

Florencia 2370, esquina López Mateos, colonia Italia Providencia, C.P. 44648, Guadalajara, Jalisco
www.iej.org.mx (33) 3641-4518 , 3641-4507 , 3641-4509 / 3642 3007, 01800 7017 881

2 de julio, fiesta cívico-democrática en Jalisco

CONTENIDO

2 DE JULIO, FIESTA
CÍVICO-DEMOCRÁTICA
EN JALISCO

EL ÉXITO DEL PREP
GENERÓ CERTEZA A LA
CIUDADANÍA

TABLAS Y ESTADÍSTICAS
DE LAS PASADAS
ELECCIONES

IMPLEMENTA
EL IEEJ PRUEBA PILOTO
DE URNA ELECTRÓNICA

DIRECTORIO

Doctor José Luis Castellanos González
CONSEJERO PRESIDENTE

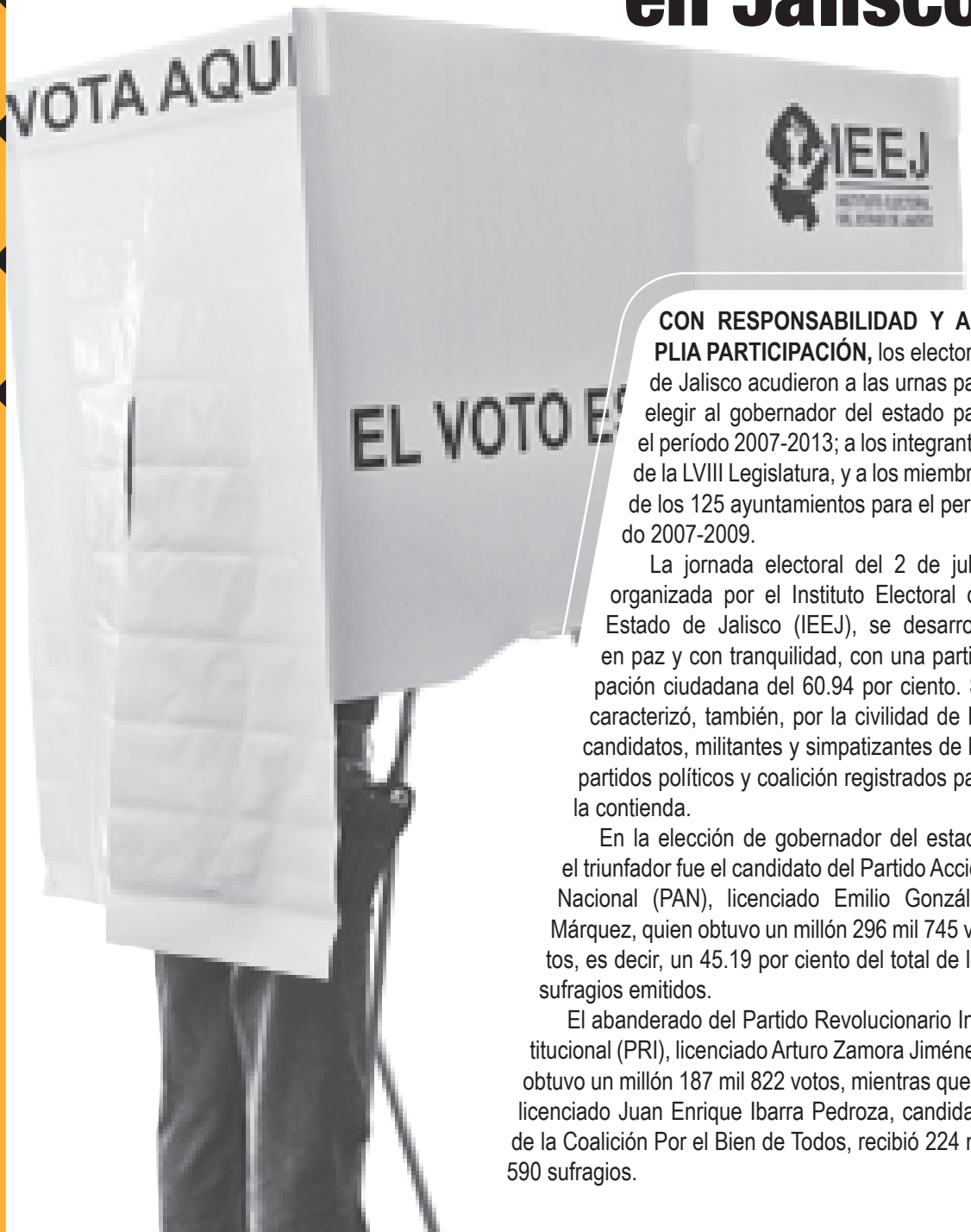
CONSEJEROS

Licenciada Rosa del Carmen Álvarez López
Licenciado Víctor Hugo Bernal Hernández
Licenciado Sergio Castañeda Carrillo
Licenciado José Tomás Figueroa Padilla
Licenciado Armando Ibarra Nava
Licenciado Carlos Alberto Martínez Maguay

Licenciado Manuel Ríos Gutiérrez
SECRETARIO EJECUTIVO

INFORMACIÓN, EDICIÓN Y DISEÑO

Dirección de Prerrogativas a los Partidos Políticos
Dirección de Informática
Dirección de Comunicación Social
Departamento de Edición y Publicaciones



CON RESPONSABILIDAD Y AMPLIA PARTICIPACIÓN, los electores de Jalisco acudieron a las urnas para elegir al gobernador del estado para el período 2007-2013; a los integrantes de la LVIII Legislatura, y a los miembros de los 125 ayuntamientos para el período 2007-2009.

La jornada electoral del 2 de julio, organizada por el Instituto Electoral del Estado de Jalisco (IEEJ), se desarrolló en paz y con tranquilidad, con una participación ciudadana del 60.94 por ciento. Se caracterizó, también, por la civilidad de los candidatos, militantes y simpatizantes de los partidos políticos y coalición registrados para la contienda.

En la elección de gobernador del estado, el triunfador fue el candidato del Partido Acción Nacional (PAN), licenciado Emilio González Márquez, quien obtuvo un millón 296 mil 745 votos, es decir, un 45.19 por ciento del total de los sufragios emitidos.

El abanderado del Partido Revolucionario Institucional (PRI), licenciado Arturo Zamora Jiménez, obtuvo un millón 187 mil 822 votos, mientras que el licenciado Juan Enrique Ibarra Pedroza, candidato de la Coalición Por el Bien de Todos, recibió 224 mil 590 sufragios.

El licenciado Antonio Jaime Reynoso, del partido Convergencia, obtuvo 17 mil 829 votos; el licenciado Fernando Espinoza de los Monteros, del partido Nueva Alianza, 48 mil 355 sufragios, y la licenciada Oliva de los Ángeles Ornelas Torres, de Alternativa Socialdemócrata y Campesina, 36 mil 266 votos.

En total, se recibieron un total de dos millones 811 mil 607 votos para esta elección.

Para la elección de diputados por el principio de mayoría relativa, el PAN obtuvo el triunfo en 19 de 20 distritos electorales, con excepción de 19, en donde el candidato del PRI resultó triunfador.

La conformación de la próxima legislatura en la vía de la representación proporcional estaría asignada con dos diputados para el PAN; 12, para el PRI; cuatro, para la Coalición Por el Bien de Todos, y dos para el partido Nueva Alianza.

De los 125 ayuntamientos en disputa, el PAN obtuvo el triunfo en 63; el PRI, en 46; la Coalición Por el Bien de Todos, en 10, y el Partido Verde Ecologista de México (PVEM), en cinco. En el municipio de Tuxcueca, la elección quedó empatada con 662 votos para cada uno de los candidatos del PAN y PRI, por lo que corresponderá al Congreso del Estado convocar a una elección extraordinaria, siempre y cuando no se presenten medios de impugnación.

Al final de la jornada electoral del 2 de julio, el doctor José Luis Castellanos González, consejero presidente del IEEJ, hizo un reconocimiento, por su comportamiento ejemplar en este proceso, a los millones de ciudadanos que participaron con su voto o como funcionarios de las ocho mil 064 mesas directivas de casilla instaladas para la elección local.

El IEEJ cumple con su misión de preparar y organizar el proceso electoral y entrega buenas cuentas a la sociedad de Jalisco, refirió el doctor Castellanos González.

Asimismo, felicitó a los partidos políticos y coalición, por afrontar la jornada electoral con madurez y responsabilidad, lo que para Jalisco el 2 de julio se constituyó en una fiesta cívico-democrática en el que todos salieron ganadores.

El miércoles 5 de julio, las 20 comisiones electorales distritales sesionaron para realizar los cómputos en sus respectivas demarcaciones y entregar las constancias de mayoría a las fórmulas que obtuvieron el mayor número de votos.

Ese mismo día, las comisiones electorales municipales también realizaron los cómputos, y correspondió al Pleno del IEEJ, a partir del domingo 9 de julio, realizar el cómputo general de la elección de gobernador del estado, y calificar las elecciones de diputados por el principio de representación proporcional y municipales, entregándose las constancias de mayoría a los triunfadores. 🗳️





El éxito del PREP generó certeza a la ciudadanía




NUEVAMENTE, EL PROGRAMA DE RESULTADOS Electorales Preliminares (PREP), implementado con infraestructura propia del Instituto Electoral del Estado de Jalisco (IEEJ), resultó exitoso y generó certeza en los ciudadanos sobre los resultados emitidos en las urnas el domingo 2 de julio.

A las 12:28 horas del lunes 3 de julio, se declaró el cierre del PREP. Para la elección de gobernador, se capturó el 96.39 por ciento de las actas, es decir, 7 mil 773 actas de un total de 8 mil 064.

Para el caso de los ayuntamientos, el PREP cerró con 91.45 por ciento de las actas computadas, mientras que para la elección de diputados concluye con el 95.90 por ciento en captura de las actas.

El doctor José Luis Castellanos González, consejero presidente del IEEJ, destacó la logística implementada por el organismo electoral para desarrollar el PREP, mismo que resultó exitoso gracias al apoyo tecnológico que se adquirió para operarlo y a la contratación del personal con las herramientas teóricas y metodológicas necesarias para hacerlo.

El PREP demostró su efectividad, toda vez que los resultados oficiales coinciden con los porcentajes obtenidos por los partidos en cada una de las elecciones. 



TABLAS Y ESTADÍSTICAS DE LAS PASADAS ELECCIONES

PARTIDO	VOTACIÓN EMITIDA EN DISTRITOS PARA LA ELECCIÓN DE GOBERNADOR																			
	1	%	2	%	3	%	4	%	5	%	6	%	7	%	8	%	9	%	10	%
PAN	52,509	37.50	72,575	53.24	81,950	55.71	49,479	39.94	56,964	41.99	65,472	40.88	63,549	43.94	67,006	46.40	58,417	44.56	98,394	53.76
PRI	59,227	42.30	44,692	32.79	51,878	35.26	60,903	49.17	55,467	40.88	77,684	48.50	59,085	40.85	63,884	44.24	56,028	42.74	70,678	38.62
PRD/PT	18,899	13.50	10,128	7.43	5,098	3.47	7,419	5.99	15,135	11.16	9,328	5.82	13,747	9.51	7,799	5.40	9,789	7.47	8,013	4.38
PVEM	0	0.00	0	0.00	0	0.00	0	0.00	0	0.00	0	0.00	0	0.00	0	0.00	0	0.00	0	0.00
CONVERGENCIA	1,088	0.78	1,054	0.77	495	0.34	357	0.29	739	0.54	463	0.29	822	0.57	393	0.27	397	0.30	404	0.22
PNA	3,158	2.26	2,582	1.89	1,945	1.32	1,817	1.47	2,812	2.07	2,156	1.35	2,791	1.93	1,568	1.09	1,870	1.43	1,620	0.89
PASDC	1,536	1.10	1,581	1.16	2,148	1.46	1,558	1.26	1,622	1.20	2,164	1.35	1,723	1.19	1,673	1.16	1,839	1.40	2,072	1.13
VOTOS NULOS	3,485	2.49	3,624	2.66	3,365	2.29	2,203	1.78	2,850	2.10	2,685	1.68	2,691	1.86	2,000	1.38	2,593	1.98	1,724	0.94
CAND. NO REGISTRADOS	121	0.09	75	0.06	233	0.16	134	0.11	86	0.06	220	0.14	219	0.15	94	0.07	160	0.12	108	0.06
VOTACIÓN TOTAL EMITIDA	140,023	100.00	136,311	100.00	147,112	100.00	123,870	100.00	135,675	100.00	160,172	100.00	144,627	100.00	144,417	100.00	131,093	100.00	183,013	100.00
VOTACIÓN VÁLIDA	136,417		132,612		143,514		121,533		132,739		157,267		141,717		142,323		128,340		181,181	

PARTIDO	VOTACIÓN EMITIDA EN LA ELECCIÓN DE DIPUTADOS POR EL PRINCIPIO DE REPRESENTACIÓN PROPORCIONAL																			
	VOTACIÓN EMITIDA EN DISTRITOS																			
	1	%	2	%	3	%	4	%	5	%	6	%	7	%	8	%	9	%	10	%
PAN	48,765	34.88	66,003	48.36	77,356	52.49	50,917	41.18	53,998	39.80	65,712	41.05	59,195	41.31	67,133	46.52	56,691	43.57	103,364	56.46
PRI	48,465	34.66	41,338	30.29	51,193	34.73	46,163	37.33	49,832	36.73	59,773	37.34	47,054	32.84	45,062	31.23	42,774	32.87	49,101	26.82
PRD-PT	20,724	14.82	11,398	8.35	5,322	3.61	11,404	9.22	16,565	12.21	13,241	8.27	18,251	12.74	12,859	8.91	13,014	10.00	12,909	7.05
PVEM	11,448	8.19	8,218	6.02	5,047	3.42	3,492	2.82	5,658	4.17	5,639	3.52	4,659	3.25	3,076	2.13	4,235	3.25	3,854	2.10
CONVERGENCIA	872	0.62	832	0.61	284	0.19	1,024	0.83	912	0.67	1,172	0.73	1,331	0.93	1,132	0.78	727	0.56	969	0.53
PNA	4,291	3.07	3,514	2.57	2,581	1.75	5,898	4.77	4,339	3.20	8,483	5.30	7,844	5.47	8,871	6.15	7,379	5.67	6,840	3.74
PASDC	1,190	0.85	1,090	0.80	1,864	1.26	2,113	1.71	1,111	0.82	2,572	1.61	1,633	1.14	3,514	2.44	2,183	1.68	3,734	2.04
VOTOS NULOS	3,914	2.80	3,796	2.78	3,482	2.36	2,444	1.98	3,161	2.33	3,169	1.98	3,052	2.13	2,494	1.73	2,889	2.22	2,109	1.15
CAND. NO REGISTRADOS	141	0.10	299	0.22	256	0.17	202	0.16	103	0.08	316	0.20	274	0.19	158	0.11	226	0.17	208	0.11
VOTACIÓN T. EMITIDA	139,810	100.00	136,488	100.00	147,385	100.00	123,657	100.00	135,679	100.00	160,077	100.00	143,293	100.00	144,299	100.00	130,118	100.00	183,088	100.00
VOTACIÓN VÁLIDA	135,755		132,393		143,647		121,011		132,415		156,592		139,967		141,647		127,003		180,771	



11	%	12	%	13	%	14	%	15	%	16	%	17	%	18	%	19	%	20	%	TOTAL	%
59,354	44.61	79,590	52.40	61,612	45.50	61,153	47.44	70,555	49.42	69,646	44.45	59,240	39.85	57,359	38.84	58,206	38.24	53,715	42.71	1,296,745	45.19
58,556	44.02	59,533	39.19	60,001	44.31	52,496	40.72	53,514	37.48	67,163	42.87	59,161	39.80	59,787	40.49	61,741	40.56	56,344	44.80	1,187,822	41.40
8,509	6.40	7,230	4.76	7,322	5.41	8,689	6.74	11,004	7.71	10,596	6.76	18,850	12.68	19,377	13.12	19,262	12.65	8,396	6.68	224,590	7.83
0	0.00	0	0.00	0	0.00	0	0.00	0	0.00	0	0.00	0	0.00	0	0.00	0	0.00	0	0.00	0	0.00
398	0.30	301	0.20	311	0.23	388	0.30	843	0.59	514	0.33	3,291	2.21	1,758	1.19	3,342	2.20	471	0.37	17,829	0.62
2,085	1.57	1,545	1.02	1,749	1.29	2,072	1.61	2,895	2.03	2,929	1.87	2,448	1.65	4,246	2.88	3,534	2.32	2,533	2.01	48,355	1.69
1,731	1.30	1,946	1.28	1,805	1.33	1,826	1.42	969	0.68	2,286	1.46	2,010	1.35	1,702	1.15	2,443	1.60	1,632	1.30	36,266	1.26
2,226	1.67	1,639	1.08	2,148	1.59	2,110	1.64	2,881	2.02	3,223	2.06	3,456	2.32	3,338	2.26	3,554	2.33	2,419	1.92	54,214	1.89
177	0.13	117	0.08	470	0.35	173	0.13	117	0.08	313	0.20	197	0.13	98	0.07	136	0.09	253	0.20	3,501	0.12
133,036	100.00	151,901	100.00	135,418	100.00	128,907	100.00	142,778	100.00	156,670	100.00	148,653	100.00	147,665	100.00	152,218	100.00	125,763	100.00	2,869,322	100.00
130,633		150,145		132,800		126,624		139,780		153,134		145,000		144,229		148,528		123,091		2,811,607	
PORCENTAJE DE PARTICIPACIÓN (EN BASE A LA VOTACIÓN TOTAL EMITIDA Y EL LISTADO NOMINAL)																				4,708,758	60.94%

11	%	12	%	13	%	14	%	15	%	16	%	17	%	18	%	19	%	20	%	TOTAL	%
57,184	42.93	81,509	53.39	60,880	45.00	58,472	45.22	66,364	46.32	67,502	43.09	53,360	36.27	56,632	38.32	51,167	33.56	49,879	39.69	1,252,083	43.67
45,824	34.40	40,835	26.75	44,833	33.14	40,377	31.22	48,699	33.99	54,109	34.54	49,522	33.66	45,184	30.57	53,136	34.86	47,849	38.08	951,123	33.17
12,886	9.67	12,132	7.95	12,014	8.88	12,858	9.94	13,529	9.44	14,147	9.03	23,496	15.97	23,461	15.88	22,901	15.02	11,299	8.99	294,410	10.27
3,006	2.26	4,963	3.25	3,661	2.71	3,045	2.35	4,491	3.13	4,331	2.76	5,353	3.64	5,372	3.64	7,275	4.77	3,086	2.46	99,909	3.48
735	0.55	650	0.43	1,255	0.93	932	0.72	1,020	0.71	842	0.54	3,994	2.72	1,837	1.24	6,570	4.31	709	0.56	27,799	0.97
8,171	6.13	6,387	4.18	7,141	5.28	8,275	6.40	4,930	3.44	9,289	5.93	5,079	3.45	10,277	6.95	5,438	3.57	7,379	5.87	132,406	4.62
2,403	1.80	3,130	2.05	2,463	1.82	2,119	1.64	553	0.39	2,315	1.48	2,124	1.44	1,344	0.91	1,874	1.23	2,373	1.89	41,702	1.45
2,748	2.06	2,348	1.54	2,762	2.04	2,967	2.29	3,548	2.48	3,716	2.37	4,058	2.76	3,540	2.40	3,937	2.58	2,759	2.20	62,893	2.19
250	0.19	708	0.46	265	0.20	268	0.21	151	0.11	413	0.26	119	0.08	135	0.09	147	0.10	327	0.26	4,966	0.17
133,207	100.00	152,662	100.00	135,274	100.00	129,313	100.00	143,285	100.00	156,664	100.00	147,105	100.00	147,782	100.00	152,445	100.00	125,660	100.00	2,867,291	100.00
130,209		149,606		132,247		126,078		139,586		152,535		142,928		144,107		148,361		122,574		2,799,432	



PARTIDO	VOTACIÓN EMITIDA EN DISTRITOS																			
	1	%	2	%	3	%	4	%	5	%	6	%	7	%	8	%	9	%	10	%
PAN	48,757	35.92	65,899	49.87	77,053	53.87	50,869	42.06	53,629	40.70	65,688	41.96	59,170	42.29	67,046	47.39	56,691	44.64	103,267	57.17
PRI	48,465	35.70	41,250	31.22	50,981	35.64	46,147	38.16	49,670	37.69	59,754	38.17	47,041	33.62	45,017	31.82	42,774	33.68	49,069	27.17
PRD-PT	20,722	15.27	11,367	8.60	5,274	3.69	11,397	9.42	16,507	12.53	13,238	8.46	18,246	13.04	12,835	9.07	13,014	10.25	12,900	7.14
PVEM	11,448	8.43	8,209	6.21	5,030	3.52	3,489	2.88	5,647	4.29	5,639	3.60	4,658	3.33	3,071	2.17	4,235	3.33	3,852	2.13
CONVERGENCIA	872	0.64	831	0.63	276	0.19	1,024	0.85	907	0.69	1,171	0.75	1,331	0.95	1,132	0.80	727	0.57	969	0.54
PNA	4,290	3.16	3,507	2.65	2,560	1.79	5,898	4.88	4,325	3.28	8,483	5.42	7,842	5.60	8,861	6.26	7,379	5.81	6,834	3.78
PASDC	1,189	0.88	1,080	0.82	1,852	1.29	2,113	1.75	1,091	0.83	2,571	1.64	1,631	1.17	3,511	2.48	2,183	1.72	3,731	2.07
VOTOS NULOS	3,915	0.00	3,794	0.00	3,475	0.00	2,443	0.00	3,155	0.00	3,169	0.00	3,052	0.00	2,491	0.00	2,889	0.00	2,107	0.00
CAND. NO REGISTRADOS	141	0.00	299	0.00	255	0.00	202	0.00	103	0.00	316	0.00	274	0.00	158	0.00	226	0.00	208	0.00
VOTACIÓN EMITIDA	139,799	100.00	136,236	100.00	146,756	100.00	123,582	100.00	135,034	100.00	160,029	100.00	143,245	100.00	144,122	100.00	130,118	100.00	182,937	100.00
VOTACIÓN VALIDA	135,743		132,143		143,026		120,937		131,776		156,544		139,919		141,473		127,003		180,622	

RELACIÓN DE DIPUTADOS ELECTOS PARA LA LVIII LEGISLATURA DE JALISCO

MAYORÍA RELATIVA

DISTRITO	DIPUTADO	PARTIDO
01 (Colotlán)	José Guadalupe Núñez Rodríguez	PAN
02 (Lagos de Moreno)	José Luis Treviño Rodríguez	PAN
03 (Tepatitlán de Morelos)	José Luis Ñíguez Gámez	PAN
04 (Zapopan)	Carlos Bernardo Guzmán Cervantes	PAN
05 (Puerto Vallarta)	Ignacio Guzmán García	PAN
06 (Zapopan)	Oscar Mauricio Olivares Díaz	PAN
07 (Tlaquepaque)	Key Tzwa Razón Viramontes	PAN
08 (Guadalajara)	Jorge Alberto Salinas Osormio	PAN
09 (Guadalajara)	Juan Carlos Márquez Rosas	PAN
10 (Zapopan)	Iván Eduardo Argüelles Sánchez	PAN
11 (Guadalajara)	Francisco Javier Padilla Mancilla	PAN
12 (Guadalajara)	Gustavo González Hernández	PAN
13 (Guadalajara)	Felipe de Jesús Pulido García	PAN
14 (Guadalajara)	César Octavio Madrigal Díaz	PAN
15 (La Barca)	Gumercindo Castellanos Flores	PAN
16 (Tlaquepaque)	José García Flores	PAN
17 (Jocotepec)	Arturo Gutiérrez Tejeda	PAN
18 (Autlán de Navarro)	Carlos Luis Meillón Johnston	PAN
19 (Zapotlán el Grande)	Hugo Contreras Zepeda	PRI
20 (Tonalá)	Carlos Rodríguez Burgara	PAN

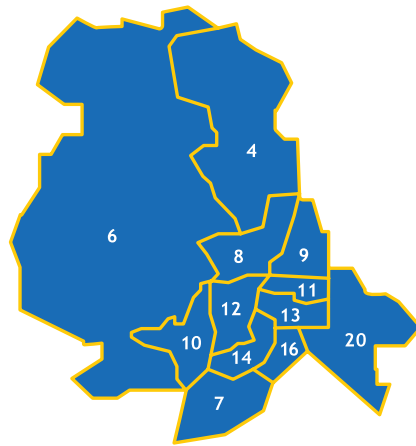
REPRESENTACIÓN PROPORCIONAL

LISTA O PORCENTAJE MAYOR	DIPUTADO	PARTIDO
Lista	Norma Angélica Aguirre Varela	PAN
34.44% Distrito 19	Gerardo Medina Chávez	PAN
Lista	Javier Alejandro Galván Guerrero	PRI
39.05% Distrito 20	Juan Antonio Mateos Nuño	PRI
Lista	María Verónica Martínez Espinoza	PRI
38.17% Distrito 6	Jaime Prieto Pérez	PRI
Lista	Jorge Arana Arana	PRI
38.16% Distrito 4	Abel Octavio Salgado Peña	PRI
Lista	Karina Cortés Moreno	PRI
37.69% Distrito 5	Jorge Alberto Villanueva Hernández	PRI
Lista	Gerardo Rodríguez Rodríguez	PRI
35.70 Distrito 1	Hugo Daniel Gaeta Esparza	PRI
Lista	Gloria Judith Rojas Maldonado	PRI
35.64% Distrito 3	Juan Carlos Castellanos Casillas	PRI
Lista	Samuel Romero Valle	PRD-PT
16.28% Distrito 18	Carlos Manuel Orozco Santillán	PRD-PT
Lista	Enrique Alfaro Ramírez	PRD-PT
16.23% Distrito 12	Alfredo Zárate Mendoza	PRD-PT
Lista	Juan Óscar Alejandro Díaz Medina	PNA
7.14% Distrito 18	J. Guadalupe Madera Godoy	PNA

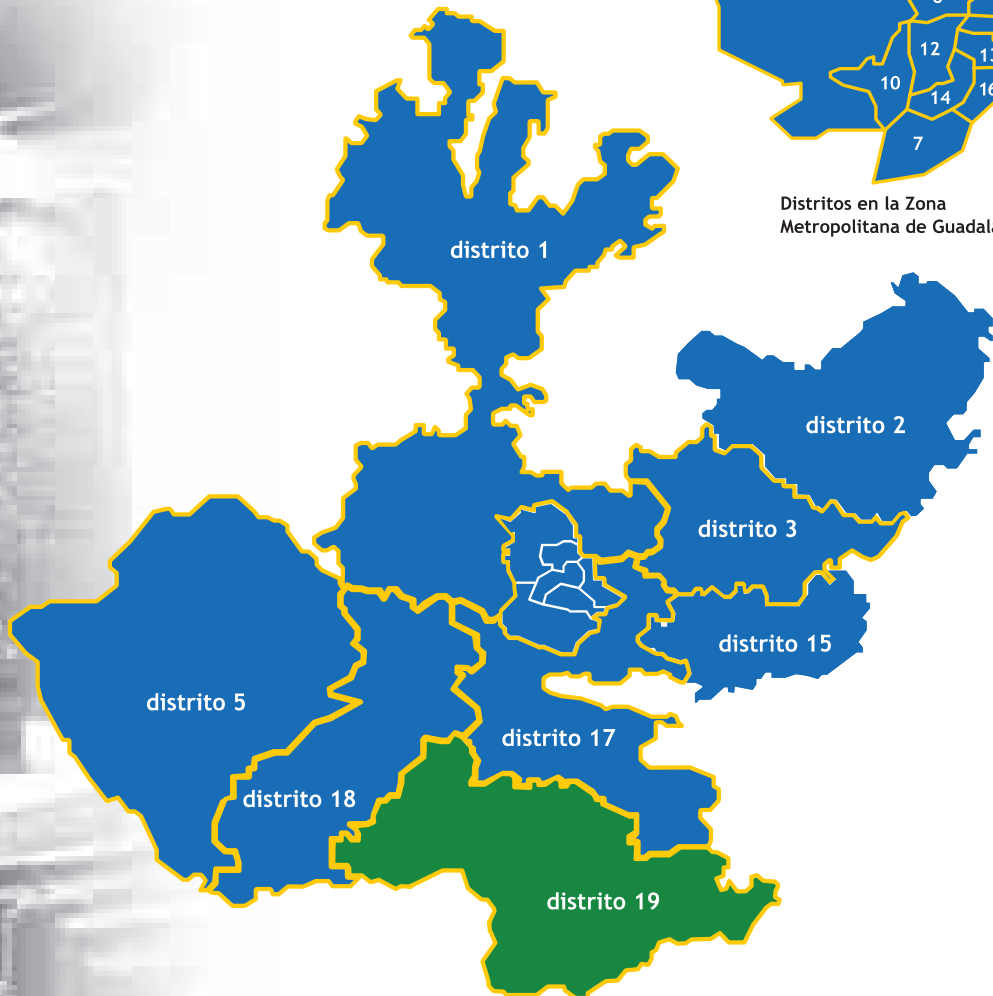


11	%	12	%	13	%	14	%	15	%	16	%	17	%	18	%	19	%	20	%	TOTAL	%
57,141	43.91	81,455	54.49	60,820	46.04	58,351	46.37	66,195	47.53	67,451	44.25	55,082	38.16	56,372	39.26	50,897	34.44	49,805	40.68	1,251,638	43.69
45,809	35.20	40,804	27.29	44,787	33.90	40,314	32.04	48,613	34.91	54,080	35.48	49,335	34.18	45,059	31.38	52,989	35.85	47,805	39.05	949,763	33.15
12,872	9.89	12,119	8.11	11,997	9.08	12,826	10.19	13,493	9.69	14,135	9.27	23,430	16.23	23,378	16.28	22,816	15.44	11,281	9.21	293,847	10.25
3,004	2.31	4,962	3.32	3,659	2.77	3,037	2.41	4,480	3.22	4,331	2.84	5,333	3.70	5,358	3.73	7,258	4.91	3,084	2.52	99,784	3.48
735	0.56	649	0.43	1,255	0.95	931	0.74	1,020	0.73	842	0.55	3,989	2.76	1,836	1.28	6,567	4.44	708	0.58	27,772	0.96
8,165	6.27	6,380	4.27	7,137	5.40	8,263	6.57	4,918	3.53	9,285	6.09	5,051	3.50	10,256	7.14	5,416	3.66	7,368	6.02	132,218	4.61
2,402	1.85	3,125	2.09	2,461	1.86	2,116	1.68	548	0.39	2,313	1.52	2,109	1.46	1,331	0.93	1,857	1.26	2,371	1.94	41,585	1.45
2,747	0.00	2,347	0.00	2,757	0.00	2,961	0.00	3,547	0.00	3,713	0.00	4,058	0.00	3,537	0.00	3,931	0.00	2,746	0.00	62,834	2.19
250	0.00	708	0.00	265	0.00	268	0.00	149	0.00	413	0.00	119	0.00	134	0.00	146	0.00	327	0.00	4,961	0.17
133,125	100.00	152,549	100.00	135,138	100.00	129,067	100.00	142,963	100.00	156,563	100.00	148,506	100.00	147,261	100.00	151,877	100.00	125,495	100.00	2,864,402	100.00
130,128		149,494		132,116		125,838		139,267		152,437		144,329		143,590		147,800		122,422		2,796,607	

DISTRIBUCIÓN DE DISTRITOS POR PARTIDO



Distritos en la Zona Metropolitana de Guadalajara



PAN

- Distrito 1. Colotlán
- Distrito 2. Lagos de Moreno
- Distrito 3. Tepatitlán de Morelos
- Distrito 4. Zapopan
- Distrito 5. Puerto Vallarta
- Distrito 6. Zapopan
- Distrito 7. Tlaquepaque
- Distrito 8. Guadalajara
- Distrito 9. Guadalajara
- Distrito 10. Zapopan
- Distrito 11. Guadalajara
- Distrito 12. Guadalajara
- Distrito 13. Guadalajara
- Distrito 14. Guadalajara
- Distrito 15. La Barca
- Distrito 16. Tlaquepaque
- Distrito 17. Jocotepec
- Distrito 18. Autlán de Navarro
- Distrito 20. Tonalá

PRI

- Distrito 19. Zapotlán el Grande



PAN

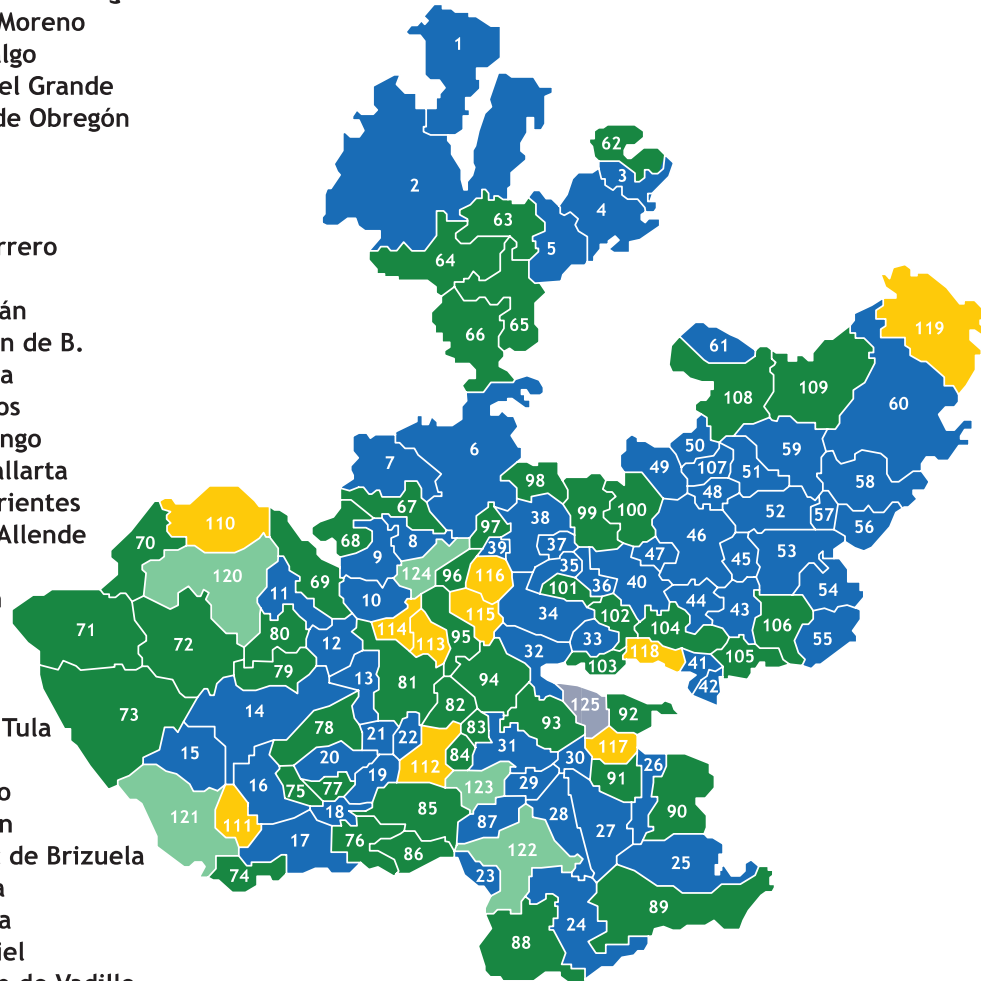
1. Huejuquilla el Alto
2. Mezquitic
3. Santa María de los Á.
4. Colotlán
5. Totatiche
6. Tequila
7. Hostipaquillo
8. San Juanito de E.
9. Etzatlán
10. Ameca
11. Mixtlán
12. Atengo
13. Tenamaxtlán
14. Ayutla
15. Villa Purificación
16. Autlán de Navarro
17. Cuautitlán de G. B.
18. Tuxcacuesco
19. Tonaya
20. Ejutla
21. Juchitlán
22. Chiquilistlán
23. Tonila
24. Tecalitlán
25. Santa María del Oro
26. Valle de Juárez
27. Tamazula de Gordiano
28. Zapotiltic
29. Gómez Farías
30. Concepción de B. Aires
31. Atoyac
32. Jocotepec
33. Ixtlahuacán de los M.
34. Tlajomulco de Zúñiga
35. Tlaquepaque
36. Tonalá
37. Guadalajara
38. Zapopan
39. El Arenal
40. Zapotlanejo
41. Ocotlán
42. Jamay
43. Atotonilco el Alto
44. Tototlán
45. San Ignacio Cerro G.
46. Tepatitlán de Morelos
47. Acatic
48. Valle de Guadalupe
49. Yahualica
50. Mexxicacán
51. Jalostotitlán
52. San Miguel el Alto
53. Arandas
54. Jesús María
55. Degollado

56. San Diego de A.
57. San Julián
58. Unión de San Antonio
59. San Juan de los Lagos
60. Lagos de Moreno
61. Villa Hidalgo
87. Zapotlán el Grande
107. Cañadas de Obregón

PRI

62. Huejúcar
63. Villa Guerrero
64. Bolaños
65. Chimaltitán
66. San Martín de B.
67. Magdalena
68. San Marcos
69. Guachinango
70. Puerto Vallarta
71. Cabo Corrientes
72. Talpa de Allende
73. Tomatlán
74. Cihuatlán
75. El Grullo
76. Tolimán
77. El Limón
78. Unión de Tula
79. Cuautla
80. Atenguillo
81. Tecolotlán
82. Atemajac de Brizuela
83. Techaluta
84. Amacueca
85. San Gabriel
86. Zapotitlán de Vadillo
88. Pihuamo
89. Jilotlán de los Dolores
90. Quitupan
91. Mazamitla
92. Tizapán el Alto
93. Teocuitatlán
94. Zacoalco de Torres
95. Villa Corona
96. Teuchitlán
97. Amatitán
98. San Cristóbal de la B.
99. Ixtlahuacán del Río
100. Cuquío
101. El Salto
102. Juanacatlán
103. Chapala
104. Zapotlán del Rey
105. La Barca
106. Ayotlán
108. Teocaltiche
109. Encarnación de Díaz

DISTRIBUCIÓN DE MUNICIPIOS POR PARTIDO



PRD - PT

110. San Sebastián del Oeste
111. Casimiro Castillo
112. Tapalpa
113. Cocula
114. San Martín Hidalgo
115. Acatlán de Juárez
116. Tala
117. Manzanilla de la P.
118. Poncitlán
119. Ojuelos

PVEM

120. Mascota
121. La Huerta
122. Tuxpan
123. Sayula
124. Aqualulco de M.

EMPATE DE VOTOS PAN - PRI

125. Tuxcueca

RELACION DE PRESIDENTES MUNICIPALES ELECTOS PARA EL PERÍODO 2007-2009

MUNICIPIO	NOMBRE	PARTIDO
Acatic	Martín Hernández Guerrero	PAN
Acatlán de Juárez	Luis Carrillo Bueno	PRD-PT
Ahualulco de Mercado	Miguel Ángel Bayardo Tiznado	PVEM
Amacueca	Enrique Rojas Díaz	PRI
Amatitán	Rubén Nuñez Yera	PRI
Ameca	Gilberto Arévalo Ahumada	PAN
Arandas	J. Guadalupe Tejeda Vázquez	PAN
Atemajac de Brizuela	Mirella Rafaela León Castro	PRI
Atengo	Saúl Cárdenas Morelos	PAN
Atenguillo	Héctor José Magaña Dueñas	PRI
Atotonilco el Alto	J. Trinidad García Sepúlveda	PAN
Atoyac	Martín Arreola Jiménez	PAN
Autlán de Navarro	Francisco Fernando Guerrero Moreno	PAN
Ayotlán	Agustín Zúñiga Banda	PRI
Ayutla	Manuel Gómez Torres	PAN
Bolaños	Plinio González Mayorga	PRI
Cabo Corrientes	Carlos Alberto Orozco Madrigal	PRI
Cañadas de Obregón	José de Jesús Sáinz Muñoz	PAN
Casimiro Castillo	Margarito Casillas Madera	PRD-PT
Chapala	Gerardo Degollado González	PRI
Chimaltitán	Bacilio González Rodríguez	PRI
Chiquilistlán	Josefat Santana Castillo	PAN
Cihuatlán	Enrique González Gómez	PRI
Cocula	Arturo Facundo Guerrero	PRD-PT
Colotlán	Enrique Álvarez de la Torre	PAN
Concepción de Buenos Aires	José Carlos Chávez Pantoja	PAN
Cuautitlán de García Barragán	Gerardo Palacios Campos	PAN
Cuautla	José Gregorio Iturralde Torres	PRI
Cuquío	Carlos Gustavo Gutiérrez Rodríguez	PRI
Degollado	Juan José Serrato Guzmán	PAN
Ejutla	J. Jesús González Murillo	PAN
El Arenal	Joaquín González Lara	PAN
El Grullo	Enrique Guerrero Santana	PRI
El Limón	Jaime Hernández Camacho	PRI
El Salto	Joel González Díaz	PRI
Encarnación de Díaz	José Pérez Quezada	PRI
Etzatlán	Ignacio Téllez González	PAN
Gómez Farías	José Diego Rosales	PAN
Guachinango	Miguel Ángel Guzmán Zepeda	PRI
Guadalajara	Alfonso Petersen Farah	PAN
Hostotipaquillo	Hugo Moreno Miramontes	PAN
Huejúcar	Edgar Humberto Villarreal Macías	PRI
Huejuquilla el Alto	Miguel Ángel Medina López	PAN
Ixtlahuacán de los Membrillos	Octavio Coronado Vargas	PAN
Ixtlahuacán del Río	Francisco Sánchez García	PRI
Jalostotitlán	Roberto Pérez Hernández	PAN
Jamay	Martín Romero Ramírez	PAN
Jesús María	Juan Pablo Cerrillo Hernández	PAN
Jilotlán de los Dolores	Luis Manuel Godines González	PRI
Jocotepec	Felipe de Jesús Rangel Vargas	PAN
Juanacatlán	Ramiro Tapia Ornelas	PRI
Juchitán	Martín Ramón Covarrubias López	PAN
La Barca	José Mendoza Barrientos	PRI
La Huerta	Magdaleno González Carrillo	PVEM
Lagos de Moreno	Francisco Rafael Torres Marmolejo	PAN
Magdalena	Gonzalo Bañuelos Riestra	PRI
La Manzanilla de la Paz	Juan Martín Espinoza Cárdenas	PRD-PT
Mascota	Martín Rafael Pérez Hernández	PVEM
Mazamitla	Eduardo Anaya Rúan	PRI
Mexxicacán	Benito Pérez Sandoval	PAN
Mezquitic	Ernesto de la Torre Martínez	PAN
Mixtlán	Alfredo Topete Macedo	PAN
Ocotlán	Absalón García Ochoa	PAN

Ojuelos de Jalisco	Rafael Dávila González	PRD-PT
Pihuamo	Mario Héctor González Flores	PRI
Poncitlán	Ramón Romo González	PRD-PT
Puerto Vallarta	Francisco Javier Bravo Carbajal	PRI
Quitupan	Iraldo Contreras Aguilar	PRI
San Cristóbal de la Barranca	J. Everardo Cortez Rivera	PRI
San Diego de Alejandria	Sergio Delgado Echeverría	PAN
San Gabriel	Juan Carlos Rodríguez Gómez	PRI
San Ignacio Cerro Gordo	Benjamín Orozco Vázquez	PAN
San Juan de los Lagos	Alejandro de Anda Lozano	PAN
San Juanito de Escobedo	Casimiro Flores Pacheco	PAN
San Julián	Samuel Magaña Muñoz	PAN
San Marcos	Eduardo Alejandro Díaz Paredes	PRI
San Martín de Bolaños	Carlos Franco Valdivia	PRI
San Martín Hidalgo	Carlos Alberto Rosas Camacho	PRD-PT
San Miguel el Alto	Edgar Napoleón González Anaya	PAN
San Sebastián del Oeste	Efrén Álvarez López	PRD-PT
Santa María de los Ángeles	Enrique Márquez	PAN
Santa María del Oro	Audel Ochoa Pérez	PAN
Sayula	Andrés Sánchez Sánchez	PVEM
Tala	Cipriano Aguayo Durán	PRD-PT
Talpa de Allende	Gildardo Sánchez González	PRI
Tamazula de Gordiano	Julio César Ruiz González	PAN
Tapalpa	José Guadalupe Homar Ledezma Delgado	PRD-PT
Tecalitlán	Manuel Soto Larios	PAN
Techaluta de Montenegro	Alfredo Nodal Padilla	PRI
Tecolotlán	Alberto Espinosa Sauza	PRI
Tenamaxtlán	Alejandro Estrella Cumplido	PAN
Teocaltiche	Antonio Díaz González	PRI
Teocuitatlán de Corona	Carlos Alberto Arias Villarruel	PRI
Tepatitlán de Morelos	Raúl Alcalá Cortés	PAN
Tequila	Guillermo Cordero García	PAN
Teuchitlán	Enrique Meza Rosales	PRI
Tizapán el Alto	Ramón Martínez Morfín	PRI
Tlajomulco de Zúñiga	José Antonio Tatengo Ureña	PAN
Tlaquepaque	José Hernán Cortés Berumen	PAN
Tolimán	Carlos Ricardo Navarrete Navarrete	PRI
Tomatlán	Soledad Meléndez González	PRI
Tonalá	Jorge Luis Vizcarra Mayorga	PAN
Tonaya	Rafael Leal Quiles	PAN
Tonila	Raúl Heredia Magaña	PAN
Totatiche	Salvador Luna Jara	PAN
Tototlán	José David Macías Trujillo	PAN
Tuxcacuesco	Ramón Reynaga Araiza	PAN
Tuxcueca		EMPATE
Tuxpan	Felipe de Jesús Rúa Vázquez	PVEM
Unión de San Antonio	José Herón Gutiérrez Reynoso	PAN
Unión de Tula	César Eduardo Hereford Larios	PRI
Valle de Guadalupe	Álvaro Ibarra Padilla	PAN
Valle de Juárez	José Zepeda Contreras	PAN
Villa Corona	Miguel Reyes González	PRI
Villa Guerrero	Mario Gutiérrez Jara	PRI
Villa Hidalgo	Desiderio Tinajero Robles	PAN
Villa Purificación	Efraín Muñoz Pelayo	PAN
Yahualica de González Gallo	Elías Octavio Íñiguez Mejía	PAN
Zacoalco de Torres	Javier Jiménez Álvarez	PRI
Zapopan	Juan Sánchez Aldana Ramírez	PAN
Zapotiltic	Jesús Roberto Campos Fernández	PAN
Zapotitlán de Vadillo	Alfonso Arias Velasco	PRI
Zapotlán del Rey	Daniel Nápoles Herrera	PRI
Zapotlán el Grande	Dagoberto Moreno Leal	PAN
Zapotlanejo	Héctor Álvarez Contreras	PAN

RESULTADO DE LOS CÓMPUTOS MUNICIPALES (05 DE JULIO DE 2006)

NÚMERO	MUNICIPIO	PAN	PRI	PRD-PT	PVEM	PC	NA	ASC	VOTOS NULOS	CANDIDATOS NO REGISTRADOS	VOTACIÓN TOTAL EMITIDA	VOTACIÓN VÁLIDA
1	ACATIC	3,855	1,654	1,011	1,015	0	0	0	284	11	7,830	7,535
2	ACATLÁN DE JUÁREZ	871	2,653	4,113	0	103	148	728	209	4	8,829	8,616
3	AHUALULCO DEL MERCADO	2,767	2,184	1,740	2,938	0	0	0	254	6	9,889	9,629
4	AMACUECA	842	1,240	248	0	0	0	0	49	1	2,380	2,330
5	AMATITÁN	1,471	1,955	1,397	0	61	1,063	0	139	2	6,088	5,947
6	AMECA	7,918	7,678	2,668	3,039	586	945	549	591	8	23,982	23,383
7	ARANDAS	12,493	12,345	605	467	0	245	0	698	4	26,857	26,155
8	ATEMAJAC DE BRIZUELA	1,044	1,053	326	0	0	91	0	43	0	2,557	2,514
9	ATENGO	1,416	1,372	0	0	0	0	0	44	0	2,832	2,788
10	ATENGUILLO	1,026	1,028	0	0	0	0	0	43	0	2,097	2,054
11	ATOTONILCO EL ALTO	12,627	8,480	652	840	164	0	0	556	39	23,358	22,763
12	ATOYAC	2,193	1,387	225	0	0	0	0	77	8	3,890	3,805
13	AUTLÁN DE NAVARRO	9,950	8,944	1,504	386	0	1,280	0	409	44	22,517	22,064
14	AYOTLÁN	6,561	6,652	908	607	0	0	0	300	10	15,038	14,728
15	AYUTLA	4,386	1,108	126	0	0	0	0	85	1	5,706	5,620
16	BOLAÑOS	1,452	1,456	98	0	0	0	0	81	0	3,087	3,006
17	CABO CORRIENTES	1,746	2,740	204	0	0	19	0	130	0	4,839	4,709
18	CAÑADAS DE OBREGÓN	982	886	0	0	0	0	0	46	5	1,919	1,868
19	CASIMIRO CASTILLO	1,768	2,479	3,714	0	0	0	0	140	5	8,106	7,961
20	CHAPALA	5,384	7,328	4,103	439	0	527	0	448	21	18,250	17,781
21	CHIMALTITÁN	469	548	23	279	0	0	0	50	1	1,370	1,319
22	CHIKILISTLÁN	1,000	941	164	157	0	94	0	64	1	2,421	2,356
23	CIHUATLÁN	3,118	4,381	3,053	0	0	772	0	250	8	11,582	11,324
24	COCULA	3,777	2,864	4,035	346	41	677	0	282	9	12,031	11,740
25	COLOTLÁN	3,755	2,831	507	0	332	0	0	175	6	7,606	7,425
26	CONCEPCIÓN DE BUENOS AIRES	1,513	851	224	0	0	0	0	59	0	2,647	2,588
27	CUAUTITLÁN DE GARCÍA BARRAGÁN	3,323	2,702	660	0	0	77	0	214	8	6,984	6,762
28	CUAUTLA	537	604	0	0	0	0	0	20	1	1,162	1,141
29	CUQUÍO	1,558	1,650	1,615	743	0	1,543	0	257	6	7,372	7,109
30	DEGOLLADO	4,675	3,899	191	0	0	0	0	152	8	8,925	8,765
31	EJUTLA	548	523	20	0	0	0	0	13	4	1,108	1,091
32	EL ARENAL	2,329	2,102	284	2,082	24	103	0	183	5	7,112	6,924
33	EL GRULLO	2,208	5,446	415	0	140	564	0	224	21	9,018	8,773
34	EL LIMÓN	542	918	842	0	319	232	0	87	0	2,940	2,853
35	EL SALTO	11,065	17,552	5,383	839	923	1,502	0	1,011	59	38,334	37,264
36	ENCARNACIÓN DE DÍAZ	8,813	8,850	464	579	0	175	0	468	2	19,351	18,881
37	ETZATLÁN	3,028	2,323	711	714	639	207	0	166	11	7,799	7,622
38	GÓMEZ FARÍAS	2,146	1,967	257	1,294	0	123	0	159	3	5,949	5,787
39	GUACHINANGO	715	1,146	73	0	0	0	0	67	0	2,001	1,934
40	GUADALAJARA	387,617	300,966	64,508	14,073	3,299	26,360	11,714	15,528	1,545	825,610	808,537
41	HOSTOTIPAQUILLO	1,700	1,550	348	17	0	0	0	90	1	3,706	3,615
42	HUEJÚCAR	1,021	1,075	862	0	0	0	0	71	0	3,029	2,958
43	HUEJUQUILLA EL ALTO	1,740	1,202	554	0	0	0	0	83	1	3,580	3,496
44	IXTLAHUACÁN DE LOS MEMBRILLOS	4,903	4,239	356	0	71	474	0	221	20	10,284	10,043
45	IXTLAHUACÁN DEL RÍO	1,263	2,255	1,824	2,081	0	0	0	294	12	7,729	7,423
46	JALOSTOTILÁN	6,071	3,430	0	1,552	0	0	0	196	37	11,286	11,053
47	JAMAY	2,913	2,537	475	915	0	1,988	0	266	5	9,099	8,828
48	JESÚS MARÍA	4,288	2,095	248	1,319	0	0	0	258	21	8,229	7,950
49	JILOTLÁN DE LOS DOLORES	1,490	1,624	545	0	0	0	0	72	1	3,732	3,659
50	JOCOTEPEC	5,656	3,411	1,247	2,565	752	1,144	389	441	9	15,614	15,164
51	JUANACATLÁN	1,894	2,482	1,135	0	0	0	0	111	5	5,627	5,511
52	JUCHITLÁN	1,161	472	1,114	86	0	0	0	46	1	2,880	2,833
53	LA BARCA	7,659	8,558	5,335	199	121	2,132	0	510	18	24,532	24,004
54	LA HUERTA	1,936	2,408	1,549	2,906	0	38	0	337	5	9,179	8,837
55	LA MANZANILLA DE LA PAZ	664	475	801	0	0	0	0	33	0	1,973	1,940
56	LAGOS DE MORENO	28,962	15,800	3,658	2,948	319	1,102	0	1,240	56	54,085	52,789
57	MAGDALENA	3,095	3,877	805	0	0	0	0	145	6	7,928	7,777
58	MASCOTA	774	1,933	162	3,067	197	63	0	176	2	6,374	6,196
59	MAZAMITLA	915	2,238	1,540	209	425	0	0	153	2	5,482	5,327
60	MEXTICACÁN	1,551	937	234	0	0	0	0	62	6	2,790	2,722
61	MEZQUITIC	2,619	1,916	965	0	0	0	0	357	67	5,924	5,500
62	MIXTLÁN	782	686	128	147	0	0	0	27	2	1,772	1,743
63	OCOTLÁN	19,683	14,493	0	0	1,444	1,202	0	674	68	37,564	36,822
64	OJUELOS DE JALISCO	1,435	2,175	3,941	905	673	262	296	420	3	10,110	9,687

65	PIHUAMO	425	1,634	553	1,631	1,108	0	0	259	0	5,610	5,351
66	PONCITLÁN	4,240	4,716	6,227	513	275	0	0	412	16	16,399	15,971
67	PUERTO VALLARTA	28,334	33,034	8,353	926	0	1,967	0	1,248	84	73,946	72,614
68	QUITUPAN	854	1,696	1,381	0	0	0	0	121	8	4,060	3,931
69	SAN CRISTÓBAL DE LA BARRANCA	661	750	46	0	0	88	0	35	0	1,580	1,545
70	SAN DIEGO DE ALEJANDRÍA	1,479	1,143	224	0	0	0	0	54	4	2,904	2,846
71	SAN GABRIEL	1,231	2,184	1,764	0	0	1,195	0	157	6	6,537	6,374
72	SAN IGNACIO CERRO GORDO	2,578	1,764	98	122	0	0	2,047	234	3	6,846	6,609
73	SAN JUAN DE LOS LAGOS	8,534	6,503	677	7,316	0	503	0	611	15	24,159	23,533
74	SAN JUANITO DE ESCOBEDO	1,702	1,036	496	322	101	65	107	90	4	3,923	3,829
75	SAN JULIÁN	4,621	2,273	103	0	0	0	0	94	2	7,093	6,997
76	SAN MARCOS	526	675	509	0	0	0	0	24	1	1,735	1,710
77	SAN MARTÍN DE BOLAÑOS	685	793	20	0	0	0	0	31	0	1,529	1,498
78	SAN MARTÍN HIDALGO	3,716	3,793	3,830	125	0	334	0	286	7	12,091	11,798
79	SAN MIGUEL EL ALTO	5,101	4,412	574	1,820	0	0	0	332	11	12,250	11,907
80	SAN SEBASTIÁN DEL OESTE	170	991	1,301	146	0	0	0	85	1	2,694	2,608
81	SANTA MARÍA DE LOS ÁNGELES	819	321	518	174	0	0	0	49	0	1,881	1,832
82	SANTA MARÍA DEL ORO	610	326	248	0	0	0	0	22	1	1,207	1,184
83	SAYULA	1,879	1,919	1,941	4,048	474	1,145	1,844	330	22	13,602	13,250
84	TALA	4,460	6,585	7,724	0	0	2,415	949	635	15	22,783	22,133
85	TALPA DE ALLENDE	2,111	3,154	600	0	0	0	0	145	0	6,010	5,865
86	TAMAZULA DE GORDIANO	7,504	6,913	2,332	0	226	0	0	403	26	17,404	16,975
87	TAPALPA	1,464	2,666	2,723	0	0	0	0	162	11	7,026	6,853
88	TECALITLÁN	3,179	2,367	1,567	0	0	0	0	155	0	7,268	7,113
89	TECHALUTA DE MONTENEGRO	479	542	412	253	0	0	0	32	0	1,718	1,686
90	TECOLTLÁN	2,686	2,992	710	0	0	614	0	161	4	7,167	7,002
91	TENAMAXTLÁN	1,862	1,262	203	0	0	129	0	49	1	3,506	3,456
92	TEOCALTICHE	4,175	5,562	3,513	670	0	364	0	591	27	14,902	14,284
93	TEOCUITLÁN DE CORONA	2,296	2,688	213	0	16	0	0	148	1	5,362	5,213
94	TEPATITLÁN DE MORELOS	27,342	18,085	2,578	2,131	0	1,376	0	1,398	78	52,988	51,512
95	TEQUILA	6,246	4,619	3,148	0	69	0	0	304	18	14,404	14,082
96	TEUCHITLÁN	739	1,934	1,755	0	0	0	0	85	1	4,514	4,428
97	TIZAPÁN EL ALTO	2,192	2,568	725	97	1,567	0	0	293	6	7,448	7,149
98	TLAJOMULCO DE ZÚÑIGA	25,994	19,316	10,423	878	486	1,689	0	1,178	81	60,045	58,786
99	TLAQUEPAQUE	90,091	73,477	17,342	4,399	768	6,944	2,536	4,460	486	200,503	195,557
100	TOLIMÁN	1,440	1,683	453	77	0	51	0	97	2	3,803	3,704
101	TOMATLÁN	2,504	3,996	2,845	205	0	1,113	442	382	0	11,487	11,105
102	TONALÁ	54,251	49,768	10,100	2,112	838	5,385	0	2,849	0	125,303	122,454
103	TONAYA	1,798	1,112	115	0	0	0	0	45	4	3,074	3,025
104	TONILA	1,545	932	779	44	0	308	0	84	5	3,697	3,608
105	TOTATICHE	924	741	765	0	0	0	0	50	0	2,480	2,430
106	TOTOTLÁN	4,482	3,760	321	0	0	278	0	243	14	9,098	8,841
107	TUXCACUESCO	799	680	167	511	0	0	0	48	1	2,206	2,157
108	TUXCUECA	662	662	500	465	427	65	0	101	1	2,883	2,781
109	TUXPAN	1,892	2,517	2,042	3,154	2,744	2,096	0	421	4	14,870	14,445
110	UNIÓN DE SAN ANTONIO	2,782	2,525	368	1,003	0	0	0	248	2	6,928	6,678
111	UNIÓN DE TULA	1,554	2,274	454	0	567	840	0	124	0	5,813	5,689
112	VALLE DE GUADALUPE	1,563	1,222	62	0	0	144	0	57	3	3,051	2,991
113	VALLE DE JUÁREZ	1,210	993	536	0	0	0	0	46	2	2,787	2,739
114	VILLA CORONA	967	1,907	1,109	430	1,811	228	591	274	6	7,323	7,043
115	VILLA GUERRERO	1,013	1,134	542	0	0	0	0	43	4	2,736	2,689
116	VILLA HIDALGO	2,772	2,693	381	747	0	0	0	152	0	6,745	6,593
117	VILLA PURIFICACIÓN	2,125	2,100	232	0	0	0	0	135	0	4,592	4,457
118	YAHUALICA DE GONZÁLEZ GALLO	5,275	4,041	376	585	0	0	0	214	12	10,503	10,277
119	ZACOALCO DE TORRES	2,190	3,873	1,703	0	3,698	0	194	431	4	12,093	11,658
120	ZAPOPAN	219,327	177,115	32,728	7,493	2,095	13,304	6,457	7,572	678	466,769	458,519
121	ZAPOTILIC	4,469	3,471	1,866	0	1,674	552	0	386	24	12,442	12,032
122	ZAPOTITLÁN DE VADILLO	730	1,271	587	0	0	0	0	71	3	2,662	2,588
123	ZAPOTLÁN DEL REY	2,783	3,011	643	0	114	0	0	152	10	6,713	6,551
124	ZAPOTLÁN EL GRANDE	18,930	13,744	7,379	1,683	284	590	0	921	33	43,564	42,610
125	ZAPOTLANEJO	12,105	8,787	1,093	759	0	0	0	512	36	23,292	22,744
T O T A L		1,228,740	1,040,259	287,874	94,592	29,975	88,934	28,843	60,669	4,002	2,863,888	2,799,217
PORCENTAJE POR PARTIDO SEGÚN VOTACIÓN DE MUNICIPIOS COMPUTADOS		42.90%	36.32%	10.05%	3.30%	1.05%	3.11%	1.01%	2.12%	0.14%	100.00%	

PORCENTAJE DE AVANCE SEGÚN MUNICIPIOS COMPUTADOS: 125

100.00%

PORCENTAJE DE PARTICIPACIÓN (EN BASE A LA VOTACIÓN TOTAL EMITIDA Y EL LISTADO NOMINAL)

4,708,758

60.82%



Implementa el IEEJ prueba piloto de urna electrónica

TAL COMO LO DECRETÓ EL H. CONGRESO DEL ESTADO, el Instituto Electoral del Estado de Jalisco (IEEJ) implementó, el domingo 2 de julio, una prueba piloto de urna electrónica, para lo que, con apoyo del Instituto Electoral y de Participación Ciudadana de Coahuila (IEPCC), se instalaron 42 prototipos en los que los ciudadanos pudieron probar y emitir su voto en este tipo de tecnología.

Por cada distrito electoral se colocaron dos urnas electrónicas, cuya información no tenía vinculación con la elección constitucional. Los ciudadanos que participaron emitieron su opinión sobre tres preguntas: la primera, le solicitaba pulsar opciones de logotipos de los partidos políticos que participaron el domingo 2 de julio; enseguida indicar su nivel de confianza en los procesos electorales y, finalmente, su opinión sobre la comodidad al utilizar esta urna electrónica.

El ciudadano, una vez que solicitaba la impresión de su voto, lo introducía a una urna de plástico.

Por otra parte, personal del IEEJ se dedicó a elaborar una encuesta entre los ciudadanos que participaron y quienes no lo hicieron en las urnas electrónicas, para conocer su opinión si este mecanismo debe o no ser utilizado en elecciones constitucionales.

La Dirección de Informática del IEEJ procesa la información recabada de esta prueba piloto para, junto con la Comisión Especial, presentar al Pleno y al Congreso del Estado los resultados finales. 🗳️

