

ACUERDO DEL CONSEJO GENERAL DEL INSTITUTO ELECTORAL Y DE PARTICIPACIÓN CIUDADANA DEL ESTADO DE JALISCO, QUE APRUEBA EL TEXTO DE LA CONVOCATORIA A LAS Y LOS CIUDADANOS INTERESADOS EN POSTULARSE EN CANDIDATURAS INDEPENDIENTES A LOS CARGOS DE DIPUTACIONES POR EL PRINCIPIO DE MAYORÍA RELATIVA O MUNÍCIPIES, EN EL PROCESO ELECTORAL CONCURRENTE 2020-2021; ASI COMO LOS FORMATOS EN QUE DEBERÁ PRESENTARSE LA MANIFESTACIÓN DE INTENCIÓN.

ANTECEDENTES

CORRESPONDIENTES AL AÑO DOS MIL VEINTE.

1. APROBACIÓN DEL CALENDARIO INTEGRAL DEL PROCESO ELECTORAL CONCURRENTE 2020-2021. El catorce de octubre, el Consejo General de este Instituto, mediante acuerdo IEPC-ACG-038/2020, aprobó el Calendario Integral para el Proceso Electoral Concurrente 2020-2021.

2. APROBACIÓN DEL TEXTO DE LA CONVOCATORIA PARA LA CELEBRACIÓN DE ELECCIONES. El catorce de octubre, el Consejo General de este Instituto mediante acuerdo IEPC-ACG-039/2020, aprobó el texto de la convocatoria para la celebración de elecciones constitucionales en el estado de Jalisco, durante el Proceso Electoral Concurrente 2020-2021.

3. AUTORIZACIÓN PARA INICIAR LOS TRÁMITES Y LA OBTENCIÓN DE LOS DOCUMENTOS REQUERIDOS PARA ACOMPAÑAR LA MANIFESTACIÓN DE INTENCIÓN DE LAS Y LOS CIUDADANOS QUE PRETENDAN POSTULAR UNA CANDIDATURA INDEPENDIENTE DURANTE EL PROCESO ELECTORAL CONCURRENTE 2020-2021 Y APROBACIÓN DEL MODELO ÚNICO DE ESTATUTOS DE LA ASOCIACIÓN CIVIL QUE DEBERÁ CONSTITUIRSE. El catorce de octubre, el Consejo General de este Instituto mediante acuerdo IEPC-ACG-042/2020, autorizó a las y los ciudadanos que pretendieran postular una candidatura independiente, durante el Proceso Electoral Concurrente 2020-2021, que a partir del inicio del proceso, comenzaran con los trámites y la obtención de los documentos requeridos para acompañar su manifestación de intención, que les permitieran acreditar la creación de la persona moral constituida en asociación civil, la acreditación del alta ante el Sistema de Administración Tributaria y la acreditación de la cuenta bancaria aperturada a nombre de la persona jurídica para recibir el financiamiento público y privado correspondiente; asimismo, se determinó el modelo único de estatutos de la asociación civil que deben constituir quienes pretendan postular una candidatura independiente.

4. PUBLICACIÓN DE LA CONVOCATORIA PARA LA CELEBRACIÓN DE ELECCIONES CONSTITUCIONALES. El quince de octubre, fue publicada en el Periódico Oficial “El Estado de Jalisco”, la convocatoria para la celebración de elecciones constitucionales en el estado de Jalisco, el domingo seis de junio de dos mil veintiuno.

5. APROBACIÓN DE LOS TOPES DE GASTOS DE PRECAMPAÑAS, ASÍ COMO TOPES DE GASTOS DE ACTOS TENDENTES A RECABAR EL APOYO CIUDADANO. El treinta de octubre, el Consejo General de este instituto mediante acuerdo IEPC-ACG-053/2020, determinó los montos de los topes de gastos de precampañas, así como topes de gastos de actos tendentes a recabar el apoyo ciudadano por parte de las y los aspirantes a candidaturas independientes, relativos al Proceso Electoral Concurrente 2020-2021.

6. MUNICIPIOS CON POBLACIÓN MAYORITARIAMENTE INDÍGENA. El catorce de noviembre, el Consejo General de este Instituto, mediante acuerdo IEPC-ACG-059/2020, determinó que los municipios en los que los partidos políticos, coaliciones y candidaturas independientes, deberán integrar a su planilla representantes que pertenezcan a sus comunidades indígenas son: Mezquitic, Cuautitlán de García Barragán y Bolaños, en el Proceso Electoral Concurrente 2020-2021.

7. LINEAMIENTOS PARA GARANTIZAR EL PRINCIPIO DE PARIDAD DE GÉNERO, ASÍ COMO, LA IMPLEMENTACIÓN DE ACCIONES AFIRMATIVAS PARA LA INCLUSIÓN DE PERSONAS INDÍGENAS Y JÓVENES, EN LA POSTULACIÓN DE CANDIDATURAS A DIPUTACIONES POR LOS PRINCIPIOS DE MAYORÍA RELATIVA Y REPRESENTACIÓN PROPORCIONAL EN EL PROCESO ELECTORAL CONCURRENTES 2020-2021. El catorce de noviembre, el Consejo General de este Instituto, mediante acuerdo IEPC-ACG-060/2020, aprobó los “Lineamientos para garantizar el principio de paridad de género, así como, la implementación de acciones afirmativas para la inclusión de personas indígenas y jóvenes, en la postulación de candidaturas a diputaciones por los principios de mayoría relativa y representación proporcional en el Proceso Electoral Local Concurrente 2020-2021 en el estado de Jalisco”.

8. LINEAMIENTOS PARA GARANTIZAR EL PRINCIPIO DE PARIDAD DE GÉNERO, ASÍ COMO, LA IMPLEMENTACIÓN DE ACCIONES AFIRMATIVAS PARA LA INCLUSIÓN DE LAS PERSONAS INDÍGENAS Y JÓVENES, EN LA POSTULACIÓN DE CANDIDATURAS A MUNÍCIPIES EN EL PROCESO ELECTORAL LOCAL CONCURRENTES 2020-2021 EN EL ESTADO DE JALISCO. El catorce de noviembre, el Consejo General de este Instituto, mediante acuerdo IEPC-ACG-061/2020, aprobó los “Lineamientos para garantizar el principio de paridad de género, así como, la implementación de acciones afirmativas para la inclusión de las personas indígenas y jóvenes, en la

postulación de candidaturas a municipales en el Proceso Electoral Local Concurrente 2020-2021 en el estado de Jalisco”, los cuales fueron modificados mediante acuerdo del Consejo General IEPC-ACG-067/2020 de fecha ocho de diciembre.

9. PORCENTAJE DE APOYO CIUDADANO. El día ocho de diciembre, el vocal ejecutivo de la Junta Local Ejecutiva del Instituto Nacional Electoral, mediante oficio INE-JAL-JLE-VE-0783-2020, registrado en la Oficialía de Partes de este organismo electoral con el folio 01573, remitió la información requerida para realizar el cálculo del porcentaje de apoyo ciudadano que deben reunir las y los aspirantes a ocupar una candidatura independiente; cálculo realizado y remitido a la Secretaría Ejecutiva por la Dirección de Prerrogativas de este Instituto, mediante el memorándum 25/20, con fecha nueve de diciembre, el cual se anexa al presente acuerdo, como parte integral del mismo.

10. USO DE LA APLICACIÓN MÓVIL PARA QUE LAS Y LOS ASPIRANTES A CANDIDATURAS INDEPENDIENTES A CARGOS DE ELECCIÓN POPULAR EN EL ESTADO DE JALISCO, RECABEN EL APOYO CIUDADANO REQUERIDO EN EL CÓDIGO ELECTORAL DEL ESTADO DE JALISCO, PARA EL PROCESO ELECTORAL CONCURRENTE 2020-2021. Con esta fecha el Consejo General de este Instituto, aprobó el uso de la aplicación móvil, para que las y los aspirantes a candidaturas independientes a cargos de elección popular en el estado de Jalisco, recaben el apoyo ciudadano requerido en el Código Electoral del Estado de Jalisco, para el Proceso Electoral Concurrente 2020-2021.

CONSIDERANDO

I. DEL INSTITUTO ELECTORAL Y DE PARTICIPACIÓN CIUDADANA DEL ESTADO DE JALISCO. Que es un organismo público local electoral, de carácter permanente, autónomo en su funcionamiento, independiente en sus decisiones, profesional en su desempeño, autoridad en la materia y dotado de personalidad jurídica y patrimonio propios; que tiene como objetivos, entre otros, participar en el ejercicio de la función electoral consistente en ejercer las actividades relativas para realizar los procesos electorales de renovación de los poderes Legislativo y Ejecutivo, así como los ayuntamientos de la entidad; vigilar en el ámbito electoral el cumplimiento de la Constitución General de la República, la Constitución local y las leyes que se derivan de ambas, de conformidad con los artículos 41, Base V, apartado C; y 116, Base IV, inciso c) de la Constitución Política de los Estados Unidos Mexicanos; 12, Bases III y IV de la Constitución Política del Estado de Jalisco; 115 y 116, párrafo 1 del Código Electoral del Estado de Jalisco.

II. DEL CONSEJO GENERAL. Que es el órgano superior de dirección del Instituto, responsable de cumplir las disposiciones constitucionales y legales en materia

electoral, así como velar para que los principios de certeza, legalidad, independencia, imparcialidad, objetividad, máxima publicidad y perspectiva de género, guíen todas sus actividades; que dentro de sus atribuciones se encuentran: emitir la convocatoria dirigida a las y los ciudadanos jaliscienses interesados en postularse para las candidaturas independientes, señalando los cargos de elección popular a los que pueden aspirar, los requisitos que deben cumplir, la documentación comprobatoria requerida, los plazos para recabar el apoyo ciudadano correspondiente, los topes de gastos que pueden erogar y los formatos para ello, en la segunda semana de diciembre del año previo al de la elección cuando sólo se elijan diputaciones y municipales, de conformidad con lo dispuesto por los artículos 12, Bases I y IV de la Constitución Política local; 120, 134, párrafo 1, fracción I y 692, párrafo 1 del Código Electoral del Estado de Jalisco.

III. DE LA CELEBRACIÓN DE ELECCIONES DEL ESTADO DE JALISCO. Que en el estado de Jalisco, se celebrarán elecciones ordinarias el primer domingo de junio del año que corresponda, para elegir los cargos de diputaciones por ambos principios y municipales, con la periodicidad siguiente:

- a) Para diputaciones por ambos principios, cada tres años;
- b) Para gubernatura, cada seis años; y
- c) Para municipales, cada tres años.

Por lo que tomando en consideración que en el año dos mil dieciocho, se realizaron elecciones ordinarias en nuestra entidad, para elegir al gobernador del estado, 38 diputaciones por ambos principios, así como a los titulares de los 125 ayuntamientos que conforman el territorio estatal; es por eso, que durante el año dos mil veintiuno, se deberán realizar elecciones ordinarias en nuestra entidad, para elegir 38 diputaciones por ambos principios y titulares de los 125 ayuntamientos que conforman el territorio estatal; proceso electoral que de conformidad con los artículos 30; 31, párrafo 1, fracciones I y III; 134, párrafo 1, fracción XXXIV; 137, párrafo 1, fracción XVII; y 214, párrafo 2 del Código Electoral del Estado de Jalisco, debe dar inicio con la publicación de la convocatoria correspondiente que apruebe el Consejo General de este organismo electoral a propuesta que realice su consejero presidente.

IV. DE LAS CANDIDATURAS INDEPENDIENTES. Que la ciudadanía jalisciense tiene derecho de solicitar su registro como candidatas o candidatos a algún cargo de elección popular de manera independiente a los partidos políticos, sujetándose a los requisitos y condiciones de la ley, con fundamento en los artículos 35, fracción II de la Constitución Política de los Estados Unidos Mexicanos; 6, fracción II, inciso b) de la Constitución Política del Estado de Jalisco y 686 del código electoral local.

En efecto, de conformidad con los artículos 17, 18 y 73 de la Constitución Política del Estado de Jalisco; y 687, 688 y 689 del Código Electoral del Estado de Jalisco, las y los ciudadanos que cumplan con los requisitos, condiciones y términos que establece la constitución local y el código electoral local, tendrán derecho a participar, y en su caso a ser registrados en las candidaturas independientes para ocupar los cargos siguientes:

- Gubernatura del estado.
- Diputaciones por el principio de mayoría relativa.- Deberán registrar la fórmula correspondiente de propietario y suplente del mismo género.
- Municipales.- Sólo mediante planillas completas y se sujetarán a las reglas establecidas para los partidos políticos.

V. DE LAS ETAPAS DEL PROCEDIMIENTO DE SELECCIÓN DE CANDIDATURAS INDEPENDIENTES. Que conforme a lo establecido por el artículo 691 del código electoral local, el proceso de selección de candidaturas independientes, comprende las etapas siguientes:

1. Convocatoria.
2. Actos previos al registro de candidaturas independientes.
3. De la obtención del apoyo ciudadano.
4. Registro de las y los candidatos independientes.

VI. DE LA MANIFESTACIÓN DE INTENCIÓN PARA LA POSTULACIÓN DE CANDIDATURAS INDEPENDIENTES. Que tal como se estableció en el antecedente 1 de este acuerdo, el Consejo General aprobó el Calendario Integral del Proceso Electoral Concurrente 2020-2021, en el cual se estableció que la ciudadanía que pretenda postular su candidatura independiente a un cargo de elección popular, deberá hacerlo del conocimiento del Instituto del día catorce al veinte de diciembre del presente año, por escrito y en el formato que para ello se determine, el cual estará a disposición de las y los interesados en la página oficial de internet de este organismo electoral; lo anterior, de conformidad con lo señalado por los artículos 693, párrafos 1 y 2 del código electoral de la entidad.

Con base en lo anterior, formando parte integral del presente acuerdo, se acompañan como anexos los formatos de intención mediante los cuales la ciudadanía interesada en postular su candidatura independiente a un cargo de elección popular deberá presentar, acompañando y acreditando los requisitos señalados en la respectiva convocatoria.

Cabe señalar, que una vez hecha la manifestación mencionada y recibida la constancia respectiva, las y los ciudadanos adquieren la calidad de aspirantes, por lo que no podrán ser postulados como candidatas o candidatos por algún partido político o coalición en el mismo proceso electoral, independientemente de que obtengan o no su registro como candidato independiente, conforme a lo dispuesto en el artículo 693, párrafo 3 del código de la materia.

VII. DE LA AUTORIZACIÓN PARA INICIAR LOS TRÁMITES Y LA OBTENCIÓN DE LOS DOCUMENTOS REQUERIDOS PARA ACOMPAÑAR LA MANIFESTACIÓN DE INTENCIÓN DE LAS Y LOS CIUDADANOS QUE PRETENDAN POSTULAR UNA CANDIDATURA INDEPENDIENTE DURANTE EL PROCESO ELECTORAL CONCURRENTES 2020-2021 Y APROBACIÓN DEL MODELO ÚNICO DE ESTATUTOS DE LA ASOCIACIÓN CIVIL QUE DEBERÁ CONSTITUIRSE. Que con el fin de facilitar a la ciudadanía la obtención de requisitos, en el antecedente 3 de este acuerdo se estableció que el catorce de octubre de dos mil veinte, el Consejo General de este Instituto mediante acuerdo IEPC-ACG-042/2020, autorizó a las y los ciudadanos que pretendieran postular una candidatura independiente, durante el Proceso Electoral Concurrente 2020-2021, que a partir del inicio del Proceso Electoral Concurrente 2020-2021, comenzaran con los trámites y la obtención de los documentos requeridos para acompañar su manifestación de intención, que les permitieran acreditar la creación de la persona moral constituida en asociación civil, la acreditación del alta ante el Sistema de Administración Tributaria y la acreditación de la cuenta bancaria aperturada a nombre de la persona jurídica para recibir el financiamiento público y privado correspondiente.

VIII. DE LA CALIDAD DE ASPIRANTE Y LOS ACTOS TENDIENTES A RECABAR EL APOYO CIUDADANO. Que tal como se estableció en el considerando VI de este acuerdo, una vez hecha la manifestación de intención, y recibida la constancia respectiva, de conformidad con lo establecido por el artículo 693, párrafo 3 del código electoral local, las y los ciudadanos adquirirán la calidad de aspirantes.

A partir de entonces, las y los aspirantes podrán realizar actos tendientes a recabar el porcentaje de apoyo requerido por medios distintos a la radio y la televisión, siempre que los mismos no constituyan actos anticipados de campaña; tal y como lo establece, el artículo 694, párrafo 1 del Código Electoral del Estado de Jalisco.

Por su parte, conforme al artículo 695, párrafo 1 del código electoral local, por actos tendientes a recabar el apoyo ciudadano se entiende al conjunto de reuniones públicas, asambleas, marchas, y todas aquellas actividades dirigidas a la ciudadanía en general, que realizan las y los aspirantes con el objeto de obtener

el apoyo ciudadano para satisfacer el requisito establecido en la normatividad electoral.

En ese sentido, en términos del artículo 694, párrafo 2 del código comicial en el estado, los actos tendentes a recabar el apoyo ciudadano durarán el mismo tiempo que las precampañas de los partidos políticos, por lo que las y los aspirantes a candidaturas independientes para diputaciones locales por el principio de mayoría relativa, así como para municipales, contarán con cuarenta días.

Cabe hacer mención que al adquirir la calidad de aspirantes, las y los ciudadanos, deberán insertar en su propaganda la leyenda “aspirante a candidata independiente” o “aspirante a candidato independiente”, dependiendo del caso, tal y como lo señala el artículo 704, fracción V del Código Electoral del Estado de Jalisco.

IX. DE LOS PORCENTAJES DE APOYO CIUDADANO. Que para las fórmulas de diputaciones de mayoría relativa, la cédula de respaldo deberá contener cuando menos la firma de una cantidad de ciudadanas y ciudadanos equivalente al uno por ciento de la lista nominal de electores correspondiente al distrito electoral en cuestión, con corte al treinta y uno de agosto del año previo al de la elección, y estar integrada por ciudadanas y ciudadanos de por lo menos la mitad de las secciones electorales que sumen como mínimo el uno por ciento de ciudadanas y ciudadanos que figuren en la lista nominal de electores en cada una de ellas.

Dichos porcentajes tal como se señala en el antecedente 9, se agregarán a este acuerdo como anexo, formando parte integral del mismo; y estarán a disposición de la ciudadanía en la página de internet de este organismo electoral.

De igual manera, para las fórmulas que integran las planillas de municipales, la cédula de respaldo deberá contener cuando menos la firma de una cantidad de ciudadanas y ciudadanos equivalente al uno por ciento de la lista nominal de electores correspondiente al municipio en cuestión, con corte al treinta y uno de agosto del año previo al de la elección, y estar integrada por ciudadanas y ciudadanos de por lo menos la mitad de las secciones electorales que sumen como mínimo el uno por ciento de ciudadanas y ciudadanos que figuren en la lista nominal de electores en cada una de ellas.

Al respecto, la cantidad de ciudadanas y ciudadanos equivalente a uno por ciento de la lista nominal de electores por municipio y uno por ciento de cada sección estarán a disposición de la ciudadanía en la página de internet de este Instituto, además, como se mencionó en el antecedente 9, se agregarán a este acuerdo como anexo, formando parte integral del mismo.

Lo anterior, de conformidad con el artículo 696, párrafos 2 y 3 del Código Electoral del Estado de Jalisco.

X. DE LOS TOPES DE GASTOS DE ACTOS TENDENTES A RECABAR EL APOYO CIUDADANO. Que los actos tendentes a recabar el apoyo ciudadano se financiarán con recursos privados de origen lícito, en los términos del código de la materia y demás legislación aplicable, así como del acuerdo mencionado en el antecedente 5 de este acuerdo; y estarán sujetos al tope de gastos que determine el Consejo General por el tipo de elección para la que pretenda ser postulada o postulado, conforme a lo aprobado por este Consejo General mediante acuerdo IEPC-ACG-053/2020, de fecha treinta de octubre de dos mil veinte; tal como se establece en el artículo 699, párrafo 1 del Código Electoral del Estado de Jalisco.

Por otra parte, las y los aspirantes que rebasen el tope de gastos relativos a los actos tendentes a recabar el apoyo ciudadano, perderán el derecho a ser registrados como candidata o candidato independiente o, en su caso, si ya está hecho el registro, se cancelará el mismo, con fundamento en el artículo 700 del código comicial del estado.

XI. DE LOS INFORMES FINANCIEROS DE INGRESOS Y EGRESOS DE LOS ACTOS TENDENTES A RECABAR EL APOYO CIUDADANO. Que el Consejo General del Instituto Nacional Electoral, a propuesta de su Unidad de Fiscalización, determinará los requisitos que las y los aspirantes deben cubrir al presentar su informe de ingresos y egresos de actos tendentes a recabar el apoyo de la ciudadanía; por lo que, aquellos aspirantes que no entreguen el citado informe, dentro de los treinta días siguientes a la conclusión del periodo para recabar dicho apoyo, le será negado el registro a candidatura independiente. Incluso, las y los aspirantes que sin haber obtenido el registro a la candidatura independiente, no entreguen los informes antes señalados, serán sancionados en los términos de la ley electoral local, de conformidad con los artículos 702, párrafo 1 y 703 del Código Electoral del Estado de Jalisco.

XII. DE LA PROHIBICIÓN DE LOS ACTOS ANTICIPADOS DE CAMPAÑA. Que el artículo 697 del Código Electoral del Estado de Jalisco, establece que las y los aspirantes no podrán realizar actos anticipados de campaña por ningún medio y que les está prohibido en todo tiempo, la contratación de propaganda o cualquier otra forma de promoción personal en radio y televisión, con el apercibimiento de que la violación a tales disposiciones se sancionará con la negativa de registro a candidaturas independientes o, en su caso, con la cancelación de dicho registro.

XIII. DE LA APLICACIÓN MÓVIL PARA RECABAR EL APOYO CIUDADANO. Que el artículo 290, párrafo 1 del Reglamento de Elecciones del Instituto Nacional Electoral, establece que el procedimiento técnico-jurídico para verificar que se haya reunido el porcentaje de apoyo ciudadano requerido, según el tipo de elección, será el que se establezca en los lineamientos aprobados para tal efecto, en el que se priorizará la utilización de medidas tecnológicas avanzadas al alcance del propio instituto. Lo anterior, a efecto de dotar de certeza el proceso de verificación.

En ese sentido, el Instituto Nacional Electoral desarrolló una aplicación móvil para recabar el apoyo ciudadano, misma que permitirá a las y los aspirantes a candidaturas independientes a cargos federales de elección popular recabar la información de las personas que respalden su candidatura, sin la utilización de papel para la elaboración de cédulas de respaldo o para fotocopiar la credencial para votar. La herramienta facilitará el conocimiento, a la brevedad, de la situación registral en lista nominal de dichas personas, generará reportes para verificar el número de apoyos ciudadanos recibidos por las y los aspirantes, otorgará a la autoridad certeza sobre la autenticidad del apoyo ciudadano presentado por cada aspirante, evitará el error humano en el procedimiento de captura de información, garantizará la protección de datos personales y reducirá los tiempos para la verificación del porcentaje de apoyo ciudadano.

XIV. DEL USO DE LA APLICACIÓN MÓVIL, PARA QUE LAS Y LOS ASPIRANTES A CANDIDATURAS INDEPENDIENTES A CARGOS DE ELECCIÓN POPULAR EN EL ESTADO DE JALISCO, RECABEN EL APOYO CIUDADANO REQUERIDO EN EL CÓDIGO ELECTORAL DEL ESTADO DE JALISCO, PARA EL PROCESO ELECTORAL CONCURRENTES 2020-2021. Que tal como se estableció en el punto 10 de antecedentes de este acuerdo, el Consejo General de este Instituto, aprobó el uso de la aplicación móvil, para que las y los aspirantes a candidaturas independientes a cargos de elección popular en el estado de Jalisco, recaben el apoyo ciudadano requerido en el Código Electoral del Estado de Jalisco, para el Proceso Electoral Concurrentes 2020-2021.

XV. DE LA VERIFICACIÓN DEL APOYO CIUDADANO. Que la secretaria ejecutiva del Instituto, una vez que se cumplan los requisitos establecidos en el código electoral local, solicitará apoyo a la Dirección Ejecutiva del Registro Federal de Electores, para verificar que se haya reunido el porcentaje de apoyo ciudadano que corresponda según la elección de que se trate, constatando que las y los ciudadanos aparecen en el padrón electoral, sin que sea obligación de la o el aspirante presentar copias de las credenciales para votar de quienes manifiestan su apoyo, acorde a lo preceptuado por el artículo 710, párrafo 1 de la normatividad electoral del estado.

Por otro lado, las firmas no se computarán para los efectos del porcentaje requerido cuando se presente alguna de las siguientes circunstancias:

- Nombres con datos falsos o erróneos.
- En el caso de candidaturas a diputaciones, las y los ciudadanos que no tengan su domicilio en el distrito para el que se están postulando.
- En el caso de candidaturas a municipales, las y los ciudadanos que no tengan su domicilio en el municipio para el que se están postulando.
- Las y los ciudadanos hayan sido dados de baja del padrón electoral.
- En el caso que una misma persona haya presentado manifestación en favor de más de una o un aspirante al mismo cargo, sólo se computará la primera manifestación presentada.

Lo anterior con fundamento en el artículo 710, párrafo 2 del Código Electoral del Estado de Jalisco.

Cabe señalar que, si la solicitud de registro para candidaturas independientes no reúne el porcentaje requerido se tendrá por no presentada, tal y como lo establece el artículo 711 del código electoral local.

XVI. DE LA PARIDAD DE GÉNERO Y LA IMPLEMENTACIÓN DE ACCIONES AFIRMATIVAS PARA LA INCLUSIÓN DE PERSONAS INDÍGENAS Y JÓVENES. Que tal como se estableció en los antecedentes 7 y 8 de este acuerdo, el Consejo General de este Instituto, aprobó los “Lineamientos para garantizar el principio de paridad de género, así como, la implementación de acciones afirmativas para la inclusión de personas indígenas y jóvenes, en la postulación de candidaturas a diputaciones por los principios de mayoría relativa y representación proporcional en el Proceso Electoral Local Concurrente 2020-2021 en el estado de Jalisco”, así como los “Lineamientos para garantizar el principio de paridad de género, así como, la implementación de acciones afirmativas para la inclusión de las personas indígenas y jóvenes, en la postulación de candidaturas a municipales en el Proceso Electoral Local Concurrente 2020-2021 en el estado de Jalisco”.

Por tanto, el registro de las fórmulas para candidaturas independientes a diputaciones locales por el principio de mayoría relativa, así como de las fórmulas que integran las planillas para candidaturas independientes a municipales, estarán sujetas a las mismas reglas establecidas para los partidos políticos en dichos lineamientos.

XVII. DEL PLAZO PARA EL REGISTRO DE LAS CANDIDATURAS INDEPENDIENTES. Que los plazos para el registro de las candidaturas independientes serán los mismos que se señalan en el Código Electoral del Estado de Jalisco en cada elección.

Cabe señalar que como se refirió, en el antecedente 1 de este acuerdo, el catorce de octubre de dos mil veinte, este Consejo General mediante acuerdo IEPC-ACG-038/2020, aprobó el Calendario Integral para el Proceso Electoral Concurrente 2020-2021, en el cual determinó que los plazos para el registro de candidaturas son los siguientes:

Solicitudes de registro de candidaturas a diputaciones, tanto de partidos políticos como independientes	01 al 14 de marzo de 2021
Solicitudes de registro de las candidaturas a municipales, tanto de partidos políticos como independientes	01 al 21 de marzo de 2021

Las solicitudes de registro de candidaturas deberán presentarse en los formatos autorizados por el Consejo General debidamente requisitadas, y ante la secretaria ejecutiva del Instituto, tal y como lo establece el artículo 239 del código local electoral.

Por lo anterior, de conformidad con el artículo 707, párrafo 2 del código electoral local, este Instituto debe dar amplia difusión a la apertura del registro de las candidaturas independientes y a los plazos referidos anteriormente.

XVIII. DE LA SOLICITUD DE REGISTRO DE CANDIDATURAS INDEPENDIENTES. Las y los ciudadanos que aspiren a participar en candidaturas independientes a un cargo de elección popular deberán presentar su solicitud por escrito, la cual deberá contener además de aquellos documentos que acrediten el cumplimiento de los requisitos señalados por los artículos 21 y 74 de la Constitución Política del Estado de Jalisco, lo establecido en los artículos 8 y 11 del código comicial local; lo siguiente:

- a) Apellido paterno, apellido materno, nombre completo y firma o, en su caso, huella dactilar.
- b) Lugar y fecha de nacimiento.
- c) Domicilio y tiempo de residencia en el mismo.
- d) Ocupación.

- e) Clave de la credencial para votar.
- f) Cargo para el que se pretenda postular.
- g) Designación del representante legal y domicilio para oír y recibir notificaciones.
- h) Designación de la persona encargada del manejo de los recursos financieros y de la rendición de informes correspondientes.

Por otro lado, a la solicitud, deberá acompañarse la siguiente documentación:

- 1.- Formato en el que manifieste su voluntad de ser candidata o candidato independiente, a que se refiere el código electoral local.
- 2.- Copias certificadas del acta de nacimiento y del anverso y reverso de la credencial para votar vigente.
- 3.- La plataforma electoral que contenga las principales propuestas que la o el candidato independiente sostendrá en la campaña electoral;
- 4.- Los datos de identificación de la cuenta bancaria aperturada para el manejo de los recursos de la candidatura independiente, en los términos del Código Electoral del Estado de Jalisco.
- 5.- Copia del informe de gastos de los actos tendentes a obtener el apoyo ciudadano, presentada ante el Instituto Nacional Electoral.
- 6.- Manifestación por escrito, bajo protesta de decir verdad, de:
 - No haber aceptado recursos de procedencia ilícita para la obtención del apoyo ciudadano.
 - No aceptar recursos de procedencia ilícita para campañas.
 - No haber sido presidente del comité ejecutivo nacional, estatal, municipal, dirigente, militante, afiliado, candidato, precandidato o su equivalente de un partido político, cuando menos los tres años anteriores a la fecha de la elección, conforme a lo establecido en el código de la materia.
 - Estar al corriente de la obligación de presentar declaración patrimonial, en caso de ser servidor público;
 - No tener sentencia condenatoria que haya causado estado, por el delito de violencia política contra las mujeres por razón de género, así como, no ser deudor alimentario declarado judicialmente moroso o, en caso de serlo demostrar que ha pagado en su totalidad los adeudos alimenticios; y

- No tener ningún otro impedimento de tipo legal para contender como candidata o candidato independiente.

Por lo que, de conformidad con el artículo 708 del Código Electoral del Estado de Jalisco, una vez recibida una solicitud de registro de candidatura independiente por la secretaria ejecutiva del Instituto, se verificará dentro de los tres días siguientes, que se cumplió con todos los requisitos señalados, con excepción de lo relativo al apoyo ciudadano.

En consecuencia, si de la verificación realizada por la secretaria ejecutiva se advierte que se omitió el cumplimiento de uno o varios requisitos, lo notificará de inmediato a la o el solicitante o a su representante, para que dentro de las cuarenta y ocho horas siguientes, subsane el o los requisitos omitidos, siempre y cuando esto pueda realizarse dentro de los plazos señalados en la normatividad electoral de la entidad; apercibiendo a la o el solicitante que, de no subsanar los requisitos omitidos o se advierte que la solicitud se realizó en forma extemporánea, se tendrá por no presentada. Esto, en términos del artículo 709 del código electoral local.

XIX. OTRAS CAUSAS DE NEGATIVA DE REGISTRO DE LAS CANDIDATURAS INDEPENDIENTES. Que ninguna persona podrá registrarse como candidata o candidato a distintos cargos de elección popular en el mismo proceso electoral; tampoco podrá ser candidata o candidato para un cargo federal de elección popular y simultáneamente para otro de los estados o municipios. En este supuesto, si el registro para el cargo de la elección federal ya estuviere hecho, se procederá a la cancelación automática del registro estatal, asimismo las candidaturas independientes que hayan sido registradas no podrán ser postuladas como candidatas o candidatos por un partido político o coalición en el mismo proceso electoral, ni viceversa; lo anterior, con base en el artículo 712 del Código Electoral del Estado de Jalisco.

XX. DE LAS SUSTITUCIONES Y AUSENCIAS EN LAS CANDIDATURAS INDEPENDIENTES. Que en las candidaturas independientes que obtengan su registro no podrán ser sustituidas en ninguna de las etapas del proceso electoral; además, tratándose de la fórmula de diputaciones, será cancelado el registro de la fórmula completa cuando falte la propietaria o el propietario. La ausencia de la o del suplente no invalidará la fórmula, tal y como lo preceptúan los artículos 715 y 716, del Código Electoral del Estado de Jalisco.

Por otro lado, en el caso de las listas de fórmulas de candidaturas a municipales, si por cualquier causa falta uno de las o los integrantes propietarios de la fórmula, se cancelará el registro de todos y la ausencia de más de la mitad de las y los

suplentes invalidará la fórmula, conforme lo establece el artículo 717 del código local de la materia.

XXI. DE LOS REQUISITOS PARA SER DIPUTADA, DIPUTADO O MUNÍCIPE. Que las y los ciudadanos que aspiren a participar en las candidaturas independientes en las elecciones locales de que se trate, deberán satisfacer, además de los requisitos señalados por los artículos 21 y 74 de la Constitución Política del Estado de Jalisco, lo establecido en los artículos 8 y 11 del código comicial local; lo anterior, conforme al artículo 706, párrafo 1 del Código Electoral del Estado de Jalisco.

Ahora bien, para los efectos de la integración del Congreso del Estado, en términos de los artículos 17 y 18 de la Constitución Estatal, las y los candidatos independientes para el cargo de diputada o diputado por el principio de mayoría relativa, deberán registrar la fórmula correspondiente de propietario y suplente.

Por otro lado, para munícipes deberán registrar una planilla de candidatas y candidatos bajo las reglas establecidas para los partidos políticos.

Asimismo, las y los candidatos independientes que hayan participado en una elección ordinaria que haya sido anulada, tendrán derecho a participar en las elecciones extraordinarias correspondientes, siempre que no sean los causantes de la anulación.

Lo anterior, con base en lo señalado por los artículos 688, 689 y 690 del Código Electoral del Estado de Jalisco.

Por otra parte, es obligación de las y los candidatos independientes, observar lo establecido en los “Lineamientos para garantizar el principio de paridad de género, así como, la implementación de acciones afirmativas para la inclusión de personas indígenas y jóvenes, en la postulación de candidaturas a diputaciones por los principios de mayoría relativa y representación proporcional en el Proceso Electoral Local Concurrente 2020-2021 en el estado de Jalisco” y en los “Lineamientos para garantizar el principio de paridad de género, así como, la implementación de acciones afirmativas para la inclusión de las personas indígenas y jóvenes, en la postulación de candidaturas a munícipes en el Proceso Electoral Local Concurrente 2020-2021 en el estado de Jalisco”.

XXII. DE LAS PRERROGATIVAS DE LAS CANDIDATURAS INDEPENDIENTES. Que con fundamento en el artículo 718 de la ley adjetiva electoral del estado de Jalisco, son prerrogativas y derechos de las y los candidatos independientes registrados los siguientes:

- 1.- Participar en la campaña electoral correspondiente y en la elección al cargo para el que hayan sido registrados.
- 2.- Tener acceso a los tiempos de radio y televisión, en su conjunto como si se tratara de un partido político de nuevo registro, pero en forma proporcional al tipo de elección de que se trate, en los términos de la Ley General de Partidos Políticos, únicamente en la etapa de las campañas electorales.
- 3.- Obtener financiamiento público y privado, en los términos del código electoral local.
- 4.- Realizar actos de campaña y difundir propaganda electoral en los términos de este código de la materia.
- 5.- Replicar y aclarar la información que generen los medios de comunicación, cuando consideren que se deforma su imagen o que se difundan hechos falsos o sin sustento alguno.
- 6.- Designar representantes ante los órganos del Consejo General, en los términos dispuestos por este Código Electoral del Estado de Jalisco.
- 7.- Solicitar a los órganos electorales copia de la documentación electoral, a través de sus representantes acreditados.
- 8.- Las demás que les otorgue este código local de la materia y los demás ordenamientos aplicables.

Por su parte, el artículo 719 del referido cuerpo legal establece las obligaciones a cargo de las candidaturas independientes registradas.

XXIII. DEL FINANCIAMIENTO PÚBLICO PARA LAS Y LOS CANDIDATOS INDEPENDIENTES. Que el artículo 732 del Código Electoral del Estado de Jalisco, señala que las candidatas y los candidatos independientes tendrán derecho a recibir financiamiento público para sus gastos de campaña y para los efectos de la distribución del financiamiento público y prerrogativas a que tienen derecho, en su conjunto, serán considerados como un partido político de nuevo registro.

En ese sentido, el monto que le correspondería a un partido de nuevo registro, cuando no se elija gubernatura del estado, se distribuirá por partes iguales para las elecciones de diputados por mayoría relativa y para municipales.

El monto para las elecciones de las diputaciones se dividirá por partes iguales entre los veinte distritos uninominales que conforman el estado. El monto correspondiente a cada distrito se dividirá de forma igualitaria entre todas y todos los candidatos independientes registrados en el distrito correspondiente. Si sólo se registra una sola fórmula de diputaciones de mayoría relativa en el distrito correspondiente, no podrá recibir financiamiento superior al cincuenta por ciento del total del monto para ese distrito.

El monto para las elecciones de municipales, se dividirá proporcionalmente entre el total de los municipios que conforman el estado, de acuerdo a su población según el último censo oficial. El monto correspondiente a cada municipio se dividirá de forma igualitaria entre todas las candidaturas independientes registradas en el municipio correspondiente. Si sólo se registra una sola planilla de municipales en el municipio correspondiente, no podrá recibir financiamiento superior al cincuenta por ciento del total del monto para ese municipio.

El monto del financiamiento que no se distribuya conforme a las reglas anteriores, por no registrarse candidaturas independientes o sólo registrarse una en cada elección, será reintegrado al estado.

Lo anterior, de conformidad con lo señalado por el artículo 733 del código electoral local.

XXIV. DEL ACCESO A LAS PRERROGATIVAS EN RADIO Y TELEVISIÓN. Que el acceso a la radio y televisión de las candidatas y los candidatos independientes se rige por lo dispuesto en el artículo 41 de la Constitución Política de los Estados Unidos Mexicanos; por lo que, con fundamento en el artículo 412 de la Ley General de Instituciones y Procedimientos Electorales, el conjunto de candidatas y candidatos independientes, según el tipo de elección, accederán a la radio y la televisión, como si se tratara de un partido de nuevo registro, únicamente en el porcentaje que se distribuye en forma igualitaria a los partidos políticos y sólo tendrán acceso a radio y televisión en el periodo de campaña electoral.

XXV. DE LA PROPAGANDA ELECTORAL Y LA IDENTIFICACIÓN DE LAS Y LOS CANDIDATOS INDEPENDIENTES. Que la propaganda electoral de las candidaturas independientes deberá tener el emblema y color o colores que los caractericen y diferencien de los partidos políticos y de otras candidaturas independientes, así como tener visible la leyenda: “candidata independiente” o “candidato independiente”, según corresponda; asimismo, figurarán en la misma boleta que el Instituto Nacional Electoral apruebe para las y los candidatos de los partidos

políticos o coaliciones, según la elección en la que participen, de conformidad con Ley General de Instituciones y Procedimientos Electorales y lo establecido por los artículos 738 y 740 del Código Electoral del Estado de Jalisco.

Que conforme a lo señalado por los artículos 293 del código electoral local y 241, párrafo 1, inciso b) en relación con el artículo 267, párrafo 1 de la Ley General de Instituciones y Procedimientos Electorales, no habrá modificación alguna a las boletas electorales en caso de cancelación del registro, sustitución de uno o más candidatas o candidatos, si éstas ya estuvieran impresas.

XXVI. DE LA APROBACIÓN DE LA CONVOCATORIA. Que con base en las consideraciones anteriormente señaladas y en virtud de que es facultad de este Consejo General emitir la convocatoria dirigida a las y los ciudadanos jaliscienses interesados en postularse en candidaturas independientes, para el Proceso Electoral Concurrente 2020-2021, es que procede aprobar el texto de la misma, en términos del anexo que se acompaña al presente acuerdo. Así mismo se aprueban los formatos en los que deberá presentarse la manifestación de intención.

Por lo anteriormente fundado y motivado, y con base en las consideraciones precedentes, se proponen los siguientes puntos de

ACUERDO


PRIMERO. Se aprueba el texto de la convocatoria a las y los ciudadanos interesados en postularse en candidaturas independientes a los cargos de diputaciones locales por el principio de mayoría relativa o municipales, en el Proceso Electoral Concurrente 2020-2021, así como los formatos en que deberá presentarse la manifestación de intención.

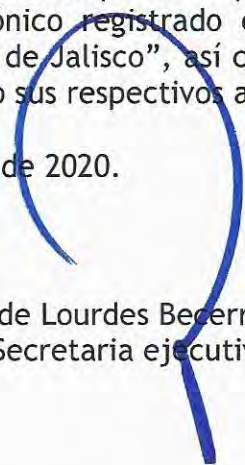
SEGUNDO. Publíquese la convocatoria aprobada, así como los formatos en que deberá presentarse la manifestación de intención, en el Periódico Oficial "El Estado de Jalisco", en por lo menos un diario de los de mayor circulación en el estado de Jalisco y en el portal oficial de internet de este Instituto; asimismo, deberá darse la más amplia difusión a la ciudadanía jalisciense.

TERCERO. Hágase del conocimiento este acuerdo al Instituto Nacional Electoral, a través del Sistema de Vinculación con los Organismos Públicos Locales Electorales, para los efectos correspondientes.

CUARTO. Notifíquese el contenido de este acuerdo a los partidos políticos registrados y acreditados, mediante el correo electrónico registrado en este Instituto y publíquese en el Periódico Oficial “El Estado de Jalisco”, así como en la página oficial de internet de este Instituto, incluyendo sus respectivos anexos.


Guadalajara, Jalisco; a 12 de diciembre de 2020.


Guillermo Amado Alcaraz Cross
Consejero presidente


María de Lourdes Becerra Pérez
Secretaria ejecutiva

VJUM	TETC
VoBo	Elaboró

La suscrita secretaria ejecutiva del Instituto Electoral y de Participación Ciudadana del Estado de Jalisco, con fundamento en lo establecido por los artículos 143, párrafo 2, fracción XXX del Código Electoral del Estado de Jalisco y 10, párrafo 1, fracción V y 45, párrafo 5 del Reglamento de Sesiones del Consejo General de este organismo, hago constar que el presente acuerdo fue aprobado en sesión extraordinaria del Consejo General celebrada el doce de diciembre de dos mil veinte, por votación unánime de las y los consejeros electorales Silvia Guadalupe Bustos Vásquez, Zoad Jeanine García González, Miguel Godínez Terriquéz, Moisés Pérez Vega, Brenda Judith Serafín Morfín, Claudia Alejandra Vargas Bautista y del consejero presidente Guillermo Amado Alcaraz Cross. Doy fe.


María de Lourdes Becerra Pérez
Secretaria ejecutiva

CONVOCATORIA A LAS CIUDADANAS Y LOS CIUDADANOS INTERESADOS EN POSTULARSE EN CANDIDATURAS INDEPENDIENTES A LOS CARGOS DE DIPUTACIONES LOCALES POR EL PRINCIPIO DE MAYORÍA RELATIVA O MUNÍCIPES, EN EL PROCESO ELECTORAL CONCURRENTES 2020-2021.

El Consejo General del Instituto Electoral y de Participación Ciudadana del Estado de Jalisco con fundamento en lo dispuesto por los artículos 34, 35, fracción II, 36, fracción IV y 41, base V, apartado C, párrafo tercero, quinto y sexto, y 116, fracción II, párrafos primero y tercero, IV incisos a), b) y c), de la Constitución Política de los Estados Unidos Mexicanos; 361, 368, párrafo primero, 369, párrafo primero, 372, 374, 379, 380, 383, 387, 390, 393, 394, 395, 398, 399, 400 de la Ley General de Instituciones y Procedimientos Electorales; 1, párrafos primero, segundo y sexto, 267, 270, párrafo primero, 272, 273, párrafo segundo del Reglamento de Elecciones del Instituto Nacional Electoral; 6, fracción II, inciso b), 11 párrafo primero, 12, bases I, III, IV y VIII, incisos a), c), e), f), 17, 18 párrafos primero y cuarto, 21, 22, 73, 74, 75 de la Constitución Política del Estado de Jalisco; 1, párrafos primero, fracciones I, II, III y VI, tercero y quinto, 5, párrafos cuarto y quinto, 7 bis párrafo primero, 8, 9, párrafos primero y tercero, 11, 12, párrafos primero, cuarto y sexto, 16, párrafo primero, fracción I, 17 párrafo séptimo, 24, 25, 26, 29, 30, 31 párrafo primero, fracción I y III, 114, 115, párrafo primero, fracciones I y V, VII, y párrafo segundo, 116, párrafos primero y tercero, fracción II, 117, 120, 134, fracción XVI, XIX, 143, fracción XX 685, 686, 687, párrafo primero, fracciones II y III, 688, 689, 691, 692, 693, 694, 695, 696, párrafos segundo, tercero y cuarto, 697, 699, 700, 702, 703, 704, 705, 706, 707, 708, 712, 714, 715, 716, 717, 718, 719, 720, 721, 723, 724, 725, 726, 728, 730, 731, 732, 733, 735, 736, 737 y 738, 739 del Código Electoral del Estado de Jalisco.

C O N V O C A

A la ciudadanía interesada en postularse bajo la figura de candidatura independiente para los cargos de Diputaciones Locales por el Principio de Mayoría Relativa, o Municipales, en el Proceso Electoral Concurrentes 2020-2021, de conformidad con las siguientes

B A S E S

Primera. El domingo seis de junio de dos mil veintiuno, se llevará a cabo la Jornada Electoral para renovar el Congreso del Estado de Jalisco y los ciento veinticinco Ayuntamientos de la entidad.

Segunda. Las ciudadanas y los ciudadanos que deseen postularse de manera independiente para el presente proceso electoral concurrente, podrán contender por los cargos de Diputaciones Locales por el Principio de Mayoría Relativa, o Municipales.

Tercera. Para los efectos señalados en la base anterior, las ciudadanas y los ciudadanos deberán reunir los requisitos de elegibilidad establecidos en los artículos 21 y 74 de la Constitución Política del Estado de Jalisco, así como los establecidos en el artículo 8 y 11 del Código Electoral del Estado de Jalisco y en la demás normatividad aplicable según el cargo de que se trate.

Cuarta. Las y los aspirantes a candidatos independientes y las y los candidatos independientes deberán realizar su registro correspondiente en el Sistema Nacional de Registro (SNR) implementado por el Instituto Nacional Electoral.

La captura de la información referida en los párrafos anteriores, se realizará tomando en consideración los procedimientos previstos en Manual de Usuario del Sistema Nacional de Registro y los Lineamientos para la Verificación del Cumplimiento del Porcentaje de Apoyo de la Ciudadanía que se requiere para el Registro de Candidaturas Independientes mediante el uso de la Aplicación Móvil en el Proceso Electoral Local 2020-2021, así como el Protocolo para la Captación y Verificación de Apoyo Ciudadano de Aspirantes a Candidaturas Independientes; todos del Instituto Nacional Electoral; mediante la cuenta de usuario y la contraseña que para el efecto será proporcionada por este Instituto a las y los interesados en postular su candidatura independiente, siendo estos los responsables del uso correcto de las mismas.

Quinta. Las y los ciudadanos que pretendan postular su candidatura independiente para los cargos de Diputaciones Locales por el Principio de Mayoría Relativa o Municipales, deberán hacerlo del conocimiento de este Instituto, conforme en los términos señalados en la tabla siguiente:

Cargo	Instancia	Término
Diputaciones Locales por el Principio de Mayoría Relativa	Secretaría Ejecutiva del Instituto Electoral y de Participación Ciudadana del Estado de Jalisco	14 al 20 de diciembre de 2020
Municipales		14 al 20 de diciembre de 2020

De conformidad a lo siguiente:

- a) La manifestación de intención para el cargo de Diputaciones Locales por el Principio de Mayoría Relativa, deberá dirigirse a la Secretaria Ejecutiva y presentarse por escrito en original, con firma autógrafa o, en su caso, huella dactilar de la ciudadana o el ciudadano interesado, en las instalaciones de este Instituto, en el formato que para el efecto estará disponible en la página oficial de internet del Instituto Electoral y de Participación Ciudadana del Estado de Jalisco www.iepcjalisco.org.mx
- b) La manifestación de intención para el cargo de Munícipes, deberá dirigirse a la Secretaria Ejecutiva y presentarse por escrito en original, con firma autógrafa o, en su caso, huella dactilar de la ciudadana o el ciudadano interesado, en las instalaciones de este Instituto, en el formato que para el efecto estará disponible en la página oficial de internet del Instituto Electoral y de Participación Ciudadana del Estado de Jalisco www.iepcjalisco.org.mx

A la manifestación de intención referida en la presente base, se deberá acompañar la documentación siguiente:

- I. Copia certificada del Acta Constitutiva de la Asociación Civil integrada, al menos, por la o el aspirante, su representante legal y la o el encargado (a) de la administración de los recursos de la candidatura independiente, debiendo contener sus Estatutos, los cuales deberán apegarse al modelo único que emitió el Consejo General de este Instituto mediante acuerdo identificado con la clave alfanumérica **IEPC-ACG-042/2020**, aprobado en sesión extraordinaria celebrada el 14 de octubre del año dos mil veinte. <http://www.iepcjalisco.org.mx/sites/default/files/sesiones-de-consejo/consejo%20general/2020-10-14/13-iepc-acg-042-2020.pdf>
- II. Copia simple de cualquier documento emitido por el Servicio de Administración Tributaria, en el que conste el Registro Federal de Contribuyentes de la Asociación Civil;
- III. Copia simple del contrato de la cuenta bancaria aperturada a nombre de la Asociación Civil, en la que se recibirá el financiamiento privado y, en su caso, público correspondiente;
- IV. Copia simple legible del anverso y reverso de la credencial para votar con fotografía de la ciudadana o el ciudadano interesado en aspirar a la candidatura independiente, del representante legal y del encargado de la administración de los recursos, de la Asociación Civil.
- V. En su caso, registro ante el Sistema Nacional de Registro, implementado por el Instituto Nacional Electoral.

Las aspirantes y los aspirantes a candidatos independientes además de cumplir los requisitos de elegibilidad señaladas en la base tercera deberán cumplir con lo dispuesto por el artículo 708 del Código Electoral del Estado de Jalisco.

Sexta. De resultar procedente la manifestación de intención, ésta será aprobada por el Consejo General de este Instituto, y se expedirá constancia a la ciudadana o el ciudadano interesado. A partir de la expedición de dicha constancia, se adquirirá la calidad de aspirante a candidata o candidato independiente.

Las constancias de aspirante deberán emitirse para todos y cada uno de las ciudadanas o ciudadanos interesados que cumplan con los requisitos, a más tardar el día 23 de diciembre de dos mil veinte, debiendo de notificar a la ciudadana o el ciudadano interesado en el domicilio y/o correo electrónico señalados para tal efecto.

Las y los aspirantes a candidaturas independientes que obtengan esta calidad, no podrán ser postulados como candidatos por algún partido político o coalición en el mismo proceso electoral, independientemente de que obtengan o no su registro como candidato independiente.

Séptima. El inicio de los actos tendientes a recabar el apoyo ciudadano de las y los aspirantes a candidaturas independientes se realizará dentro de los plazos señalados en la tabla siguiente:

Cargo	Inicio	Conclusión
Diputaciones Locales por el Principio de Mayoría Relativa	04 de enero de 2021	12 de febrero de 2021
Municipes	04 de enero de 2021	12 de febrero de 2021

Octava. Las y los aspirantes deberán reunir la cantidad de firmas de ciudadanos equivalentes al porcentaje de apoyo ciudadano establecido en el artículo 696 párrafos 2 y 3 del Código Electoral del Estado de Jalisco, cantidades que por distrito, municipio y sección se encontrarán disponibles para su consulta en la página oficial de internet del Instituto Electoral y de Participación Ciudadana del Estado de Jalisco www.iepcjalisco.org.mx.

Para tales efectos, el Instituto determinará los mecanismos para el uso de la aplicación informática, cuyo funcionamiento se describe en los Lineamientos para la Verificación del Cumplimiento del Porcentaje de Apoyo de la Ciudadanía que se requiere para el Registro de Candidaturas Independientes mediante el uso de la

Aplicación Móvil en el Proceso Electoral Local 2020-2021, emitidos por el Instituto Nacional Electoral, tomando en consideración los procedimientos previstos en el Protocolo para la Captación y Verificación de Apoyo Ciudadano de aspirantes a Candidaturas Independientes del Instituto Nacional Electoral.

Novena. Los actos tendientes a recabar el apoyo ciudadano se financiarán con recursos privados de origen lícito, y estarán sujetos al tope de gastos que emitió el Consejo General de este Instituto mediante acuerdo identificado con la clave alfanumérica **IEPC-ACG-053/2020**, aprobado en sesión ordinaria celebrada el pasado 30 de octubre de dos mil veintiuno, por precandidato y tipo de elección y los cuales se encontrarán disponibles para su consulta en la página oficial de internet del Instituto Electoral y de Participación Ciudadana del Estado de Jalisco <http://www.iepcjalisco.org.mx/sites/default/files/sesiones-de-consejo/consejo%20general/2020-10-30/19-iepc-acg-053-2020.pdf>

Décima. En los supuestos de la fórmula de Diputaciones Locales por el Principio de Mayoría Relativa, será cancelado el registro de la fórmula completa cuando falte la propietaria o el propietario. La ausencia de la o el suplente no invalidará la fórmula, conforme al artículo 716 del Código Electoral del Estado de Jalisco.

En el caso de las listas de fórmulas de candidatos a municipales, si por cualquier causa falta uno de los integrantes propietarios de la fórmula, se cancelará el registro de todos. La ausencia de más de la mitad de los suplentes invalidará la fórmula, de conformidad con el artículo 717 del Código Electoral del Estado de Jalisco.

Décima Primera. El registro de las fórmulas para candidaturas independientes a Diputaciones Locales por el Principio de Mayoría Relativa, así como de las planillas para candidaturas independientes a Municipales, estarán sujetas a las mismas reglas establecidas para los partidos políticos, respetando el principio de paridad de género establecido en la legislación y en la normatividad aprobada por el Consejo General de este Instituto, en los Lineamientos respectivos.

De igual forma, para garantizar el derecho de los pueblos y comunidades indígenas en los municipios cuya población sea mayoritariamente indígena, como es el caso de Bolaños, Cuautitlán de García Barragán y Mezquitic, las candidaturas independientes, deberán integrar su planilla conforme lo establecido en la legislación y en la normatividad aprobada por el Consejo General de este Instituto, en los Lineamientos respectivos.

Décima Segunda. En su oportunidad, habiendo cumplido con los requisitos establecidos en la normatividad aplicable y obtenido tal calidad, las solicitudes de registro a candidaturas independientes que presenten las y los aspirantes, deberán realizarse en los términos establecidos en la tabla siguiente:

Cargo	Inicio	Conclusión
Diputaciones Locales por el Principio de Mayoría Relativa	01 de marzo de 2021	14 de marzo de 2021
Municipes	01 de marzo de 2021	21 de marzo de 2021

Décima Tercera. Las solicitudes de registro referidas en el párrafo anterior, se deberán realizar en los formatos que apruebe el Consejo General de este Instituto, y deberán contener los datos siguientes:

- I. Apellido paterno, apellido materno, nombre completo y firma autógrafa o, en su caso, huella dactilar;
- II. Lugar y fecha de nacimiento;
- III. Domicilio y tiempo de residencia en el mismo;
- IV. Ocupación;
- V. Clave de la credencial para votar;
- VI. Cargo para el que se pretenda postular;
- VII. Designación del representante legal y domicilio para oír y recibir notificaciones;
- VIII. Designación de la persona encargada del manejo de los recursos financieros y de la rendición de informes correspondientes, y domicilio para oír y recibir notificaciones.

Además, a las solicitudes de registro, deberán acompañarse:

- I. Plataforma electoral que contenga las principales propuestas que la fórmula o planilla de candidatos independientes sostendrá en la campaña electoral;
- II. Los datos de identificación de la cuenta bancaria abierta para el manejo de los recursos de la candidatura independiente;
- III. Los informes de ingresos y egresos de los actos tendientes a obtener el apoyo ciudadano, presentada ante el Instituto Nacional Electoral;
- IV. La cédula de respaldo que contenga el nombre, firma y clave de elector o el número identificador al reverso de la credencial de elector derivado del reconocimiento óptico de caracteres (OCR) o código de identificación (CIC)

- de la credencial para votar con fotografía vigente de cada uno de los ciudadanos que manifiestan el apoyo en el porcentaje requerido en los términos de esta Ley;
- V. Escrito en el que manifieste su conformidad para que todos los ingresos y egresos de la cuenta bancaria aperturada sean fiscalizados, en cualquier momento por el Instituto Nacional Electoral;
- VI. Emblema impreso y en medio digital así como color o colores que distinguen a la candidata o el candidato independiente, de conformidad con lo siguiente:
- Archivo fuente en curvas.
 - Tamaño: Que se circunscriba en un cuadrado de 5 X 5 cm.
 - Características de la imagen: Trazada en vectores.
 - Tipografía: No editable y convertida a vectores.
 - Color: Con guía de color indicando porcentajes y/o pantones utilizados.
 - El emblema no podrá incluir ni la fotografía ni la silueta de la candidata o el candidato independiente, y en ningún caso podrá ser similar al de los Partidos Políticos.
 - Además de lo anterior, respecto de los colores a utilizar, no podrán ser utilizados los siguientes pantones: 7529 U, 7613 U, 7763 U y 457 U.
 - Asimismo, no podrán utilizarse los pantones correspondientes al logotipo del Instituto Electoral, mismos que podrá consultar en la página electrónica del Instituto Electoral y de Participación Ciudadana del Estado de Jalisco www.iepcjalisco.org.mx.
- VII. En su caso, registro ante el Sistema Nacional de Registro, implementado por el Instituto Nacional Electoral.
- VIII. En su caso, copia simple legible del anverso y reverso de la credencial para votar del representante legal y de la persona designada para el manejo de los recursos financieros y la rendición de los informes correspondientes.

Aunado a lo anterior, a sus solicitudes de registro, deberán acompañarse, por cada integrante de la fórmula y planilla, respectivamente, los documentos siguientes:

- I. Formato en el que manifieste su voluntad de ser candidato o candidata independiente, en el formato que al efecto emita el Instituto;
- II. Copia certificada del acta de nacimiento;
- III. Copia certificada del anverso y reverso de la credencial para votar;
- IV. Manifestación por escrito bajo protesta de decir verdad, de:
 - No haber aceptado recursos de procedencia ilícita para la obtención del apoyo ciudadano;
 - No aceptar recursos de procedencia ilícita para campañas;

- No haber sido presidente del comité ejecutivo nacional, estatal, municipal, dirigente, militante, afiliado, candidato, precandidato o su equivalente de un partido político, cuando menos los tres años anteriores a la fecha de la elección, conforme a lo establecido en el Código Electoral del Estado de Jalisco;
 - No tener sentencia condenatoria que haya causado estado, por el delito de violencia política contra las mujeres por razón de género, así como, no ser deudor alimentario declarado judicialmente moroso o, en caso de serlo demostrar que ha pagado en su totalidad los adeudos alimenticios;
 - Estar al corriente de la obligación de presentar declaración patrimonial, en caso de ser servidor público;
 - No tener ningún otro impedimento de tipo legal para contender como Candidato Independiente;
- V. Constancia de residencia, en su caso; y
- VI. En su caso, carta en la que especifique los periodos para los que han sido electos en ese cargo y la manifestación de estar cumpliendo los límites establecidos por la Constitución Política de los Estados Unidos Mexicanos y la del Estado en materia de reelección, de conformidad con el artículo 241, párrafo 1, fracción I, inciso g) del Código Electoral del Estado de Jalisco.

Décima Cuarta. El Consejo General de este Instituto, sesionará a más tardar el día 03 de abril de dos mil veintiuno, para acordar lo conducente respecto a las solicitudes de registro de las candidatas y los candidatos independientes, a Diputaciones Locales por el Principio de Mayoría Relativa, y Municipios.

Las candidatas y los candidatos independientes que hayan obtenido su registro, no podrán ser postulados como candidatos por un partido político o coalición en el mismo proceso electoral, ni viceversa.

Décima Quinta. Las candidatas y los candidatos independientes que obtengan su registro, no podrán ser sustituidos en ninguna de las etapas del Proceso Electoral.

Así también, será cancelado el registro de las candidatas o los candidatos independientes, cuando realicen en radio y televisión: actos anticipados de campaña, contraten propaganda o realicen cualquier otra forma de promoción personal o rebasen el tope de gastos relativos a los actos tendientes a recabar el apoyo ciudadano o se incumpla cualquier otra norma que implique dicha sanción.

Décima Sexta. El registro de las y los candidatos que pretendan reelegirse por la vía independiente durante el Proceso Electoral Concurrente 2020-2021 en el

estado de Jalisco, se sujetará a lo previsto en los artículos 115 y 116 de la Constitución Política de los Estados Unidos Mexicanos; 22 y 73 de la Constitución Política del Estado de Jalisco; 9 y 12 del Código Electoral del Estado de Jalisco; así como a los Criterios para la reelección en la postulación de candidaturas a diputaciones y municipales en el Proceso Electoral Concurrente 2020-2021, aprobados por el Consejo General de este Instituto.

Décima Séptima. Para efecto de las prerrogativas a que tienen derecho las candidatas y los candidatos independientes registrados, se estará a lo establecido en el Código Electoral del Estado de Jalisco, así como a la Ley General de Instituciones y Procedimientos Electorales, en lo que corresponda.

Décima Octava. Todos los formatos a que se hace referencia en la presente convocatoria, estarán a disposición de las ciudadanas y los ciudadanos interesados en la página electrónica del Instituto Electoral y de Participación Ciudadana del Estado de Jalisco www.iepcjalisco.org.mx

Respecto de los formatos relativos al Sistema Nacional de Registro, implementado por el Instituto Nacional Electoral, estos estarán a disposición de las y los ciudadanos interesados, en la página electrónica del Instituto Nacional Electoral www.ine.mx

Décima Novena. Lo no previsto en la presente Convocatoria, será resuelto por el Consejo General de este Instituto.

Guadalajara, Jalisco, 12 de diciembre de 2020



GUILLERMO A. ALCARAZ CROSS
CONSEJERO PRESIDENTE



MARÍA DE LOURDES BECERRA PÉREZ
SECRETARIA EJECUTIVA

Guadalajara, Jalisco, a _____ de diciembre de 2020.

Secretaría Ejecutiva Del Instituto Electoral y de
Participación Ciudadana del Estado de Jalisco
Presente

Con fundamento en el artículo 693, párrafos 1 y 4, del Código Electoral del Estado de Jalisco, yo _____, señalando como domicilio para oír y recibir notificaciones en el área metropolitana de Guadalajara, el ubicado en la finca marcada con el número _____, de la calle _____, en la colonia _____, del municipio de _____, Jalisco, con número telefónico (INCLUIR CLAVE LADA) _____ y/o correo electrónico _____; vengo a manifestar mi pretensión/intención de postular mi candidatura independiente para el cargo de Diputada/Diputado por el principio de Mayoría Relativa, para contender por el Distrito Electoral _____ en el Proceso Electoral Concurrente 2020-2021, en el estado de Jalisco.

1. Lugar y fecha de nacimiento: _____
(día _____ mes _____ y año _____).
2. Tiempo de residencia en el domicilio: _____.
3. Ocupación: _____.
4. Clave de elector: _____.
5. CURP: _____.
6. RFC: _____.
7. Designación de representante legal: _____.
8. Designación de la persona encargada del manejo de los recursos financieros y de la rendición de informes correspondientes: _____.

Asimismo, acompaño a la presente notificación los documentos siguientes:

A. Copia certificada del instrumento notarial número _____, de fecha _____ expedido por el licenciado _____ Notario Público número _____ del estado de _____, en el que consta el acta constitutiva de la Asociación Civil denominada _____.

B. Copia simple de _____, de fecha _____, expedido por el Servicio de Administración Tributaria, para acreditar el alta de la Asociación Civil _____ ante dicha autoridad.

Candidaturas Independientes - Proceso Electoral Concurrente 2020-2021.
Manifestación de intención para diputaciones por el principio de Mayoría Relativa.

Formato 1

C. Copia simple del contrato de fecha _____ relativo a la cuenta bancaria número _____, aperturada ante la institución bancaria denominada _____ a nombre de la Asociación Civil _____.

D. Copia simple del anverso y reverso de mi credencial para votar con fotografía, así como del representante legal y del encargado de la administración de los recursos de la Asociación Civil _____.

Bajo protesta de decir verdad, manifiesto al Instituto Electoral y de Participación Ciudadana del Estado de Jalisco, que el contenido de la presente notificación y la documentación que la conforma, es plenamente veraz.

Atentamente

Nombre completo y firma o huella dactilar de la ciudadana o el ciudadano interesado

El Instituto Electoral y de Participación Ciudadana del Estado de Jalisco, con domicilio en Parque de las Estrellas 2764, colonia Jardines del Bosque Centro, CP 44520, en Guadalajara, Jalisco, es el responsable del uso, protección y tratamiento los datos personales que sean recabados. Los datos personales que proporcione a este Instituto Electoral, serán utilizados única y exclusivamente para llevar a cabo los objetivos y atribuciones del mismo. Si desea conocer nuestro Aviso de Privacidad Integral lo podrá consultar a través del siguiente hipervínculo:<http://www.iepcjalisco.org.mx/sites/default/files/avisos/AVISO%20DE%20PRIVACIDAD.pdf> o bien de manera presencial en nuestras instalaciones.

Guadalajara, Jalisco, a _____ de diciembre de 2020.

Secretaría Ejecutiva Del Instituto Electoral y de
Participación Ciudadana del Estado de Jalisco
Presente

Con fundamento en el artículo 693, párrafos 1 y 4, del Código Electoral del Estado de Jalisco, yo _____, señalando como domicilio para oír y recibir notificaciones en el área metropolitana de Guadalajara, el ubicado en la finca marcada con el número _____, de la calle _____, en la colonia _____, del municipio de _____, Jalisco, con número telefónico (INCLUIR CLAVE LADA) _____ y/o correo electrónico _____; vengo a manifestar mi pretensión/intención de postular mi candidatura independiente para el cargo de municipal, para contender por el municipio de _____ en el Proceso Electoral Concurrente 2020-2021, en el estado de Jalisco.

Para tal efecto, me permito precisar la información siguiente:

1. Lugar y fecha de nacimiento: _____
(día _____ mes _____ y año _____).
2. Tiempo de residencia en el domicilio: _____.
3. Ocupación: _____.
4. Clave de elector: _____.
5. CURP: _____.
6. RFC: _____.
7. Designación de representante legal: _____.
8. Designación de la persona encargada del manejo de los recursos financieros y de la rendición de informes correspondientes: _____.

Asimismo, acompaño a la presente notificación los documentos siguientes:

A. Copia certificada del instrumento notarial número _____, de fecha _____ expedido por el licenciado _____ Notario Público número _____ del estado de _____, en el que consta el acta constitutiva de la Asociación Civil denominada _____.

B. Copia simple de _____, de fecha _____, expedido por el Servicio de Administración Tributaria, para acreditar el alta de la Asociación Civil _____ ante dicha autoridad.

C. Copia simple del contrato de fecha _____ relativo a la cuenta bancaria número _____, aperturada ante la institución bancaria denominada _____ a nombre de la Asociación Civil _____.

D. Copia simple del anverso y reverso de mi credencial para votar con fotografía, así como del representante legal y del encargado de la administración de los recursos de la Asociación Civil _____.

Bajo protesta de decir verdad, manifiesto al Instituto Electoral y de Participación Ciudadana del Estado de Jalisco, que el contenido de la presente notificación y la documentación que la conforma, es plenamente veraz.

Atentamente

Nombre completo y firma o huella dactilar de la ciudadana o el ciudadano interesado

El Instituto Electoral y de Participación Ciudadana del Estado de Jalisco, con domicilio en Parque de las Estrellas 2764, colonia Jardines del Bosque Centro, CP 44520, en Guadalajara, Jalisco, es el responsable del uso, protección y tratamiento los datos personales que sean recabados. Los datos personales que proporcione a este Instituto Electoral, serán utilizados única y exclusivamente para llevar a cabo los objetivos y atribuciones del mismo. Si desea conocer nuestro Aviso de Privacidad Integral lo podrá consultar a través del siguiente hipervínculo:<http://www.iepcjalisco.org.mx/sites/default/files/avisos/AVISO%20DE%20PRIVACIDAD.pdf> o bien de manera presencial en nuestras instalaciones.

Lista Nominal de Electores al 31 de agosto de 2020

Apoyo ciudadano equivalente al 1% de la lista nominal del Distrito 1.

ENTIDAD	DISTRITO LOCAL	MUNICIPIO	NOMBRE DE MUNICIPIO	SECCION	LISTA NOMINAL	LISTA NOMINAL 1%
14	1	3	AHUALULCO DE MERCADO	24	2,104	21
14	1	3	AHUALULCO DE MERCADO	25	946	9
14	1	3	AHUALULCO DE MERCADO	26	844	8
14	1	3	AHUALULCO DE MERCADO	27	1,756	18
14	1	3	AHUALULCO DE MERCADO	28	1,384	14
14	1	3	AHUALULCO DE MERCADO	29	1,971	20
14	1	3	AHUALULCO DE MERCADO	30	877	9
14	1	3	AHUALULCO DE MERCADO	31	2,666	27
14	1	3	AHUALULCO DE MERCADO	32	279	3
14	1	3	AHUALULCO DE MERCADO	33	1,312	13
14	1	3	AHUALULCO DE MERCADO	34	2,014	20
14	1	3	AHUALULCO DE MERCADO	35	1,367	14
TOTAL MUNICIPIO					17,520	175
14	1	5	AMATITAN	40	2,605	26
14	1	5	AMATITAN	41	1,581	16
14	1	5	AMATITAN	42	2,286	23
14	1	5	AMATITAN	43	2,570	26
14	1	5	AMATITAN	44	510	5
14	1	5	AMATITAN	45	355	4
14	1	5	AMATITAN	46	449	4
14	1	5	AMATITAN	47	1,026	10
TOTAL MUNICIPIO					11,382	114
14	1	7	SAN JUANITO DE ESCOBEDO	94	1,686	17

14	1	7	SAN JUANITO DE ESCOBEDO	95	1,492	15
14	1	7	SAN JUANITO DE ESCOBEDO	96	1,143	11
14	1	7	SAN JUANITO DE ESCOBEDO	97	765	8
14	1	7	SAN JUANITO DE ESCOBEDO	98	639	6
14	1	7	SAN JUANITO DE ESCOBEDO	99	255	3
14	1	7	SAN JUANITO DE ESCOBEDO	100	536	5
14	1	7	SAN JUANITO DE ESCOBEDO	101	832	8
TOTAL MUNICIPIO					7,348	73
14	1	9	EL ARENAL	139	3,029	30
14	1	9	EL ARENAL	140	2,557	26
14	1	9	EL ARENAL	141	4,621	46
14	1	9	EL ARENAL	142	2,432	24
14	1	9	EL ARENAL	143	2,008	20
TOTAL MUNICIPIO					14,647	146
14	1	19	BOLAÑOS	292	1,130	11
14	1	19	BOLAÑOS	293	569	6
14	1	19	BOLAÑOS	294	3,575	36
14	1	19	BOLAÑOS	295	511	5
TOTAL MUNICIPIO					5,785	58
14	1	26	COLOTLAN	411	1,862	19
14	1	26	COLOTLAN	412	449	4
14	1	26	COLOTLAN	413	1,145	11
14	1	26	COLOTLAN	414	1,737	17
14	1	26	COLOTLAN	415	964	10
14	1	26	COLOTLAN	416	877	9
14	1	26	COLOTLAN	417	996	10
14	1	26	COLOTLAN	418	1,393	14
14	1	26	COLOTLAN	419	1,195	12
14	1	26	COLOTLAN	420	1,912	19

14	1	26	COLOTLAN	421	578	6
14	1	26	COLOTLAN	422	92	1
14	1	26	COLOTLAN	423	234	2
14	1	26	COLOTLAN	424	211	2
14	1	26	COLOTLAN	425	768	8
14	1	26	COLOTLAN	426	380	4
TOTAL MUNICIPIO					14,793	148
14	1	30	CUQUIO	445	2,017	20
14	1	30	CUQUIO	446	2,303	23
14	1	30	CUQUIO	447	1,032	10
14	1	30	CUQUIO	448	1,269	13
14	1	30	CUQUIO	449	842	8
14	1	30	CUQUIO	450	1,285	13
14	1	30	CUQUIO	451	832	8
14	1	30	CUQUIO	452	615	6
14	1	30	CUQUIO	453	1,223	12
14	1	30	CUQUIO	454	909	9
14	1	30	CUQUIO	455	1,003	10
14	1	30	CUQUIO	456	814	8
TOTAL MUNICIPIO					14,144	141
14	1	32	CHIMALTITAN	476	1,068	11
14	1	32	CHIMALTITAN	477	1,168	12
14	1	32	CHIMALTITAN	478	304	3
TOTAL MUNICIPIO					2,540	25
14	1	37	ETZATLAN	530	2,083	21
14	1	37	ETZATLAN	531	2,516	25
14	1	37	ETZATLAN	532	1,623	16
14	1	37	ETZATLAN	533	1,285	13
14	1	37	ETZATLAN	534	573	6

14	1	37	ETZATLAN	535	1,084	11
14	1	37	ETZATLAN	536	1,889	19
14	1	37	ETZATLAN	537	694	7
14	1	37	ETZATLAN	538	1,173	12
14	1	37	ETZATLAN	539	1,542	15
14	1	37	ETZATLAN	540	236	2
TOTAL MUNICIPIO					14,698	147
14	1	42	HOTOTIPAQUILLO	1549	848	8
14	1	42	HOTOTIPAQUILLO	1550	377	4
14	1	42	HOTOTIPAQUILLO	1551	417	4
14	1	42	HOTOTIPAQUILLO	1552	1,018	10
14	1	42	HOTOTIPAQUILLO	1553	1,338	13
14	1	42	HOTOTIPAQUILLO	1554	348	3
14	1	42	HOTOTIPAQUILLO	1555	82	1
14	1	42	HOTOTIPAQUILLO	1556	253	3
14	1	42	HOTOTIPAQUILLO	1557	192	2
14	1	42	HOTOTIPAQUILLO	1558	778	8
14	1	42	HOTOTIPAQUILLO	1559	288	3
14	1	42	HOTOTIPAQUILLO	1560	682	7
TOTAL MUNICIPIO					6,621	66
14	1	43	HUEJUCAR	1561	1,204	12
14	1	43	HUEJUCAR	1562	1,386	14
14	1	43	HUEJUCAR	1563	917	9
14	1	43	HUEJUCAR	1564	887	9
14	1	43	HUEJUCAR	1565	854	9
TOTAL MUNICIPIO					5,248	52
14	1	44	HUEJUQUILLA EL ALTO	1566	1,471	15
14	1	44	HUEJUQUILLA EL ALTO	1567	2,132	21
14	1	44	HUEJUQUILLA EL ALTO	1568	1,422	14

14	1	44	HUEJUQUILLA EL ALTO	1569	416	4
14	1	44	HUEJUQUILLA EL ALTO	1570	232	2
14	1	44	HUEJUQUILLA EL ALTO	1571	132	1
14	1	44	HUEJUQUILLA EL ALTO	1572	1,118	11
TOTAL MUNICIPIO					6,923	69
14	1	47	IXTLAHUACAN DEL RIO	1602	2,002	20
14	1	47	IXTLAHUACAN DEL RIO	1603	1,310	13
14	1	47	IXTLAHUACAN DEL RIO	1604	2,075	21
14	1	47	IXTLAHUACAN DEL RIO	1605	1,944	19
14	1	47	IXTLAHUACAN DEL RIO	1606	813	8
14	1	47	IXTLAHUACAN DEL RIO	1607	1,305	13
14	1	47	IXTLAHUACAN DEL RIO	1608	1,106	11
14	1	47	IXTLAHUACAN DEL RIO	1609	2,013	20
14	1	47	IXTLAHUACAN DEL RIO	1610	1,064	11
14	1	47	IXTLAHUACAN DEL RIO	1611	818	8
14	1	47	IXTLAHUACAN DEL RIO	1612	869	9
TOTAL MUNICIPIO					15,319	153
14	1	57	MAGDALENA	1782	1,326	13
14	1	57	MAGDALENA	1783	1,707	17
14	1	57	MAGDALENA	1784	3,681	37
14	1	57	MAGDALENA	1785	1,875	19
14	1	57	MAGDALENA	1786	1,033	10
14	1	57	MAGDALENA	1787	1,488	15
14	1	57	MAGDALENA	1788	1,117	11
14	1	57	MAGDALENA	1789	1,003	10
14	1	57	MAGDALENA	1790	703	7
14	1	57	MAGDALENA	1791	1,199	12
TOTAL MUNICIPIO					15,132	151
14	1	63	MEZQUITIC	1831	1,155	12

14	1	63	MEZQUITIC	1832	956	10
14	1	63	MEZQUITIC	1833	183	2
14	1	63	MEZQUITIC	1834	475	5
14	1	63	MEZQUITIC	1835	457	5
14	1	63	MEZQUITIC	1837	3,875	39
14	1	63	MEZQUITIC	1838	2,351	24
14	1	63	MEZQUITIC	1839	4,551	46
TOTAL MUNICIPIO					14,003	140
14	1	73	SAN CRISTOBAL DE LA BARRANCA	2050	1,222	12
14	1	73	SAN CRISTOBAL DE LA BARRANCA	2051	354	4
14	1	73	SAN CRISTOBAL DE LA BARRANCA	2052	750	8
14	1	73	SAN CRISTOBAL DE LA BARRANCA	2053	212	2
14	1	73	SAN CRISTOBAL DE LA BARRANCA	2054	278	3
TOTAL MUNICIPIO					2,816	28
14	1	77	SAN MARCOS	2107	1,373	14
14	1	77	SAN MARCOS	2108	1,549	15
TOTAL MUNICIPIO					2,922	29
14	1	78	SAN MARTIN DE BOLAÑOS	2110	865	9
14	1	78	SAN MARTIN DE BOLAÑOS	2111	1,154	12
14	1	78	SAN MARTIN DE BOLAÑOS	2112	214	2
14	1	78	SAN MARTIN DE BOLAÑOS	2113	106	1
14	1	78	SAN MARTIN DE BOLAÑOS	2114	87	1
TOTAL MUNICIPIO					2,426	24

14	1	82	SANTA MARIA DE LOS ANGELES	2157	457	5
14	1	82	SANTA MARIA DE LOS ANGELES	2158	996	10
14	1	82	SANTA MARIA DE LOS ANGELES	2159	447	4
14	1	82	SANTA MARIA DE LOS ANGELES	2160	834	8
14	1	82	SANTA MARIA DE LOS ANGELES	2161	508	5
TOTAL MUNICIPIO					3,242	32
14	1	84	TALA	2181	3,044	30
14	1	84	TALA	2182	4,106	41
14	1	84	TALA	2183	1,520	15
14	1	84	TALA	2184	984	10
14	1	84	TALA	2185	1,909	19
14	1	84	TALA	2186	1,075	11
14	1	84	TALA	2187	2,335	23
14	1	84	TALA	2188	1,101	11
14	1	84	TALA	2189	2,092	21
14	1	84	TALA	2190	1,383	14
14	1	84	TALA	2191	1,052	11
14	1	84	TALA	2192	776	8
14	1	84	TALA	2193	1,179	12
14	1	84	TALA	2194	1,720	17
14	1	84	TALA	2195	754	8
14	1	84	TALA	2196	1,630	16
14	1	84	TALA	2197	1,223	12
14	1	84	TALA	2198	2,372	24
14	1	84	TALA	2199	1,241	12
14	1	84	TALA	2200	1,112	11
14	1	84	TALA	2201	983	10
14	1	84	TALA	2202	874	9
14	1	84	TALA	2203	7,006	70
14	1	84	TALA	2204	1,250	13
14	1	84	TALA	2205	1,696	17

14	1	84	TALA	2206	1,632	16
14	1	84	TALA	2207	1,574	16
14	1	84	TALA	2208	1,618	16
14	1	84	TALA	2209	1,033	10
14	1	84	TALA	2210	3,752	38
14	1	84	TALA	2211	541	5
TOTAL MUNICIPIO					54,567	546
14	1	95	TEQUILA	2396	3,218	32
14	1	95	TEQUILA	2397	759	8
14	1	95	TEQUILA	2398	992	10
14	1	95	TEQUILA	2399	1,099	11
14	1	95	TEQUILA	2400	3,504	35
14	1	95	TEQUILA	2401	1,742	17
14	1	95	TEQUILA	2402	965	10
14	1	95	TEQUILA	2403	1,020	10
14	1	95	TEQUILA	2404	1,421	14
14	1	95	TEQUILA	2405	1,239	12
14	1	95	TEQUILA	2406	2,756	28
14	1	95	TEQUILA	2407	3,748	37
14	1	95	TEQUILA	2408	2,350	24
14	1	95	TEQUILA	2409	243	2
14	1	95	TEQUILA	2410	372	4
14	1	95	TEQUILA	2411	207	2
14	1	95	TEQUILA	2412	1,344	13
14	1	95	TEQUILA	2413	1,708	17
14	1	95	TEQUILA	2414	452	5
14	1	95	TEQUILA	2415	888	9
14	1	95	TEQUILA	2416	317	3
14	1	95	TEQUILA	2417	1,082	11
TOTAL MUNICIPIO					31,426	314

14	1	96	TEUCHITLAN	2418	1,958	20
14	1	96	TEUCHITLAN	2419	1,318	13
14	1	96	TEUCHITLAN	2420	613	6
14	1	96	TEUCHITLAN	2421	514	5
14	1	96	TEUCHITLAN	2422	1,528	15
14	1	96	TEUCHITLAN	2423	1,775	18
TOTAL MUNICIPIO					7,706	77
14	1	105	TOTATICHE	2742	992	10
14	1	105	TOTATICHE	2743	722	7
14	1	105	TOTATICHE	2744	252	3
14	1	105	TOTATICHE	2745	166	2
14	1	105	TOTATICHE	2746	347	3
14	1	105	TOTATICHE	2747	1,365	14
TOTAL MUNICIPIO					3,844	38
14	1	115	VILLA GUERRERO	2839	800	8
14	1	115	VILLA GUERRERO	2840	641	6
14	1	115	VILLA GUERRERO	2841	1,091	11
14	1	115	VILLA GUERRERO	2842	1,020	10
14	1	115	VILLA GUERRERO	2843	84	1
14	1	115	VILLA GUERRERO	2844	343	3
14	1	115	VILLA GUERRERO	2845	246	2
14	1	115	VILLA GUERRERO	2846	100	1
TOTAL MUNICIPIO					4,325	43
TOTAL POR DISTRITO					279,377	2,792

Lista Nominal de Electores al 31 de agosto de 2020
Apoyo ciudadano equivalente al 1% de la lista nominal del Distrito 2.

ENTIDAD	DISTRITO LOCAL	MUNICIPIO	NOMBRE DE MUNICIPIO	SECCION	LISTA NOMINAL	LISTA NOMINAL 1%
14	2	36	ENCARNACION DE DIAZ	501	3,727	37
14	2	36	ENCARNACION DE DIAZ	502	1,090	11
14	2	36	ENCARNACION DE DIAZ	503	1,161	12
14	2	36	ENCARNACION DE DIAZ	504	2,257	23
14	2	36	ENCARNACION DE DIAZ	505	3,681	37
14	2	36	ENCARNACION DE DIAZ	506	1,530	15
14	2	36	ENCARNACION DE DIAZ	507	856	9
14	2	36	ENCARNACION DE DIAZ	508	1,186	12
14	2	36	ENCARNACION DE DIAZ	509	2,684	27
14	2	36	ENCARNACION DE DIAZ	510	1,403	14
14	2	36	ENCARNACION DE DIAZ	511	660	7
14	2	36	ENCARNACION DE DIAZ	512	1,884	19
14	2	36	ENCARNACION DE DIAZ	513	504	5
14	2	36	ENCARNACION DE DIAZ	514	222	2
14	2	36	ENCARNACION DE DIAZ	517	56	1
14	2	36	ENCARNACION DE DIAZ	518	481	5
14	2	36	ENCARNACION DE DIAZ	519	376	4
14	2	36	ENCARNACION DE DIAZ	520	2,358	24
14	2	36	ENCARNACION DE DIAZ	521	1,312	13
14	2	36	ENCARNACION DE DIAZ	522	394	4
14	2	36	ENCARNACION DE DIAZ	523	172	2
14	2	36	ENCARNACION DE DIAZ	524	171	2
14	2	36	ENCARNACION DE DIAZ	525	1,908	19
14	2	36	ENCARNACION DE DIAZ	526	1,548	15

14	2	36	ENCARNACION DE DIAZ	527	2,109	21
14	2	36	ENCARNACION DE DIAZ	528	319	3
14	2	36	ENCARNACION DE DIAZ	529	241	2
14	2	36	ENCARNACION DE DIAZ	3358	611	6
14	2	36	ENCARNACION DE DIAZ	3359	971	10
14	2	36	ENCARNACION DE DIAZ	3360	836	8
14	2	36	ENCARNACION DE DIAZ	3361	302	3
14	2	36	ENCARNACION DE DIAZ	3362	591	6
TOTAL MUNICIPIO					37,601	376
14	2	55	LAGOS DE MORENO	1702	4,609	46
14	2	55	LAGOS DE MORENO	1703	2,594	26
14	2	55	LAGOS DE MORENO	1704	1,716	17
14	2	55	LAGOS DE MORENO	1705	785	8
14	2	55	LAGOS DE MORENO	1706	2,789	28
14	2	55	LAGOS DE MORENO	1707	3,290	33
14	2	55	LAGOS DE MORENO	1708	1,661	17
14	2	55	LAGOS DE MORENO	1709	1,565	16
14	2	55	LAGOS DE MORENO	1710	1,075	11
14	2	55	LAGOS DE MORENO	1711	4,512	45
14	2	55	LAGOS DE MORENO	1712	928	9
14	2	55	LAGOS DE MORENO	1713	7,681	77
14	2	55	LAGOS DE MORENO	1714	1,798	18
14	2	55	LAGOS DE MORENO	1715	9,469	95
14	2	55	LAGOS DE MORENO	1716	367	4
14	2	55	LAGOS DE MORENO	1717	645	6
14	2	55	LAGOS DE MORENO	1718	343	3
14	2	55	LAGOS DE MORENO	1719	1,350	14
14	2	55	LAGOS DE MORENO	1720	777	8
14	2	55	LAGOS DE MORENO	1721	1,052	11
14	2	55	LAGOS DE MORENO	1722	901	9
14	2	55	LAGOS DE MORENO	1723	935	9

14	2	55	LAGOS DE MORENO	1724	542	5
14	2	55	LAGOS DE MORENO	1725	187	2
14	2	55	LAGOS DE MORENO	1726	579	6
14	2	55	LAGOS DE MORENO	1727	78	1
14	2	55	LAGOS DE MORENO	1728	463	5
14	2	55	LAGOS DE MORENO	1729	1,607	16
14	2	55	LAGOS DE MORENO	1730	1,306	13
14	2	55	LAGOS DE MORENO	1731	4,416	44
14	2	55	LAGOS DE MORENO	1732	2,724	27
14	2	55	LAGOS DE MORENO	1733	1,107	11
14	2	55	LAGOS DE MORENO	1734	3,054	31
14	2	55	LAGOS DE MORENO	1735	3,534	35
14	2	55	LAGOS DE MORENO	1736	1,601	16
14	2	55	LAGOS DE MORENO	1737	3,777	38
14	2	55	LAGOS DE MORENO	1738	858	9
14	2	55	LAGOS DE MORENO	1739	1,107	11
14	2	55	LAGOS DE MORENO	1740	833	8
14	2	55	LAGOS DE MORENO	1741	801	8
14	2	55	LAGOS DE MORENO	1742	439	4
14	2	55	LAGOS DE MORENO	1743	740	7
14	2	55	LAGOS DE MORENO	1744	113	1
14	2	55	LAGOS DE MORENO	1745	504	5
14	2	55	LAGOS DE MORENO	1746	481	5
14	2	55	LAGOS DE MORENO	1747	994	10
14	2	55	LAGOS DE MORENO	1748	3,189	32
14	2	55	LAGOS DE MORENO	1749	2,872	29
14	2	55	LAGOS DE MORENO	1750	46	0
14	2	55	LAGOS DE MORENO	1751	238	2
14	2	55	LAGOS DE MORENO	1752	363	4
14	2	55	LAGOS DE MORENO	1753	229	2
14	2	55	LAGOS DE MORENO	1754	2,238	22
14	2	55	LAGOS DE MORENO	1755	981	10

14	2	55	LAGOS DE MORENO	1756	242	2
14	2	55	LAGOS DE MORENO	1757	1,009	10
14	2	55	LAGOS DE MORENO	1758	174	2
14	2	55	LAGOS DE MORENO	1759	929	9
14	2	55	LAGOS DE MORENO	1760	1,801	18
14	2	55	LAGOS DE MORENO	1761	1,259	13
14	2	55	LAGOS DE MORENO	1762	1,051	11
14	2	55	LAGOS DE MORENO	1763	5,556	56
14	2	55	LAGOS DE MORENO	1764	391	4
14	2	55	LAGOS DE MORENO	1765	540	5
14	2	55	LAGOS DE MORENO	1766	290	3
14	2	55	LAGOS DE MORENO	1767	1,450	15
14	2	55	LAGOS DE MORENO	1768	1,016	10
14	2	55	LAGOS DE MORENO	1769	3,995	40
14	2	55	LAGOS DE MORENO	1770	236	2
14	2	55	LAGOS DE MORENO	1771	4,444	44
14	2	55	LAGOS DE MORENO	1772	1,799	18
14	2	55	LAGOS DE MORENO	1773	898	9
14	2	55	LAGOS DE MORENO	1774	334	3
14	2	55	LAGOS DE MORENO	1775	309	3
TOTAL MUNICIPIO					120,566	1,206
14	2	66	OJUELOS DE JALISCO	1886	2,125	21
14	2	66	OJUELOS DE JALISCO	1887	2,197	22
14	2	66	OJUELOS DE JALISCO	1888	1,488	15
14	2	66	OJUELOS DE JALISCO	1889	3,052	31
14	2	66	OJUELOS DE JALISCO	1890	850	9
14	2	66	OJUELOS DE JALISCO	1891	501	5
14	2	66	OJUELOS DE JALISCO	1892	2,752	28
14	2	66	OJUELOS DE JALISCO	1893	1,313	13
14	2	66	OJUELOS DE JALISCO	1894	480	5
14	2	66	OJUELOS DE JALISCO	1895	1,273	13

14	2	66	OJUELOS DE JALISCO	1896	1,639	16
14	2	66	OJUELOS DE JALISCO	1897	1,019	10
14	2	66	OJUELOS DE JALISCO	1898	424	4
14	2	66	OJUELOS DE JALISCO	1899	828	8
14	2	66	OJUELOS DE JALISCO	1900	1,143	11
TOTAL MUNICIPIO					21,084	211
14	2	74	SAN DIEGO DE ALEJANDRIA	2055	2,827	28
14	2	74	SAN DIEGO DE ALEJANDRIA	2056	1,398	14
14	2	74	SAN DIEGO DE ALEJANDRIA	2057	372	4
14	2	74	SAN DIEGO DE ALEJANDRIA	2058	222	2
14	2	74	SAN DIEGO DE ALEJANDRIA	2059	70	1
14	2	74	SAN DIEGO DE ALEJANDRIA	2060	126	1
14	2	74	SAN DIEGO DE ALEJANDRIA	2061	133	1
14	2	74	SAN DIEGO DE ALEJANDRIA	2062	156	2
TOTAL MUNICIPIO					5,304	53
14	2	75	SAN JUAN DE LOS LAGOS	2063	5,183	52
14	2	75	SAN JUAN DE LOS LAGOS	2064	1,606	16
14	2	75	SAN JUAN DE LOS LAGOS	2065	1,048	10
14	2	75	SAN JUAN DE LOS LAGOS	2066	4,218	42
14	2	75	SAN JUAN DE LOS LAGOS	2067	6,018	60
14	2	75	SAN JUAN DE LOS LAGOS	2068	3,584	36
14	2	75	SAN JUAN DE LOS LAGOS	2069	1,300	13
14	2	75	SAN JUAN DE LOS LAGOS	2070	504	5
14	2	75	SAN JUAN DE LOS LAGOS	2071	943	9
14	2	75	SAN JUAN DE LOS LAGOS	2072	579	6
14	2	75	SAN JUAN DE LOS LAGOS	2073	896	9
14	2	75	SAN JUAN DE LOS LAGOS	2074	2,274	23
14	2	75	SAN JUAN DE LOS LAGOS	2075	1,945	19
14	2	75	SAN JUAN DE LOS LAGOS	2076	2,819	28
14	2	75	SAN JUAN DE LOS LAGOS	2077	1,091	11

14	2	75	SAN JUAN DE LOS LAGOS	2078	1,407	14
14	2	75	SAN JUAN DE LOS LAGOS	2079	3,768	38
14	2	75	SAN JUAN DE LOS LAGOS	2080	377	4
14	2	75	SAN JUAN DE LOS LAGOS	2081	1,141	11
14	2	75	SAN JUAN DE LOS LAGOS	2082	578	6
14	2	75	SAN JUAN DE LOS LAGOS	2083	908	9
14	2	75	SAN JUAN DE LOS LAGOS	2084	1,222	12
14	2	75	SAN JUAN DE LOS LAGOS	2085	498	5
14	2	75	SAN JUAN DE LOS LAGOS	2086	735	7
14	2	75	SAN JUAN DE LOS LAGOS	2087	761	8
14	2	75	SAN JUAN DE LOS LAGOS	2088	699	7
14	2	75	SAN JUAN DE LOS LAGOS	2089	408	4
14	2	75	SAN JUAN DE LOS LAGOS	2090	359	4
14	2	75	SAN JUAN DE LOS LAGOS	2091	309	3
14	2	75	SAN JUAN DE LOS LAGOS	2092	645	6
14	2	75	SAN JUAN DE LOS LAGOS	2093	3,290	33
14	2	75	SAN JUAN DE LOS LAGOS	2094	2,104	21
14	2	75	SAN JUAN DE LOS LAGOS	2095	241	2
14	2	75	SAN JUAN DE LOS LAGOS	2096	175	2
TOTAL MUNICIPIO					53,633	536
14	2	76	SAN JULIAN	2097	633	6
14	2	76	SAN JULIAN	2098	2,819	28
14	2	76	SAN JULIAN	2099	2,235	22
14	2	76	SAN JULIAN	2100	1,375	14
14	2	76	SAN JULIAN	2101	2,121	21
14	2	76	SAN JULIAN	2102	1,469	15
14	2	76	SAN JULIAN	2103	1,638	16
14	2	76	SAN JULIAN	2104	150	2
14	2	76	SAN JULIAN	2105	386	4
14	2	76	SAN JULIAN	2106	84	1
TOTAL MUNICIPIO					12,910	129

14	2	110	UNION DE SAN ANTONIO	2794	3,436	34
14	2	110	UNION DE SAN ANTONIO	2795	677	7
14	2	110	UNION DE SAN ANTONIO	2796	2,326	23
14	2	110	UNION DE SAN ANTONIO	2797	1,416	14
14	2	110	UNION DE SAN ANTONIO	2798	604	6
14	2	110	UNION DE SAN ANTONIO	2799	642	6
14	2	110	UNION DE SAN ANTONIO	2800	1,978	20
14	2	110	UNION DE SAN ANTONIO	2801	743	7
14	2	110	UNION DE SAN ANTONIO	2802	182	2
14	2	110	UNION DE SAN ANTONIO	2803	1,835	18
TOTAL MUNICIPIO					13,839	138
TOTAL POR DISTRITO					264,937	2,650

Lista Nominal de Electores al 31 de agosto de 2020
Apoyo ciudadano equivalente al 1% de la lista nominal del Distrito 3.

ENTIDAD	DISTRITO LOCAL	MUNICIPIO	NOMBRE DE MUNICIPIO	SECCION	LISTA NOMINAL	LISTA NOMINAL 1%
14	3	8	ARANDAS	102	2,676	27
14	3	8	ARANDAS	103	1,719	17
14	3	8	ARANDAS	104	2,133	21
14	3	8	ARANDAS	105	1,500	15
14	3	8	ARANDAS	106	4,819	48
14	3	8	ARANDAS	107	6,718	67
14	3	8	ARANDAS	108	1,444	14
14	3	8	ARANDAS	109	1,017	10
14	3	8	ARANDAS	110	1,108	11
14	3	8	ARANDAS	111	3,264	33
14	3	8	ARANDAS	112	2,636	26
14	3	8	ARANDAS	113	1,447	14
14	3	8	ARANDAS	114	2,928	29
14	3	8	ARANDAS	115	3,574	36
14	3	8	ARANDAS	116	3,334	33
14	3	8	ARANDAS	117	5,507	55
14	3	8	ARANDAS	118	1,486	15
14	3	8	ARANDAS	119	1,505	15
14	3	8	ARANDAS	124	765	8
14	3	8	ARANDAS	125	562	6
14	3	8	ARANDAS	126	317	3
14	3	8	ARANDAS	127	1,497	15
14	3	8	ARANDAS	128	361	4
14	3	8	ARANDAS	129	163	2

14	3	8	ARANDAS	130	288	3
14	3	8	ARANDAS	131	521	5
14	3	8	ARANDAS	132	887	9
14	3	8	ARANDAS	133	1,253	13
14	3	8	ARANDAS	134	1,406	14
14	3	8	ARANDAS	137	974	10
TOTAL MUNICIPIO					57,809	578
14	3	48	JALOSTOTITLAN	1613	2,347	23
14	3	48	JALOSTOTITLAN	1614	1,284	13
14	3	48	JALOSTOTITLAN	1615	2,406	24
14	3	48	JALOSTOTITLAN	1616	1,403	14
14	3	48	JALOSTOTITLAN	1617	861	9
14	3	48	JALOSTOTITLAN	1618	780	8
14	3	48	JALOSTOTITLAN	1619	1,399	14
14	3	48	JALOSTOTITLAN	1620	3,071	31
14	3	48	JALOSTOTITLAN	1621	1,038	10
14	3	48	JALOSTOTITLAN	1622	2,662	27
14	3	48	JALOSTOTITLAN	1623	1,388	14
14	3	48	JALOSTOTITLAN	1624	1,982	20
14	3	48	JALOSTOTITLAN	1625	306	3
14	3	48	JALOSTOTITLAN	1626	1,035	10
14	3	48	JALOSTOTITLAN	1627	104	1
14	3	48	JALOSTOTITLAN	1628	595	6
14	3	48	JALOSTOTITLAN	1629	299	3
14	3	48	JALOSTOTITLAN	1630	155	2
14	3	48	JALOSTOTITLAN	1631	509	5
14	3	48	JALOSTOTITLAN	1632	201	2
14	3	48	JALOSTOTITLAN	1633	1,241	12
14	3	48	JALOSTOTITLAN	1634	177	2
TOTAL MUNICIPIO					25,243	253

14	3	50	JESUS MARIA	1647	1,313	13
14	3	50	JESUS MARIA	1648	1,460	15
14	3	50	JESUS MARIA	1649	2,137	21
14	3	50	JESUS MARIA	1650	1,732	17
14	3	50	JESUS MARIA	1651	2,085	21
14	3	50	JESUS MARIA	1652	242	2
14	3	50	JESUS MARIA	1653	675	7
14	3	50	JESUS MARIA	1654	696	7
14	3	50	JESUS MARIA	1655	1,775	18
14	3	50	JESUS MARIA	1656	512	5
14	3	50	JESUS MARIA	1657	512	5
14	3	50	JESUS MARIA	1658	1,146	11
14	3	50	JESUS MARIA	1659	721	7
14	3	50	JESUS MARIA	1660	1,114	11
TOTAL MUNICIPIO					16,120	161
14	3	62	MEXTICACAN	1824	1,363	14
14	3	62	MEXTICACAN	1825	778	8
14	3	62	MEXTICACAN	1826	484	5
14	3	62	MEXTICACAN	1827	542	5
14	3	62	MEXTICACAN	1828	730	7
14	3	62	MEXTICACAN	1829	638	6
14	3	62	MEXTICACAN	1830	158	2
TOTAL MUNICIPIO					4,693	47
14	3	80	SAN MIGUEL EL ALTO	2132	1,700	17
14	3	80	SAN MIGUEL EL ALTO	2133	3,604	36
14	3	80	SAN MIGUEL EL ALTO	2134	1,579	16
14	3	80	SAN MIGUEL EL ALTO	2135	1,739	17
14	3	80	SAN MIGUEL EL ALTO	2136	1,866	19
14	3	80	SAN MIGUEL EL ALTO	2137	1,532	15
14	3	80	SAN MIGUEL EL ALTO	2138	2,589	26

14	3	80	SAN MIGUEL EL ALTO	2139	2,045	20
14	3	80	SAN MIGUEL EL ALTO	2140	3,644	36
14	3	80	SAN MIGUEL EL ALTO	2141	171	2
14	3	80	SAN MIGUEL EL ALTO	2142	1,159	12
14	3	80	SAN MIGUEL EL ALTO	2144	523	5
14	3	80	SAN MIGUEL EL ALTO	2145	337	3
14	3	80	SAN MIGUEL EL ALTO	2146	192	2
14	3	80	SAN MIGUEL EL ALTO	2147	732	7
14	3	80	SAN MIGUEL EL ALTO	2148	314	3
14	3	80	SAN MIGUEL EL ALTO	2149	1,085	11
TOTAL MUNICIPIO					24,811	248
14	3	92	TEOCALTICHE	2307	2,346	23
14	3	92	TEOCALTICHE	2308	2,762	28
14	3	92	TEOCALTICHE	2309	1,000	10
14	3	92	TEOCALTICHE	2310	639	6
14	3	92	TEOCALTICHE	2311	987	10
14	3	92	TEOCALTICHE	2312	411	4
14	3	92	TEOCALTICHE	2313	1,366	14
14	3	92	TEOCALTICHE	2314	346	3
14	3	92	TEOCALTICHE	2315	1,266	13
14	3	92	TEOCALTICHE	2316	2,688	27
14	3	92	TEOCALTICHE	2317	723	7
14	3	92	TEOCALTICHE	2318	4,612	46
14	3	92	TEOCALTICHE	2319	1,860	19
14	3	92	TEOCALTICHE	2320	1,897	19
14	3	92	TEOCALTICHE	2321	592	6
14	3	92	TEOCALTICHE	2322	932	9
14	3	92	TEOCALTICHE	2323	1,424	14
14	3	92	TEOCALTICHE	2324	1,287	13
14	3	92	TEOCALTICHE	2325	901	9
14	3	92	TEOCALTICHE	2326	837	8

14	3	92	TEOCALTICHE	2327	396	4
14	3	92	TEOCALTICHE	2328	995	10
14	3	92	TEOCALTICHE	2329	164	2
TOTAL MUNICIPIO					30,431	304
14	3	94	TEPATITLAN DE MORELOS	2340	2,734	27
14	3	94	TEPATITLAN DE MORELOS	2341	2,740	27
14	3	94	TEPATITLAN DE MORELOS	2342	2,554	26
14	3	94	TEPATITLAN DE MORELOS	2343	2,900	29
14	3	94	TEPATITLAN DE MORELOS	2344	5,818	58
14	3	94	TEPATITLAN DE MORELOS	2345	1,609	16
14	3	94	TEPATITLAN DE MORELOS	2346	2,241	22
14	3	94	TEPATITLAN DE MORELOS	2347	1,623	16
14	3	94	TEPATITLAN DE MORELOS	2348	2,275	23
14	3	94	TEPATITLAN DE MORELOS	2349	1,233	12
14	3	94	TEPATITLAN DE MORELOS	2350	1,329	13
14	3	94	TEPATITLAN DE MORELOS	2351	2,804	28
14	3	94	TEPATITLAN DE MORELOS	2352	4,744	47
14	3	94	TEPATITLAN DE MORELOS	2353	3,003	30
14	3	94	TEPATITLAN DE MORELOS	2354	2,987	30
14	3	94	TEPATITLAN DE MORELOS	2355	1,802	18
14	3	94	TEPATITLAN DE MORELOS	2356	1,936	19
14	3	94	TEPATITLAN DE MORELOS	2357	5,839	58
14	3	94	TEPATITLAN DE MORELOS	2358	1,863	19
14	3	94	TEPATITLAN DE MORELOS	2359	1,867	19
14	3	94	TEPATITLAN DE MORELOS	2360	4,521	45
14	3	94	TEPATITLAN DE MORELOS	2361	10,205	102
14	3	94	TEPATITLAN DE MORELOS	2362	4,243	42
14	3	94	TEPATITLAN DE MORELOS	2363	3,865	39
14	3	94	TEPATITLAN DE MORELOS	2364	5,966	60
14	3	94	TEPATITLAN DE MORELOS	2365	1,572	16
14	3	94	TEPATITLAN DE MORELOS	2366	1,870	19

14	3	94	TEPATITLAN DE MORELOS	2367	1,540	15
14	3	94	TEPATITLAN DE MORELOS	2368	662	7
14	3	94	TEPATITLAN DE MORELOS	2369	2,574	26
14	3	94	TEPATITLAN DE MORELOS	2370	2,628	26
14	3	94	TEPATITLAN DE MORELOS	2371	3,936	39
14	3	94	TEPATITLAN DE MORELOS	2372	2,661	27
14	3	94	TEPATITLAN DE MORELOS	2373	1,841	18
14	3	94	TEPATITLAN DE MORELOS	2374	1,350	14
14	3	94	TEPATITLAN DE MORELOS	2375	1,697	17
14	3	94	TEPATITLAN DE MORELOS	2377	221	2
14	3	94	TEPATITLAN DE MORELOS	2378	834	8
14	3	94	TEPATITLAN DE MORELOS	2379	150	2
14	3	94	TEPATITLAN DE MORELOS	2380	145	1
14	3	94	TEPATITLAN DE MORELOS	2381	1,856	19
14	3	94	TEPATITLAN DE MORELOS	2382	979	10
14	3	94	TEPATITLAN DE MORELOS	2383	1,277	13
14	3	94	TEPATITLAN DE MORELOS	2384	462	5
14	3	94	TEPATITLAN DE MORELOS	2385	389	4
14	3	94	TEPATITLAN DE MORELOS	2386	470	5
14	3	94	TEPATITLAN DE MORELOS	2387	385	4
14	3	94	TEPATITLAN DE MORELOS	2388	564	6
14	3	94	TEPATITLAN DE MORELOS	2389	2,389	24
14	3	94	TEPATITLAN DE MORELOS	2390	494	5
14	3	94	TEPATITLAN DE MORELOS	2391	76	1
14	3	94	TEPATITLAN DE MORELOS	2392	1,670	17
14	3	94	TEPATITLAN DE MORELOS	2393	554	6
14	3	94	TEPATITLAN DE MORELOS	2394	728	7
14	3	94	TEPATITLAN DE MORELOS	2395	991	10
TOTAL MUNICIPIO					119,666	1197
14	3	112	VALLE DE GUADALUPE	2816	2,602	26
14	3	112	VALLE DE GUADALUPE	2817	1,169	12

14	3	112	VALLE DE GUADALUPE	2818	1,154	12
14	3	112	VALLE DE GUADALUPE	2819	152	2
14	3	112	VALLE DE GUADALUPE	2820	413	4
14	3	112	VALLE DE GUADALUPE	2821	229	2
14	3	112	VALLE DE GUADALUPE	2822	67	1
14	3	112	VALLE DE GUADALUPE	2823	293	3
TOTAL MUNICIPIO					6,079	61
14	3	116	VILLA HIDALGO	2847	3,698	37
14	3	116	VILLA HIDALGO	2848	1,991	20
14	3	116	VILLA HIDALGO	2849	2,325	23
14	3	116	VILLA HIDALGO	2850	2,701	27
14	3	116	VILLA HIDALGO	2851	923	9
14	3	116	VILLA HIDALGO	2852	560	6
14	3	116	VILLA HIDALGO	2853	476	5
14	3	116	VILLA HIDALGO	2854	2,012	20
TOTAL MUNICIPIO					14,686	147
14	3	117	CAÑADAS DE OBREGON	2855	680	7
14	3	117	CAÑADAS DE OBREGON	2856	1,209	12
14	3	117	CAÑADAS DE OBREGON	2857	708	7
14	3	117	CAÑADAS DE OBREGON	2858	644	6
14	3	117	CAÑADAS DE OBREGON	2859	126	1
14	3	117	CAÑADAS DE OBREGON	2860	180	2
14	3	117	CAÑADAS DE OBREGON	2861	169	2
TOTAL MUNICIPIO					3,716	37
14	3	118	YAHUALICA DE GONZALEZ GALLO	2862	1,200	12
14	3	118	YAHUALICA DE GONZALEZ GALLO	2863	959	10

14	3	118	YAHUALICA DE GONZALEZ GALLO	2864	911	9
14	3	118	YAHUALICA DE GONZALEZ GALLO	2865	1,222	12
14	3	118	YAHUALICA DE GONZALEZ GALLO	2866	692	7
14	3	118	YAHUALICA DE GONZALEZ GALLO	2867	1,715	17
14	3	118	YAHUALICA DE GONZALEZ GALLO	2868	1,573	16
14	3	118	YAHUALICA DE GONZALEZ GALLO	2869	1,684	17
14	3	118	YAHUALICA DE GONZALEZ GALLO	2870	1,313	13
14	3	118	YAHUALICA DE GONZALEZ GALLO	2871	2,764	28
14	3	118	YAHUALICA DE GONZALEZ GALLO	2873	339	3
14	3	118	YAHUALICA DE GONZALEZ GALLO	2874	346	3
14	3	118	YAHUALICA DE GONZALEZ GALLO	2875	960	10
14	3	118	YAHUALICA DE GONZALEZ GALLO	2876	331	3
14	3	118	YAHUALICA DE GONZALEZ GALLO	2877	198	2
14	3	118	YAHUALICA DE GONZALEZ GALLO	2878	1,606	16
14	3	118	YAHUALICA DE GONZALEZ GALLO	2879	649	6
14	3	118	YAHUALICA DE GONZALEZ GALLO	2880	84	1

14	3	118	YAHUALICA DE GONZALEZ GALLO	2881	573	6
14	3	118	YAHUALICA DE GONZALEZ GALLO	2882	240	2
14	3	118	YAHUALICA DE GONZALEZ GALLO	2883	363	4
TOTAL MUNICIPIO					19,722	197
14	3	125	SAN IGNACIO CERRO GORDO	120	2,281	23
14	3	125	SAN IGNACIO CERRO GORDO	121	1,555	16
14	3	125	SAN IGNACIO CERRO GORDO	122	2,647	26
14	3	125	SAN IGNACIO CERRO GORDO	123	2,880	29
14	3	125	SAN IGNACIO CERRO GORDO	135	720	7
14	3	125	SAN IGNACIO CERRO GORDO	136	1,882	19
14	3	125	SAN IGNACIO CERRO GORDO	138	1,941	19
14	3	125	SAN IGNACIO CERRO GORDO	3357	963	10
TOTAL MUNICIPIO					14,869	149
TOTAL POR DISTRITO					337,845	3,379

Lista Nominal de Electores al 31 de agosto de 2020
Apoyo ciudadano equivalente al 1% de la lista nominal del Distrito 4.

ENTIDAD	DISTRITO LOCAL	MUNICIPIO	NOMBRE DEL MUNICIPIO	SECCION	LISTA NOMINAL	LISTA NOMINAL 1%
14	4	120	ZAPOPAN	2909	1,460	15
14	4	120	ZAPOPAN	2910	1,784	18
14	4	120	ZAPOPAN	2911	1,884	19
14	4	120	ZAPOPAN	2912	1,269	13
14	4	120	ZAPOPAN	2913	1,406	14
14	4	120	ZAPOPAN	2914	928	9
14	4	120	ZAPOPAN	2915	5,792	58
14	4	120	ZAPOPAN	2916	1,105	11
14	4	120	ZAPOPAN	2917	1,933	19
14	4	120	ZAPOPAN	2918	1,813	18
14	4	120	ZAPOPAN	2919	1,118	11
14	4	120	ZAPOPAN	2920	1,576	16
14	4	120	ZAPOPAN	2921	1,538	15
14	4	120	ZAPOPAN	2922	1,421	14
14	4	120	ZAPOPAN	2923	1,389	14
14	4	120	ZAPOPAN	2924	1,543	15
14	4	120	ZAPOPAN	2925	1,298	13
14	4	120	ZAPOPAN	2926	1,434	14
14	4	120	ZAPOPAN	2927	1,027	10
14	4	120	ZAPOPAN	2928	1,343	13
14	4	120	ZAPOPAN	2929	1,798	18
14	4	120	ZAPOPAN	2930	2,404	24
14	4	120	ZAPOPAN	2931	2,082	21
14	4	120	ZAPOPAN	2932	1,949	19

14	4	120	ZAPOPAN	2933	2,909	29
14	4	120	ZAPOPAN	2934	1,836	18
14	4	120	ZAPOPAN	2935	1,540	15
14	4	120	ZAPOPAN	2936	1,129	11
14	4	120	ZAPOPAN	2937	1,186	12
14	4	120	ZAPOPAN	2938	1,893	19
14	4	120	ZAPOPAN	2939	1,504	15
14	4	120	ZAPOPAN	2940	1,670	17
14	4	120	ZAPOPAN	2941	1,620	16
14	4	120	ZAPOPAN	2942	1,744	17
14	4	120	ZAPOPAN	2943	1,834	18
14	4	120	ZAPOPAN	2944	802	8
14	4	120	ZAPOPAN	2945	2,295	23
14	4	120	ZAPOPAN	2946	2,248	22
14	4	120	ZAPOPAN	2947	1,553	16
14	4	120	ZAPOPAN	2948	2,367	24
14	4	120	ZAPOPAN	2949	3,664	37
14	4	120	ZAPOPAN	2950	2,572	26
14	4	120	ZAPOPAN	2951	1,518	15
14	4	120	ZAPOPAN	2952	1,470	15
14	4	120	ZAPOPAN	2953	1,990	20
14	4	120	ZAPOPAN	2954	2,067	21
14	4	120	ZAPOPAN	2955	1,799	18
14	4	120	ZAPOPAN	2956	1,644	16
14	4	120	ZAPOPAN	2957	1,081	11
14	4	120	ZAPOPAN	2958	1,076	11
14	4	120	ZAPOPAN	2959	1,093	11
14	4	120	ZAPOPAN	2960	2,121	21
14	4	120	ZAPOPAN	2961	2,007	20
14	4	120	ZAPOPAN	2962	2,193	22
14	4	120	ZAPOPAN	2963	763	8
14	4	120	ZAPOPAN	2964	8,475	85

14	4	120	ZAPOPAN	2965	2,094	21
14	4	120	ZAPOPAN	2973	1,518	15
14	4	120	ZAPOPAN	2974	1,641	16
14	4	120	ZAPOPAN	2975	1,864	19
14	4	120	ZAPOPAN	2977	1,342	13
14	4	120	ZAPOPAN	2978	1,135	11
14	4	120	ZAPOPAN	2979	3,487	35
14	4	120	ZAPOPAN	2980	2,187	22
14	4	120	ZAPOPAN	2981	2,671	27
14	4	120	ZAPOPAN	2982	1,779	18
14	4	120	ZAPOPAN	2983	3,279	33
14	4	120	ZAPOPAN	2984	2,849	28
14	4	120	ZAPOPAN	2985	4,473	45
14	4	120	ZAPOPAN	2986	3,071	31
14	4	120	ZAPOPAN	2987	3,190	32
14	4	120	ZAPOPAN	2988	2,091	21
14	4	120	ZAPOPAN	2989	4,648	46
14	4	120	ZAPOPAN	2990	1,766	18
14	4	120	ZAPOPAN	2991	2,118	21
14	4	120	ZAPOPAN	2992	2,103	21
14	4	120	ZAPOPAN	2993	7,847	78
14	4	120	ZAPOPAN	2994	2,516	25
14	4	120	ZAPOPAN	2995	2,252	23
14	4	120	ZAPOPAN	2996	2,378	24
14	4	120	ZAPOPAN	2997	1,417	14
14	4	120	ZAPOPAN	2998	2,110	21
14	4	120	ZAPOPAN	2999	2,526	25
14	4	120	ZAPOPAN	3000	3,513	35
14	4	120	ZAPOPAN	3001	6,375	64
14	4	120	ZAPOPAN	3002	4,161	42
14	4	120	ZAPOPAN	3003	3,324	33
14	4	120	ZAPOPAN	3004	4,394	44

14	4	120	ZAPOPAN	3005	5,032	50
14	4	120	ZAPOPAN	3006	10,400	104
14	4	120	ZAPOPAN	3007	8,766	88
14	4	120	ZAPOPAN	3008	4,205	42
14	4	120	ZAPOPAN	3009	4,126	41
14	4	120	ZAPOPAN	3010	3,742	37
14	4	120	ZAPOPAN	3011	3,490	35
14	4	120	ZAPOPAN	3012	4,678	47
14	4	120	ZAPOPAN	3013	8,474	85
14	4	120	ZAPOPAN	3014	6,289	63
14	4	120	ZAPOPAN	3015	7,614	76
14	4	120	ZAPOPAN	3016	4,352	44
14	4	120	ZAPOPAN	3017	5,273	53
14	4	120	ZAPOPAN	3073	1,403	14
14	4	120	ZAPOPAN	3075	1,928	19
14	4	120	ZAPOPAN	3076	2,279	23
14	4	120	ZAPOPAN	3471	881	9
14	4	120	ZAPOPAN	3475	1,409	14
14	4	120	ZAPOPAN	3476	1,220	12
14	4	120	ZAPOPAN	3477	1,246	12
14	4	120	ZAPOPAN	3479	851	9
14	4	120	ZAPOPAN	3481	1,044	10
14	4	120	ZAPOPAN	3484	657	7
14	4	120	ZAPOPAN	3486	827	8
14	4	120	ZAPOPAN	3488	1,307	13
14	4	120	ZAPOPAN	3490	691	7
14	4	120	ZAPOPAN	3491	725	7
14	4	120	ZAPOPAN	3492	1,112	11
14	4	120	ZAPOPAN	3493	1,025	10
14	4	120	ZAPOPAN	3494	763	8
14	4	120	ZAPOPAN	3495	908	9
TOTAL POR DISTRITO					293,793	2,938

Lista Nominal de Electores al 31 de agosto de 2020
Apoyo ciudadano equivalente al 1% de la lista nominal del Distrito 5.

ENTIDAD	DISTRITO LOCAL	MUNICIPIO	NOMBRE DEL MUNICIPIO	SECCION	LISTA NOMINAL	LISTA NOMINAL 1%
14	5	12	ATENGUILLO	155	837	8
14	5	12	ATENGUILLO	156	813	8
14	5	12	ATENGUILLO	157	81	1
14	5	12	ATENGUILLO	158	172	2
14	5	12	ATENGUILLO	159	1,342	13
14	5	12	ATENGUILLO	160	237	2
TOTAL MUNICIPIO					3,482	35
14	5	20	CABO CORRIENTES	296	1,724	17
14	5	20	CABO CORRIENTES	297	2,545	25
14	5	20	CABO CORRIENTES	298	1,099	11
14	5	20	CABO CORRIENTES	299	1,010	10
14	5	20	CABO CORRIENTES	300	1,842	18
14	5	20	CABO CORRIENTES	301	673	7
TOTAL MUNICIPIO					8,893	89
14	5	40	GUACHINANGO	561	1,079	11
14	5	40	GUACHINANGO	562	773	8
14	5	40	GUACHINANGO	563	520	5
14	5	40	GUACHINANGO	564	132	1
14	5	40	GUACHINANGO	565	406	4
14	5	40	GUACHINANGO	566	109	1
14	5	40	GUACHINANGO	567	243	2
14	5	40	GUACHINANGO	568	54	1

14	5	40	GUACHINANGO	569	267	3
TOTAL MUNICIPIO					3,583	36
14	5	60	MASCOTA	1802	1,977	20
14	5	60	MASCOTA	1803	1,168	12
14	5	60	MASCOTA	1804	1,384	14
14	5	60	MASCOTA	1805	1,691	17
14	5	60	MASCOTA	1806	1,694	17
14	5	60	MASCOTA	1807	317	3
14	5	60	MASCOTA	1808	487	5
14	5	60	MASCOTA	1809	671	7
14	5	60	MASCOTA	1810	346	3
14	5	60	MASCOTA	1811	134	1
14	5	60	MASCOTA	1812	225	2
14	5	60	MASCOTA	1813	255	3
14	5	60	MASCOTA	1814	667	7
TOTAL MUNICIPIO					11,016	110
14	5	64	MIXTLAN	1840	612	6
14	5	64	MIXTLAN	1841	982	10
14	5	64	MIXTLAN	1842	1,254	13
14	5	64	MIXTLAN	1843	267	3
TOTAL MUNICIPIO					3,115	31
14	5	69	PUERTO VALLARTA	1934	1,577	16
14	5	69	PUERTO VALLARTA	1935	14,379	144
14	5	69	PUERTO VALLARTA	1936	11	0
14	5	69	PUERTO VALLARTA	1937	1,594	16
14	5	69	PUERTO VALLARTA	1938	2,166	22
14	5	69	PUERTO VALLARTA	1939	1,085	11
14	5	69	PUERTO VALLARTA	1940	470	5
14	5	69	PUERTO VALLARTA	1941	15,867	159

14	5	69	PUERTO VALLARTA	1942	4,501	45
14	5	69	PUERTO VALLARTA	1943	6,962	70
14	5	69	PUERTO VALLARTA	1944	1,832	18
14	5	69	PUERTO VALLARTA	1945	2,707	27
14	5	69	PUERTO VALLARTA	1946	5,644	56
14	5	69	PUERTO VALLARTA	1947	2,286	23
14	5	69	PUERTO VALLARTA	1949	1,642	16
14	5	69	PUERTO VALLARTA	1950	6,003	60
14	5	69	PUERTO VALLARTA	1951	3,470	35
14	5	69	PUERTO VALLARTA	1952	1,830	18
14	5	69	PUERTO VALLARTA	1953	1,318	13
14	5	69	PUERTO VALLARTA	1954	1,670	17
14	5	69	PUERTO VALLARTA	1955	2,445	24
14	5	69	PUERTO VALLARTA	1956	4,831	48
14	5	69	PUERTO VALLARTA	1957	3,634	36
14	5	69	PUERTO VALLARTA	1958	5,840	58
14	5	69	PUERTO VALLARTA	1959	6,346	63
14	5	69	PUERTO VALLARTA	1960	2,166	22
14	5	69	PUERTO VALLARTA	1961	953	10
14	5	69	PUERTO VALLARTA	1962	1,566	16
14	5	69	PUERTO VALLARTA	1963	1,542	15
14	5	69	PUERTO VALLARTA	1964	3,134	31
14	5	69	PUERTO VALLARTA	1965	1,948	19
14	5	69	PUERTO VALLARTA	1966	869	9
14	5	69	PUERTO VALLARTA	1967	7,989	80
14	5	69	PUERTO VALLARTA	1968	3,100	31
14	5	69	PUERTO VALLARTA	1969	3,519	35
14	5	69	PUERTO VALLARTA	1970	1,716	17
14	5	69	PUERTO VALLARTA	1971	2,193	22
14	5	69	PUERTO VALLARTA	1972	1,868	19
14	5	69	PUERTO VALLARTA	1973	2,196	22
14	5	69	PUERTO VALLARTA	1974	1,047	10

14	5	69	PUERTO VALLARTA	1975	1,174	12
14	5	69	PUERTO VALLARTA	1976	759	8
14	5	69	PUERTO VALLARTA	1977	1,139	11
14	5	69	PUERTO VALLARTA	1978	1,415	14
14	5	69	PUERTO VALLARTA	1979	764	8
14	5	69	PUERTO VALLARTA	1980	839	8
14	5	69	PUERTO VALLARTA	1981	955	10
14	5	69	PUERTO VALLARTA	1982	811	8
14	5	69	PUERTO VALLARTA	1983	3,084	31
14	5	69	PUERTO VALLARTA	1984	1,525	15
14	5	69	PUERTO VALLARTA	1985	1,532	15
14	5	69	PUERTO VALLARTA	1986	1,220	12
14	5	69	PUERTO VALLARTA	1987	577	6
14	5	69	PUERTO VALLARTA	1988	2,229	22
14	5	69	PUERTO VALLARTA	1989	1,092	11
14	5	69	PUERTO VALLARTA	1990	836	8
14	5	69	PUERTO VALLARTA	1991	2,638	26
14	5	69	PUERTO VALLARTA	1992	859	9
14	5	69	PUERTO VALLARTA	1993	1,817	18
14	5	69	PUERTO VALLARTA	1994	1,257	13
14	5	69	PUERTO VALLARTA	1995	2,740	27
14	5	69	PUERTO VALLARTA	1996	7,454	75
14	5	69	PUERTO VALLARTA	1997	4,024	40
14	5	69	PUERTO VALLARTA	1998	13,503	135
14	5	69	PUERTO VALLARTA	1999	3,256	33
14	5	69	PUERTO VALLARTA	2000	6,780	68
14	5	69	PUERTO VALLARTA	2001	1,324	13
14	5	69	PUERTO VALLARTA	2002	1,381	14
14	5	69	PUERTO VALLARTA	3549	1,343	13
14	5	69	PUERTO VALLARTA	3550	1,504	15
14	5	69	PUERTO VALLARTA	3551	1,939	19
14	5	69	PUERTO VALLARTA	3552	2,066	21

14	5	69	PUERTO VALLARTA	3553	1,964	20
14	5	69	PUERTO VALLARTA	3554	1,465	15
14	5	69	PUERTO VALLARTA	3555	1,650	17
14	5	69	PUERTO VALLARTA	3556	1,555	16
14	5	69	PUERTO VALLARTA	3557	1,538	15
14	5	69	PUERTO VALLARTA	3558	1,294	13
14	5	69	PUERTO VALLARTA	3559	991	10
TOTAL MUNICIPIO					220,209	2,202
14	5	81	SAN SEBASTIAN DEL OESTE	2150	775	8
14	5	81	SAN SEBASTIAN DEL OESTE	2151	601	6
14	5	81	SAN SEBASTIAN DEL OESTE	2152	196	2
14	5	81	SAN SEBASTIAN DEL OESTE	2153	1,431	14
14	5	81	SAN SEBASTIAN DEL OESTE	2154	495	5
14	5	81	SAN SEBASTIAN DEL OESTE	2155	492	5
14	5	81	SAN SEBASTIAN DEL OESTE	2156	522	5
TOTAL MUNICIPIO					4,512	45
14	5	85	TALPA DE ALLENDE	2212	2,152	22
14	5	85	TALPA DE ALLENDE	2213	2,543	25
14	5	85	TALPA DE ALLENDE	2214	2,796	28
14	5	85	TALPA DE ALLENDE	2215	649	6
14	5	85	TALPA DE ALLENDE	2216	503	5
14	5	85	TALPA DE ALLENDE	2217	355	4
14	5	85	TALPA DE ALLENDE	2218	70	1

14	5	85	TALPA DE ALLENDE	2219	185	2
14	5	85	TALPA DE ALLENDE	2220	909	9
14	5	85	TALPA DE ALLENDE	2221	294	3
14	5	85	TALPA DE ALLENDE	2222	580	6
TOTAL MUNICIPIO					11,036	110
14	5	101	TOMATLAN	2633	1,536	15
14	5	101	TOMATLAN	2634	1,591	16
14	5	101	TOMATLAN	2635	2,539	25
14	5	101	TOMATLAN	2636	1,629	16
14	5	101	TOMATLAN	2637	1,193	12
14	5	101	TOMATLAN	2638	1,301	13
14	5	101	TOMATLAN	2639	1,506	15
14	5	101	TOMATLAN	2640	1,527	15
14	5	101	TOMATLAN	2641	474	5
14	5	101	TOMATLAN	2642	1,760	18
14	5	101	TOMATLAN	2643	3,078	31
14	5	101	TOMATLAN	2644	1,100	11
14	5	101	TOMATLAN	2645	343	3
14	5	101	TOMATLAN	2646	1,036	10
14	5	101	TOMATLAN	2647	850	9
14	5	101	TOMATLAN	2648	1,891	19
14	5	101	TOMATLAN	2649	2,206	22
TOTAL MUNICIPIO					25,560	256
TOTAL POR DISTRITO					291,406	2,914

Lista Nominal de Electores al 31 de agosto de 2020
Apoyo ciudadano equivalente al 1% de la lista nominal del Distrito 6.

ENTIDAD	DISTRITO LOCAL	MUNICIPIO	NOMBRE DEL MUNICIPIO	SECCION	LISTA NOMINAL	LISTA NOMINAL 1%
14	6	120	ZAPOPAN	2900	1,405	14
14	6	120	ZAPOPAN	2901	1,083	11
14	6	120	ZAPOPAN	2902	2,715	27
14	6	120	ZAPOPAN	2903	1,749	17
14	6	120	ZAPOPAN	2904	1,358	14
14	6	120	ZAPOPAN	2905	1,616	16
14	6	120	ZAPOPAN	2906	1,857	19
14	6	120	ZAPOPAN	2907	1,560	16
14	6	120	ZAPOPAN	2908	1,655	17
14	6	120	ZAPOPAN	2966	3,380	34
14	6	120	ZAPOPAN	2967	1,587	16
14	6	120	ZAPOPAN	2968	2,444	24
14	6	120	ZAPOPAN	2969	13,061	131
14	6	120	ZAPOPAN	2970	2,076	21
14	6	120	ZAPOPAN	2971	1,274	13
14	6	120	ZAPOPAN	2972	2,337	23
14	6	120	ZAPOPAN	3018	9,147	91
14	6	120	ZAPOPAN	3019	10,579	106
14	6	120	ZAPOPAN	3020	10,377	104
14	6	120	ZAPOPAN	3021	2,695	27
14	6	120	ZAPOPAN	3022	4,013	40
14	6	120	ZAPOPAN	3023	11,613	116
14	6	120	ZAPOPAN	3025	420	4
14	6	120	ZAPOPAN	3026	15,534	155

14	6	120	ZAPOPAN	3027	1,290	13
14	6	120	ZAPOPAN	3028	4,277	43
14	6	120	ZAPOPAN	3029	3,918	39
14	6	120	ZAPOPAN	3031	2,416	24
14	6	120	ZAPOPAN	3033	12,096	121
14	6	120	ZAPOPAN	3034	1,430	14
14	6	120	ZAPOPAN	3035	1,158	12
14	6	120	ZAPOPAN	3036	1,706	17
14	6	120	ZAPOPAN	3037	1,849	18
14	6	120	ZAPOPAN	3038	1,957	20
14	6	120	ZAPOPAN	3039	1,576	16
14	6	120	ZAPOPAN	3040	1,338	13
14	6	120	ZAPOPAN	3041	972	10
14	6	120	ZAPOPAN	3042	1,489	15
14	6	120	ZAPOPAN	3043	999	10
14	6	120	ZAPOPAN	3044	575	6
14	6	120	ZAPOPAN	3045	1,281	13
14	6	120	ZAPOPAN	3046	2,791	28
14	6	120	ZAPOPAN	3047	852	9
14	6	120	ZAPOPAN	3048	3,919	39
14	6	120	ZAPOPAN	3049	1,832	18
14	6	120	ZAPOPAN	3050	1,509	15
14	6	120	ZAPOPAN	3051	1,154	12
14	6	120	ZAPOPAN	3052	1,780	18
14	6	120	ZAPOPAN	3053	2,177	22
14	6	120	ZAPOPAN	3054	1,402	14
14	6	120	ZAPOPAN	3055	1,276	13
14	6	120	ZAPOPAN	3056	1,351	14
14	6	120	ZAPOPAN	3057	1,023	10
14	6	120	ZAPOPAN	3058	1,704	17
14	6	120	ZAPOPAN	3059	1,391	14
14	6	120	ZAPOPAN	3060	845	8

14	6	120	ZAPOPAN	3061	2,157	22
14	6	120	ZAPOPAN	3062	1,404	14
14	6	120	ZAPOPAN	3063	1,367	14
14	6	120	ZAPOPAN	3064	1,868	19
14	6	120	ZAPOPAN	3065	2,240	22
14	6	120	ZAPOPAN	3066	1,354	14
14	6	120	ZAPOPAN	3068	6,725	67
14	6	120	ZAPOPAN	3069	2,247	22
14	6	120	ZAPOPAN	3070	1,105	11
14	6	120	ZAPOPAN	3071	1,977	20
14	6	120	ZAPOPAN	3072	1,215	12
14	6	120	ZAPOPAN	3074	2,569	26
14	6	120	ZAPOPAN	3117	2,472	25
14	6	120	ZAPOPAN	3118	3,593	36
14	6	120	ZAPOPAN	3226	11,431	114
14	6	120	ZAPOPAN	3227	1,944	19
14	6	120	ZAPOPAN	3228	1,844	18
14	6	120	ZAPOPAN	3229	2,605	26
14	6	120	ZAPOPAN	3230	3,062	31
14	6	120	ZAPOPAN	3231	6,791	68
14	6	120	ZAPOPAN	3232	337	3
14	6	120	ZAPOPAN	3233	2,016	20
14	6	120	ZAPOPAN	3234	3,617	36
14	6	120	ZAPOPAN	3363	905	9
14	6	120	ZAPOPAN	3364	516	5
14	6	120	ZAPOPAN	3365	868	9
14	6	120	ZAPOPAN	3366	838	8
14	6	120	ZAPOPAN	3367	731	7
14	6	120	ZAPOPAN	3368	827	8
14	6	120	ZAPOPAN	3369	1,095	11
14	6	120	ZAPOPAN	3370	933	9
14	6	120	ZAPOPAN	3371	900	9

14	6	120	ZAPOPAN	3372	1,036	10
14	6	120	ZAPOPAN	3373	1,104	11
14	6	120	ZAPOPAN	3374	1,117	11
14	6	120	ZAPOPAN	3375	990	10
14	6	120	ZAPOPAN	3376	682	7
14	6	120	ZAPOPAN	3377	710	7
14	6	120	ZAPOPAN	3378	954	10
14	6	120	ZAPOPAN	3379	782	8
14	6	120	ZAPOPAN	3380	765	8
14	6	120	ZAPOPAN	3381	695	7
14	6	120	ZAPOPAN	3382	1,041	10
14	6	120	ZAPOPAN	3383	1,228	12
14	6	120	ZAPOPAN	3384	1,102	11
14	6	120	ZAPOPAN	3385	820	8
14	6	120	ZAPOPAN	3386	1,185	12
14	6	120	ZAPOPAN	3387	876	9
14	6	120	ZAPOPAN	3472	674	7
14	6	120	ZAPOPAN	3473	1,180	12
14	6	120	ZAPOPAN	3474	513	5
14	6	120	ZAPOPAN	3478	1,009	10
14	6	120	ZAPOPAN	3480	1,249	12
14	6	120	ZAPOPAN	3482	1,108	11
14	6	120	ZAPOPAN	3483	1,034	10
14	6	120	ZAPOPAN	3485	646	6
14	6	120	ZAPOPAN	3487	1,071	11
14	6	120	ZAPOPAN	3489	759	8
14	6	120	ZAPOPAN	3496	469	5
14	6	120	ZAPOPAN	3497	725	7
14	6	120	ZAPOPAN	3498	914	9
14	6	120	ZAPOPAN	3499	915	9
14	6	120	ZAPOPAN	3500	784	8
14	6	120	ZAPOPAN	3501	788	8

14	6	120	ZAPOPAN	3502	781	8
14	6	120	ZAPOPAN	3503	1,108	11
14	6	120	ZAPOPAN	3504	1,052	11
14	6	120	ZAPOPAN	3505	1,471	15
14	6	120	ZAPOPAN	3506	633	6
14	6	120	ZAPOPAN	3507	709	7
14	6	120	ZAPOPAN	3508	567	6
14	6	120	ZAPOPAN	3509	703	7
14	6	120	ZAPOPAN	3510	496	5
14	6	120	ZAPOPAN	3511	920	9
14	6	120	ZAPOPAN	3512	643	6
14	6	120	ZAPOPAN	3513	518	5
14	6	120	ZAPOPAN	3514	820	8
14	6	120	ZAPOPAN	3515	806	8
14	6	120	ZAPOPAN	3516	471	5
14	6	120	ZAPOPAN	3517	675	7
14	6	120	ZAPOPAN	3518	668	7
14	6	120	ZAPOPAN	3519	917	9
14	6	120	ZAPOPAN	3520	498	5
14	6	120	ZAPOPAN	3521	838	8
14	6	120	ZAPOPAN	3522	517	5
14	6	120	ZAPOPAN	3523	712	7
14	6	120	ZAPOPAN	3524	843	8
14	6	120	ZAPOPAN	3525	566	6
14	6	120	ZAPOPAN	3526	949	9
14	6	120	ZAPOPAN	3527	2,221	22
14	6	120	ZAPOPAN	3528	980	10
14	6	120	ZAPOPAN	3560	1,410	14
14	6	120	ZAPOPAN	3561	1,679	17
14	6	120	ZAPOPAN	3562	1,636	16
14	6	120	ZAPOPAN	3563	1,823	18
14	6	120	ZAPOPAN	3564	1,152	12

14	6	120	ZAPOPAN	3565	1,328	13
14	6	120	ZAPOPAN	3566	1,352	14
14	6	120	ZAPOPAN	3567	991	10
14	6	120	ZAPOPAN	3568	1,285	13
14	6	120	ZAPOPAN	3569	1,651	17
14	6	120	ZAPOPAN	3570	1,077	11
14	6	120	ZAPOPAN	3571	1,125	11
14	6	120	ZAPOPAN	3572	1,300	13
14	6	120	ZAPOPAN	3573	1,154	12
14	6	120	ZAPOPAN	3574	962	10
14	6	120	ZAPOPAN	3575	894	9
14	6	120	ZAPOPAN	3576	1,147	11
14	6	120	ZAPOPAN	3622	1,993	20
14	6	120	ZAPOPAN	3623	467	5
14	6	120	ZAPOPAN	3624	1,125	11
14	6	120	ZAPOPAN	3625	2,735	27
14	6	120	ZAPOPAN	3626	2,274	23
14	6	120	ZAPOPAN	3627	1,520	15
14	6	120	ZAPOPAN	3628	2,733	27
14	6	120	ZAPOPAN	3629	2,136	21
14	6	120	ZAPOPAN	3630	3,066	31
14	6	120	ZAPOPAN	3631	798	8
14	6	120	ZAPOPAN	3632	1,291	13
14	6	120	ZAPOPAN	3633	1,890	19
TOTAL POR DISTRITO					339,422	3394

Lista Nominal de Electores al 31 de agosto de 2020
Apoyo ciudadano equivalente al 1% de la lista nominal del Distrito 7.

ENTIDAD	DISTRITO LOCAL	MUNICIPIO	NOMBRE DEL MUNICIPIO	SECCION	LISTA NOMINAL	LISTA NOMINAL 1%
14	7	102	TONALA	2650	4,853	49
14	7	102	TONALA	2651	6,384	64
14	7	102	TONALA	2652	2,380	24
14	7	102	TONALA	2653	1,420	14
14	7	102	TONALA	2654	1,786	18
14	7	102	TONALA	2655	2,349	23
14	7	102	TONALA	2656	3,258	33
14	7	102	TONALA	2657	3,166	32
14	7	102	TONALA	2658	1,480	15
14	7	102	TONALA	2659	1,767	18
14	7	102	TONALA	2660	8,906	89
14	7	102	TONALA	2661	10,472	105
14	7	102	TONALA	2662	7,907	79
14	7	102	TONALA	2663	4,246	42
14	7	102	TONALA	2664	3,869	39
14	7	102	TONALA	2665	2,828	28
14	7	102	TONALA	2666	2,122	21
14	7	102	TONALA	2667	2,094	21
14	7	102	TONALA	2668	3,063	31
14	7	102	TONALA	2669	1,646	16
14	7	102	TONALA	2670	2,998	30
14	7	102	TONALA	2671	2,654	27
14	7	102	TONALA	2672	1,651	17
14	7	102	TONALA	2673	1,665	17

14	7	102	TONALA	2674	2,458	25
14	7	102	TONALA	2675	10,952	110
14	7	102	TONALA	2676	14,003	140
14	7	102	TONALA	2677	11,077	111
14	7	102	TONALA	2678	2,781	28
14	7	102	TONALA	2679	5,821	58
14	7	102	TONALA	2680	2,906	29
14	7	102	TONALA	2681	3,338	33
14	7	102	TONALA	2682	3,603	36
14	7	102	TONALA	2684	7,374	74
14	7	102	TONALA	2685	2,778	28
14	7	102	TONALA	2686	4,828	48
14	7	102	TONALA	2687	2,251	23
14	7	102	TONALA	2688	874	9
14	7	102	TONALA	2689	1,071	11
14	7	102	TONALA	2690	1,189	12
14	7	102	TONALA	2692	1,796	18
14	7	102	TONALA	2693	3,995	40
14	7	102	TONALA	2694	1,699	17
14	7	102	TONALA	2697	8,063	81
14	7	102	TONALA	2698	1,612	16
14	7	102	TONALA	2699	1,230	12
14	7	102	TONALA	2700	1,367	14
14	7	102	TONALA	2701	3,359	34
14	7	102	TONALA	2702	3,432	34
14	7	102	TONALA	2703	3,030	30
14	7	102	TONALA	2704	1,978	20
14	7	102	TONALA	2705	1,275	13
14	7	102	TONALA	2706	1,168	12
14	7	102	TONALA	2707	6,820	68
14	7	102	TONALA	2708	1,727	17
14	7	102	TONALA	2709	9,431	94

14	7	102	TONALA	2710	6,648	66
14	7	102	TONALA	2711	9,351	94
14	7	102	TONALA	2712	3,201	32
14	7	102	TONALA	2713	1,676	17
14	7	102	TONALA	2714	2,068	21
14	7	102	TONALA	2715	1,401	14
14	7	102	TONALA	2716	3,895	39
14	7	102	TONALA	2717	3,828	38
14	7	102	TONALA	2718	2,929	29
14	7	102	TONALA	2719	2,670	27
14	7	102	TONALA	2720	2,670	27
14	7	102	TONALA	2727	4,328	43
TOTAL POR DISTRITO					258,915	2589

Lista Nominal de Electores al 31 de agosto de 2020
Apoyo ciudadano equivalente al 1% de la lista nominal del Distrito 8.

ENTIDAD	DISTRITO LOCAL	MUNICIPIO	NOMBRE DEL MUNICIPIO	SECCION	LISTA NOMINAL	LISTA NOMINAL 1%
14	8	41	GUADALAJARA	570	568	6
14	8	41	GUADALAJARA	571	587	6
14	8	41	GUADALAJARA	572	771	8
14	8	41	GUADALAJARA	573	672	7
14	8	41	GUADALAJARA	574	623	6
14	8	41	GUADALAJARA	575	625	6
14	8	41	GUADALAJARA	576	642	6
14	8	41	GUADALAJARA	577	692	7
14	8	41	GUADALAJARA	578	1,018	10
14	8	41	GUADALAJARA	579	821	8
14	8	41	GUADALAJARA	580	487	5
14	8	41	GUADALAJARA	581	779	8
14	8	41	GUADALAJARA	582	1,035	10
14	8	41	GUADALAJARA	583	604	6
14	8	41	GUADALAJARA	584	739	7
14	8	41	GUADALAJARA	585	680	7
14	8	41	GUADALAJARA	586	1,248	12
14	8	41	GUADALAJARA	587	1,282	13
14	8	41	GUADALAJARA	588	757	8
14	8	41	GUADALAJARA	589	778	8
14	8	41	GUADALAJARA	590	870	9
14	8	41	GUADALAJARA	591	903	9
14	8	41	GUADALAJARA	592	910	9
14	8	41	GUADALAJARA	593	1,460	15

14	8	41	GUADALAJARA	594	700	7
14	8	41	GUADALAJARA	595	646	6
14	8	41	GUADALAJARA	596	685	7
14	8	41	GUADALAJARA	597	712	7
14	8	41	GUADALAJARA	598	554	6
14	8	41	GUADALAJARA	599	940	9
14	8	41	GUADALAJARA	600	1,261	13
14	8	41	GUADALAJARA	601	1,113	11
14	8	41	GUADALAJARA	602	1,132	11
14	8	41	GUADALAJARA	603	822	8
14	8	41	GUADALAJARA	604	637	6
14	8	41	GUADALAJARA	605	763	8
14	8	41	GUADALAJARA	606	736	7
14	8	41	GUADALAJARA	607	721	7
14	8	41	GUADALAJARA	608	743	7
14	8	41	GUADALAJARA	609	1,030	10
14	8	41	GUADALAJARA	610	698	7
14	8	41	GUADALAJARA	611	871	9
14	8	41	GUADALAJARA	612	878	9
14	8	41	GUADALAJARA	613	910	9
14	8	41	GUADALAJARA	614	1,080	11
14	8	41	GUADALAJARA	615	548	5
14	8	41	GUADALAJARA	616	1,161	12
14	8	41	GUADALAJARA	617	785	8
14	8	41	GUADALAJARA	618	738	7
14	8	41	GUADALAJARA	619	500	5
14	8	41	GUADALAJARA	620	674	7
14	8	41	GUADALAJARA	621	860	9
14	8	41	GUADALAJARA	622	962	10
14	8	41	GUADALAJARA	623	698	7
14	8	41	GUADALAJARA	624	831	8
14	8	41	GUADALAJARA	625	534	5

14	8	41	GUADALAJARA	626	952	10
14	8	41	GUADALAJARA	627	840	8
14	8	41	GUADALAJARA	628	749	7
14	8	41	GUADALAJARA	629	565	6
14	8	41	GUADALAJARA	630	1,025	10
14	8	41	GUADALAJARA	631	1,192	12
14	8	41	GUADALAJARA	632	577	6
14	8	41	GUADALAJARA	670	917	9
14	8	41	GUADALAJARA	672	1,358	14
14	8	41	GUADALAJARA	673	1,309	13
14	8	41	GUADALAJARA	674	1,638	16
14	8	41	GUADALAJARA	675	1,250	13
14	8	41	GUADALAJARA	676	1,030	10
14	8	41	GUADALAJARA	677	1,166	12
14	8	41	GUADALAJARA	678	1,080	11
14	8	41	GUADALAJARA	679	1,373	14
14	8	41	GUADALAJARA	680	1,297	13
14	8	41	GUADALAJARA	681	1,050	11
14	8	41	GUADALAJARA	682	1,066	11
14	8	41	GUADALAJARA	683	1,447	14
14	8	41	GUADALAJARA	684	1,468	15
14	8	41	GUADALAJARA	736	1,649	16
14	8	41	GUADALAJARA	737	706	7
14	8	41	GUADALAJARA	738	923	9
14	8	41	GUADALAJARA	739	1,219	12
14	8	41	GUADALAJARA	751	1,634	16
14	8	41	GUADALAJARA	757	852	9
14	8	41	GUADALAJARA	758	1,008	10
14	8	41	GUADALAJARA	759	1,309	13
14	8	41	GUADALAJARA	760	1,161	12
14	8	41	GUADALAJARA	761	908	9
14	8	41	GUADALAJARA	762	1,109	11

14	8	41	GUADALAJARA	763	750	8
14	8	41	GUADALAJARA	764	613	6
14	8	41	GUADALAJARA	765	621	6
14	8	41	GUADALAJARA	766	1,259	13
14	8	41	GUADALAJARA	767	752	8
14	8	41	GUADALAJARA	768	684	7
14	8	41	GUADALAJARA	769	1,255	13
14	8	41	GUADALAJARA	770	901	9
14	8	41	GUADALAJARA	771	1,415	14
14	8	41	GUADALAJARA	772	831	8
14	8	41	GUADALAJARA	929	718	7
14	8	41	GUADALAJARA	930	321	3
14	8	41	GUADALAJARA	931	618	6
14	8	41	GUADALAJARA	932	924	9
14	8	41	GUADALAJARA	933	679	7
14	8	41	GUADALAJARA	935	955	10
14	8	41	GUADALAJARA	936	938	9
14	8	41	GUADALAJARA	937	1,049	10
14	8	41	GUADALAJARA	938	871	9
14	8	41	GUADALAJARA	957	735	7
14	8	41	GUADALAJARA	958	1,226	12
14	8	41	GUADALAJARA	959	825	8
14	8	41	GUADALAJARA	960	807	8
14	8	41	GUADALAJARA	961	834	8
14	8	41	GUADALAJARA	962	810	8
14	8	41	GUADALAJARA	963	768	8
14	8	41	GUADALAJARA	964	1,194	12
14	8	41	GUADALAJARA	975	1,052	11
14	8	41	GUADALAJARA	976	608	6
14	8	41	GUADALAJARA	1009	745	7
14	8	41	GUADALAJARA	1010	780	8
14	8	41	GUADALAJARA	1011	1,265	13

14	8	41	GUADALAJARA	1012	1,212	12
14	8	41	GUADALAJARA	1013	1,006	10
14	8	41	GUADALAJARA	1014	1,272	13
14	8	41	GUADALAJARA	1015	874	9
14	8	41	GUADALAJARA	1016	891	9
14	8	41	GUADALAJARA	1017	971	10
14	8	41	GUADALAJARA	1018	663	7
14	8	41	GUADALAJARA	1019	1,131	11
14	8	41	GUADALAJARA	1020	599	6
14	8	41	GUADALAJARA	1021	933	9
14	8	41	GUADALAJARA	1022	653	7
14	8	41	GUADALAJARA	1023	736	7
14	8	41	GUADALAJARA	1024	740	7
14	8	41	GUADALAJARA	1025	742	7
14	8	41	GUADALAJARA	1026	500	5
14	8	41	GUADALAJARA	1027	839	8
14	8	41	GUADALAJARA	1028	455	5
14	8	41	GUADALAJARA	1029	447	4
14	8	41	GUADALAJARA	1030	727	7
14	8	41	GUADALAJARA	1031	716	7
14	8	41	GUADALAJARA	1032	759	8
14	8	41	GUADALAJARA	1033	1,076	11
14	8	41	GUADALAJARA	1034	590	6
14	8	41	GUADALAJARA	1035	977	10
14	8	41	GUADALAJARA	1036	691	7
14	8	41	GUADALAJARA	1037	782	8
14	8	41	GUADALAJARA	1038	844	8
14	8	41	GUADALAJARA	1039	647	6
14	8	41	GUADALAJARA	1040	918	9
14	8	41	GUADALAJARA	1041	816	8
14	8	41	GUADALAJARA	1042	874	9
14	8	41	GUADALAJARA	1043	726	7

14	8	41	GUADALAJARA	1044	644	6
14	8	41	GUADALAJARA	1045	241	2
14	8	41	GUADALAJARA	1046	604	6
14	8	41	GUADALAJARA	1047	661	7
14	8	41	GUADALAJARA	1048	212	2
14	8	41	GUADALAJARA	1049	329	3
14	8	41	GUADALAJARA	1050	630	6
14	8	41	GUADALAJARA	1051	551	6
14	8	41	GUADALAJARA	1052	843	8
14	8	41	GUADALAJARA	1053	773	8
14	8	41	GUADALAJARA	1054	637	6
14	8	41	GUADALAJARA	1055	439	4
14	8	41	GUADALAJARA	1056	889	9
14	8	41	GUADALAJARA	1057	422	4
14	8	41	GUADALAJARA	1058	932	9
14	8	41	GUADALAJARA	1059	454	5
14	8	41	GUADALAJARA	1060	720	7
14	8	41	GUADALAJARA	1061	1,148	11
14	8	41	GUADALAJARA	1062	876	9
14	8	41	GUADALAJARA	1063	534	5
14	8	41	GUADALAJARA	1064	919	9
14	8	41	GUADALAJARA	1065	1,269	13
14	8	41	GUADALAJARA	1066	1,128	11
14	8	41	GUADALAJARA	1067	706	7
14	8	41	GUADALAJARA	1068	928	9
14	8	41	GUADALAJARA	1069	739	7
14	8	41	GUADALAJARA	1070	1,090	11
14	8	41	GUADALAJARA	1071	891	9
14	8	41	GUADALAJARA	1072	778	8
14	8	41	GUADALAJARA	1073	526	5
14	8	41	GUADALAJARA	1075	1,018	10
14	8	41	GUADALAJARA	1076	604	6

14	8	41	GUADALAJARA	1077	1,084	11
14	8	41	GUADALAJARA	1078	1,079	11
14	8	41	GUADALAJARA	1079	752	8
14	8	41	GUADALAJARA	1080	666	7
14	8	41	GUADALAJARA	1081	826	8
14	8	41	GUADALAJARA	1082	1,048	10
14	8	41	GUADALAJARA	1083	902	9
14	8	41	GUADALAJARA	1087	1,984	20
14	8	41	GUADALAJARA	1088	2,218	22
14	8	41	GUADALAJARA	1089	1,441	14
14	8	41	GUADALAJARA	1090	830	8
14	8	41	GUADALAJARA	1091	1,625	16
14	8	41	GUADALAJARA	1092	1,176	12
14	8	41	GUADALAJARA	1093	961	10
14	8	41	GUADALAJARA	1094	754	8
14	8	41	GUADALAJARA	1095	716	7
14	8	41	GUADALAJARA	1096	966	10
14	8	41	GUADALAJARA	1097	831	8
14	8	41	GUADALAJARA	1098	1,053	11
14	8	41	GUADALAJARA	1099	562	6
14	8	41	GUADALAJARA	1100	1,261	13
14	8	41	GUADALAJARA	1101	1,170	12
14	8	41	GUADALAJARA	1102	1,279	13
14	8	41	GUADALAJARA	1103	1,491	15
14	8	41	GUADALAJARA	1104	1,296	13
14	8	41	GUADALAJARA	1105	906	9
14	8	41	GUADALAJARA	1106	1,402	14
14	8	41	GUADALAJARA	1107	968	10
14	8	41	GUADALAJARA	1108	1,406	14
14	8	41	GUADALAJARA	1109	888	9
14	8	41	GUADALAJARA	1110	816	8
14	8	41	GUADALAJARA	1111	1,123	11

14	8	41	GUADALAJARA	1112	916	9
14	8	41	GUADALAJARA	1113	1,451	15
14	8	41	GUADALAJARA	1114	680	7
14	8	41	GUADALAJARA	1115	1,153	12
14	8	41	GUADALAJARA	1116	1,360	14
14	8	41	GUADALAJARA	1117	858	9
14	8	41	GUADALAJARA	1118	731	7
14	8	41	GUADALAJARA	1119	760	8
14	8	41	GUADALAJARA	1120	883	9
14	8	41	GUADALAJARA	1121	1,068	11
14	8	41	GUADALAJARA	1122	888	9
14	8	41	GUADALAJARA	1123	1,419	14
14	8	41	GUADALAJARA	1124	1,499	15
14	8	41	GUADALAJARA	1125	1,264	13
14	8	41	GUADALAJARA	1126	1,408	14
14	8	41	GUADALAJARA	1127	1,066	11
14	8	41	GUADALAJARA	1128	1,440	14
14	8	41	GUADALAJARA	1129	1,625	16
14	8	41	GUADALAJARA	1130	942	9
14	8	41	GUADALAJARA	1131	854	9
14	8	41	GUADALAJARA	1132	856	9
14	8	41	GUADALAJARA	1133	988	10
14	8	41	GUADALAJARA	1134	441	4
14	8	41	GUADALAJARA	1135	774	8
14	8	41	GUADALAJARA	1136	1,031	10
14	8	41	GUADALAJARA	1137	1,228	12
14	8	41	GUADALAJARA	1138	540	5
14	8	41	GUADALAJARA	1139	1,232	12
14	8	41	GUADALAJARA	1140	1,116	11
14	8	41	GUADALAJARA	1141	949	9
14	8	41	GUADALAJARA	1142	1,148	11
14	8	41	GUADALAJARA	1143	1,061	11

14	8	41	GUADALAJARA	1144	1,050	11
14	8	41	GUADALAJARA	1145	1,063	11
14	8	41	GUADALAJARA	1146	826	8
14	8	41	GUADALAJARA	1147	1,033	10
14	8	41	GUADALAJARA	1148	970	10
14	8	41	GUADALAJARA	1149	793	8
14	8	41	GUADALAJARA	1150	1,286	13
14	8	41	GUADALAJARA	1151	1,248	12
14	8	41	GUADALAJARA	1152	1,137	11
14	8	41	GUADALAJARA	1153	1,130	11
14	8	41	GUADALAJARA	1154	1,159	12
14	8	41	GUADALAJARA	1155	785	8
14	8	41	GUADALAJARA	1156	1,016	10
14	8	41	GUADALAJARA	1157	732	7
14	8	41	GUADALAJARA	1158	823	8
14	8	41	GUADALAJARA	1159	1,034	10
14	8	41	GUADALAJARA	1160	697	7
14	8	41	GUADALAJARA	1161	1,063	11
14	8	41	GUADALAJARA	1162	1,094	11
14	8	41	GUADALAJARA	1163	1,107	11
14	8	41	GUADALAJARA	1164	1,121	11
14	8	41	GUADALAJARA	1165	1,144	11
14	8	41	GUADALAJARA	1166	1,017	10
14	8	41	GUADALAJARA	1167	635	6
14	8	41	GUADALAJARA	1168	526	5
14	8	41	GUADALAJARA	1169	846	8
14	8	41	GUADALAJARA	1170	726	7
14	8	41	GUADALAJARA	1171	961	10
14	8	41	GUADALAJARA	1172	868	9
14	8	41	GUADALAJARA	1173	792	8
14	8	41	GUADALAJARA	1174	897	9
14	8	41	GUADALAJARA	1175	1,214	12

14	8	41	GUADALAJARA	1176	1,249	12
14	8	41	GUADALAJARA	1177	1,003	10
14	8	41	GUADALAJARA	1178	936	9
14	8	41	GUADALAJARA	1179	935	9
14	8	41	GUADALAJARA	1180	1,307	13
14	8	41	GUADALAJARA	1181	480	5
14	8	41	GUADALAJARA	1182	551	6
14	8	41	GUADALAJARA	1183	579	6
14	8	41	GUADALAJARA	1184	538	5
14	8	41	GUADALAJARA	1185	592	6
14	8	41	GUADALAJARA	1186	503	5
14	8	41	GUADALAJARA	1215	1,203	12
14	8	41	GUADALAJARA	1216	2,586	26
14	8	41	GUADALAJARA	1217	2,454	25
14	8	41	GUADALAJARA	1218	2,012	20
14	8	41	GUADALAJARA	1249	2,360	24
14	8	41	GUADALAJARA	1250	1,095	11
14	8	41	GUADALAJARA	1251	1,209	12
14	8	41	GUADALAJARA	1252	2,015	20
14	8	41	GUADALAJARA	1253	973	10
14	8	41	GUADALAJARA	1254	991	10
14	8	41	GUADALAJARA	1255	1,904	19
14	8	41	GUADALAJARA	1256	1,925	19
14	8	41	GUADALAJARA	1257	1,428	14
14	8	41	GUADALAJARA	1296	1,236	12
14	8	41	GUADALAJARA	1297	1,347	13
14	8	41	GUADALAJARA	1298	1,092	11
14	8	41	GUADALAJARA	1299	851	9
14	8	41	GUADALAJARA	1300	1,018	10
14	8	41	GUADALAJARA	1301	903	9
14	8	41	GUADALAJARA	1302	1,023	10
14	8	41	GUADALAJARA	1303	1,329	13

14	8	41	GUADALAJARA	1304	1,148	11
14	8	41	GUADALAJARA	1305	991	10
14	8	41	GUADALAJARA	1306	957	10
14	8	41	GUADALAJARA	1307	1,735	17
14	8	41	GUADALAJARA	1308	1,055	11
14	8	41	GUADALAJARA	1309	1,774	18
14	8	41	GUADALAJARA	1350	1,153	12
14	8	41	GUADALAJARA	1351	1,162	12
14	8	41	GUADALAJARA	1352	1,100	11
14	8	41	GUADALAJARA	1353	1,550	16
14	8	41	GUADALAJARA	1354	891	9
14	8	41	GUADALAJARA	1355	1,183	12
14	8	41	GUADALAJARA	1356	1,026	10
14	8	41	GUADALAJARA	1357	1,352	14
14	8	41	GUADALAJARA	1358	1,395	14
14	8	41	GUADALAJARA	1359	1,179	12
14	8	41	GUADALAJARA	1360	1,185	12
14	8	41	GUADALAJARA	1361	1,425	14
14	8	41	GUADALAJARA	1362	954	10
14	8	41	GUADALAJARA	1363	860	9
14	8	41	GUADALAJARA	3356	468	5
TOTAL POR DISTRITO					322,118	3221

Lista Nominal de Electores al 31 de agosto de 2020
Apoyo ciudadano equivalente al 1% de la lista nominal del Distrito 9.

ENTIDAD	DISTRITO LOCAL	MUNICIPIO	NOMBRE DEL MUNICIPIO	SECCION	LISTA NOMINAL	LISTA NOMINAL 1%
14	9	41	GUADALAJARA	633	1,086	11
14	9	41	GUADALAJARA	634	970	10
14	9	41	GUADALAJARA	635	1,178	12
14	9	41	GUADALAJARA	636	980	10
14	9	41	GUADALAJARA	637	1,951	20
14	9	41	GUADALAJARA	638	2,082	21
14	9	41	GUADALAJARA	639	1,091	11
14	9	41	GUADALAJARA	640	1,077	11
14	9	41	GUADALAJARA	641	1,483	15
14	9	41	GUADALAJARA	642	1,543	15
14	9	41	GUADALAJARA	643	1,342	13
14	9	41	GUADALAJARA	644	1,354	14
14	9	41	GUADALAJARA	645	1,730	17
14	9	41	GUADALAJARA	646	1,435	14
14	9	41	GUADALAJARA	647	1,830	18
14	9	41	GUADALAJARA	648	1,386	14
14	9	41	GUADALAJARA	649	1,509	15
14	9	41	GUADALAJARA	650	1,483	15
14	9	41	GUADALAJARA	651	1,382	14
14	9	41	GUADALAJARA	652	1,351	14
14	9	41	GUADALAJARA	654	1,109	11
14	9	41	GUADALAJARA	655	1,494	15
14	9	41	GUADALAJARA	656	926	9

14	9	41	GUADALAJARA	657	284	3
14	9	41	GUADALAJARA	658	366	4
14	9	41	GUADALAJARA	659	505	5
14	9	41	GUADALAJARA	660	1,091	11
14	9	41	GUADALAJARA	661	1,424	14
14	9	41	GUADALAJARA	662	1,102	11
14	9	41	GUADALAJARA	663	1,733	17
14	9	41	GUADALAJARA	664	1,865	19
14	9	41	GUADALAJARA	665	2,723	27
14	9	41	GUADALAJARA	666	2,018	20
14	9	41	GUADALAJARA	667	1,436	14
14	9	41	GUADALAJARA	668	1,221	12
14	9	41	GUADALAJARA	669	1,640	16
14	9	41	GUADALAJARA	671	912	9
14	9	41	GUADALAJARA	685	1,476	15
14	9	41	GUADALAJARA	688	1,131	11
14	9	41	GUADALAJARA	689	756	8
14	9	41	GUADALAJARA	690	1,107	11
14	9	41	GUADALAJARA	693	1,123	11
14	9	41	GUADALAJARA	694	1,128	11
14	9	41	GUADALAJARA	698	1,190	12
14	9	41	GUADALAJARA	702	1,295	13
14	9	41	GUADALAJARA	703	1,233	12
14	9	41	GUADALAJARA	705	1,289	13
14	9	41	GUADALAJARA	1187	2,638	26
14	9	41	GUADALAJARA	1188	2,006	20
14	9	41	GUADALAJARA	1189	1,812	18
14	9	41	GUADALAJARA	1190	1,290	13
14	9	41	GUADALAJARA	1191	1,378	14
14	9	41	GUADALAJARA	1192	2,354	24
14	9	41	GUADALAJARA	1193	6,252	63

14	9	41	GUADALAJARA	1194	3,808	38
14	9	41	GUADALAJARA	1195	1,409	14
14	9	41	GUADALAJARA	1196	2,920	29
14	9	41	GUADALAJARA	1197	3,517	35
14	9	41	GUADALAJARA	1198	2,327	23
14	9	41	GUADALAJARA	1199	1,414	14
14	9	41	GUADALAJARA	1200	2,864	29
14	9	41	GUADALAJARA	1201	1,975	20
14	9	41	GUADALAJARA	1202	1,378	14
14	9	41	GUADALAJARA	1203	1,191	12
14	9	41	GUADALAJARA	1204	2,042	20
14	9	41	GUADALAJARA	1205	2,068	21
14	9	41	GUADALAJARA	1206	2,084	21
14	9	41	GUADALAJARA	1207	2,584	26
14	9	41	GUADALAJARA	1208	2,118	21
14	9	41	GUADALAJARA	1209	2,428	24
14	9	41	GUADALAJARA	1210	1,244	12
14	9	41	GUADALAJARA	1211	1,380	14
14	9	41	GUADALAJARA	1212	909	9
14	9	41	GUADALAJARA	1213	2,322	23
14	9	41	GUADALAJARA	1214	1,579	16
14	9	41	GUADALAJARA	1219	2,284	23
14	9	41	GUADALAJARA	1220	1,839	18
14	9	41	GUADALAJARA	1221	1,424	14
14	9	41	GUADALAJARA	1222	951	10
14	9	41	GUADALAJARA	1223	1,287	13
14	9	41	GUADALAJARA	1224	4,206	42
14	9	41	GUADALAJARA	1225	1,140	11
14	9	41	GUADALAJARA	1226	911	9
14	9	41	GUADALAJARA	1227	1,853	19
14	9	41	GUADALAJARA	1228	1,246	12

14	9	41	GUADALAJARA	1229	1,240	12
14	9	41	GUADALAJARA	1230	1,177	12
14	9	41	GUADALAJARA	1231	974	10
14	9	41	GUADALAJARA	1232	895	9
14	9	41	GUADALAJARA	1233	2,369	24
14	9	41	GUADALAJARA	1234	1,876	19
14	9	41	GUADALAJARA	1235	1,802	18
14	9	41	GUADALAJARA	1236	1,729	17
14	9	41	GUADALAJARA	1237	1,679	17
14	9	41	GUADALAJARA	1238	2,335	23
14	9	41	GUADALAJARA	1239	1,650	17
14	9	41	GUADALAJARA	1240	1,277	13
14	9	41	GUADALAJARA	1241	1,192	12
14	9	41	GUADALAJARA	1242	3,280	33
14	9	41	GUADALAJARA	1243	2,007	20
14	9	41	GUADALAJARA	1244	2,012	20
14	9	41	GUADALAJARA	1245	1,276	13
14	9	41	GUADALAJARA	1246	1,128	11
14	9	41	GUADALAJARA	1247	3,101	31
14	9	41	GUADALAJARA	1248	2,041	20
14	9	41	GUADALAJARA	1258	651	7
14	9	41	GUADALAJARA	1259	408	4
14	9	41	GUADALAJARA	1260	1,238	12
14	9	41	GUADALAJARA	1261	2,346	23
14	9	41	GUADALAJARA	1262	1,927	19
14	9	41	GUADALAJARA	1263	1,031	10
14	9	41	GUADALAJARA	1264	926	9
14	9	41	GUADALAJARA	1265	1,409	14
14	9	41	GUADALAJARA	1266	1,186	12
14	9	41	GUADALAJARA	1267	2,071	21
14	9	41	GUADALAJARA	1268	1,614	16

14	9	41	GUADALAJARA	1269	1,408	14
14	9	41	GUADALAJARA	1270	1,763	18
14	9	41	GUADALAJARA	1271	1,722	17
14	9	41	GUADALAJARA	1272	1,714	17
14	9	41	GUADALAJARA	1273	1,838	18
14	9	41	GUADALAJARA	1274	1,643	16
14	9	41	GUADALAJARA	1275	1,377	14
14	9	41	GUADALAJARA	1276	1,204	12
14	9	41	GUADALAJARA	1277	1,462	15
14	9	41	GUADALAJARA	1278	1,942	19
14	9	41	GUADALAJARA	1279	1,301	13
14	9	41	GUADALAJARA	1280	1,586	16
14	9	41	GUADALAJARA	1281	1,091	11
14	9	41	GUADALAJARA	1282	819	8
14	9	41	GUADALAJARA	1283	1,638	16
14	9	41	GUADALAJARA	1284	996	10
14	9	41	GUADALAJARA	1285	950	10
14	9	41	GUADALAJARA	1286	1,073	11
14	9	41	GUADALAJARA	1287	1,075	11
14	9	41	GUADALAJARA	1288	1,656	17
14	9	41	GUADALAJARA	1289	1,377	14
14	9	41	GUADALAJARA	1290	1,069	11
14	9	41	GUADALAJARA	1291	1,324	13
14	9	41	GUADALAJARA	1292	1,609	16
14	9	41	GUADALAJARA	1293	1,677	17
14	9	41	GUADALAJARA	1294	989	10
14	9	41	GUADALAJARA	1295	919	9
14	9	41	GUADALAJARA	1310	1,616	16
14	9	41	GUADALAJARA	1311	1,035	10
14	9	41	GUADALAJARA	1312	892	9
14	9	41	GUADALAJARA	1313	988	10

14	9	41	GUADALAJARA	1314	778	8
14	9	41	GUADALAJARA	1315	1,387	14
14	9	41	GUADALAJARA	1316	968	10
14	9	41	GUADALAJARA	1317	1,196	12
14	9	41	GUADALAJARA	1318	1,583	16
14	9	41	GUADALAJARA	1319	1,514	15
14	9	41	GUADALAJARA	1320	1,387	14
14	9	41	GUADALAJARA	1321	1,063	11
14	9	41	GUADALAJARA	1322	896	9
14	9	41	GUADALAJARA	1323	1,037	10
14	9	41	GUADALAJARA	1324	989	10
14	9	41	GUADALAJARA	1325	1,292	13
14	9	41	GUADALAJARA	1326	1,258	13
14	9	41	GUADALAJARA	1327	2,219	22
14	9	41	GUADALAJARA	1328	2,621	26
14	9	41	GUADALAJARA	1329	1,520	15
14	9	41	GUADALAJARA	1330	2,217	22
14	9	41	GUADALAJARA	1331	4,030	40
14	9	41	GUADALAJARA	1332	2,599	26
14	9	41	GUADALAJARA	1333	2,782	28
14	9	41	GUADALAJARA	1334	1,514	15
14	9	41	GUADALAJARA	1335	1,525	15
14	9	41	GUADALAJARA	1336	2,462	25
14	9	41	GUADALAJARA	1337	1,379	14
14	9	41	GUADALAJARA	1338	1,093	11
14	9	41	GUADALAJARA	1339	1,378	14
14	9	41	GUADALAJARA	1340	1,646	16
14	9	41	GUADALAJARA	1341	1,463	15
14	9	41	GUADALAJARA	1342	1,419	14
14	9	41	GUADALAJARA	1343	1,467	15
14	9	41	GUADALAJARA	1344	1,606	16

14	9	41	GUADALAJARA	1345	1,787	18
14	9	41	GUADALAJARA	1346	1,527	15
14	9	41	GUADALAJARA	1347	1,728	17
14	9	41	GUADALAJARA	1348	1,234	12
14	9	41	GUADALAJARA	1349	1,197	12
14	9	41	GUADALAJARA	1364	1,408	14
14	9	41	GUADALAJARA	1365	1,474	15
14	9	41	GUADALAJARA	1366	1,015	10
14	9	41	GUADALAJARA	1367	717	7
14	9	41	GUADALAJARA	1368	1,235	12
14	9	41	GUADALAJARA	1369	898	9
14	9	41	GUADALAJARA	1370	1,040	10
14	9	41	GUADALAJARA	1371	1,981	20
14	9	41	GUADALAJARA	1372	1,336	13
14	9	41	GUADALAJARA	1373	1,752	18
TOTAL POR DISTRITO				302,469	3025	

Lista Nominal de Electores al 31 de agosto de 2020
Apoyo ciudadano equivalente al 1% de la lista nominal del Distrito 10.

ENTIDAD	DISTRITO LOCAL	MUNICIPIO	NOMBRE DEL MUNICIPIO	SECCION	LISTA NOMINAL	LISTA NOMINAL 1%
14	10	120	ZAPOPAN	3067	3,114	31
14	10	120	ZAPOPAN	3077	2,538	25
14	10	120	ZAPOPAN	3078	2,159	22
14	10	120	ZAPOPAN	3079	3,245	32
14	10	120	ZAPOPAN	3080	2,743	27
14	10	120	ZAPOPAN	3081	1,755	18
14	10	120	ZAPOPAN	3082	2,144	21
14	10	120	ZAPOPAN	3083	2,027	20
14	10	120	ZAPOPAN	3084	1,493	15
14	10	120	ZAPOPAN	3085	1,601	16
14	10	120	ZAPOPAN	3086	8,505	85
14	10	120	ZAPOPAN	3087	9,295	93
14	10	120	ZAPOPAN	3088	1,362	14
14	10	120	ZAPOPAN	3089	942	9
14	10	120	ZAPOPAN	3090	1,560	16
14	10	120	ZAPOPAN	3091	1,788	18
14	10	120	ZAPOPAN	3092	1,759	18
14	10	120	ZAPOPAN	3093	1,658	17
14	10	120	ZAPOPAN	3094	2,029	20
14	10	120	ZAPOPAN	3095	2,081	21
14	10	120	ZAPOPAN	3096	1,443	14
14	10	120	ZAPOPAN	3097	3,486	35
14	10	120	ZAPOPAN	3098	2,152	22

14	10	120	ZAPOPAN	3099	4,021	40
14	10	120	ZAPOPAN	3100	3,030	30
14	10	120	ZAPOPAN	3101	1,985	20
14	10	120	ZAPOPAN	3102	1,420	14
14	10	120	ZAPOPAN	3103	2,751	28
14	10	120	ZAPOPAN	3104	2,081	21
14	10	120	ZAPOPAN	3105	2,723	27
14	10	120	ZAPOPAN	3106	2,161	22
14	10	120	ZAPOPAN	3107	1,703	17
14	10	120	ZAPOPAN	3108	1,481	15
14	10	120	ZAPOPAN	3109	1,057	11
14	10	120	ZAPOPAN	3110	2,153	22
14	10	120	ZAPOPAN	3111	7,844	78
14	10	120	ZAPOPAN	3112	3,542	35
14	10	120	ZAPOPAN	3113	4,278	43
14	10	120	ZAPOPAN	3114	7,996	80
14	10	120	ZAPOPAN	3115	2,042	20
14	10	120	ZAPOPAN	3119	5,771	58
14	10	120	ZAPOPAN	3120	4,553	46
14	10	120	ZAPOPAN	3121	4,975	50
14	10	120	ZAPOPAN	3122	5,827	58
14	10	120	ZAPOPAN	3123	1,527	15
14	10	120	ZAPOPAN	3124	2,017	20
14	10	120	ZAPOPAN	3125	1,899	19
14	10	120	ZAPOPAN	3126	5,365	54
14	10	120	ZAPOPAN	3127	1,223	12
14	10	120	ZAPOPAN	3128	1,300	13
14	10	120	ZAPOPAN	3129	2,874	29
14	10	120	ZAPOPAN	3130	2,099	21
14	10	120	ZAPOPAN	3131	1,528	15
14	10	120	ZAPOPAN	3132	3,898	39

14	10	120	ZAPOPAN	3133	2,284	23
14	10	120	ZAPOPAN	3134	1,251	13
14	10	120	ZAPOPAN	3135	1,425	14
14	10	120	ZAPOPAN	3136	1,131	11
14	10	120	ZAPOPAN	3137	1,359	14
14	10	120	ZAPOPAN	3138	1,224	12
14	10	120	ZAPOPAN	3139	1,367	14
14	10	120	ZAPOPAN	3140	1,272	13
14	10	120	ZAPOPAN	3141	1,220	12
14	10	120	ZAPOPAN	3142	1,013	10
14	10	120	ZAPOPAN	3143	1,409	14
14	10	120	ZAPOPAN	3147	4,889	49
14	10	120	ZAPOPAN	3148	2,568	26
14	10	120	ZAPOPAN	3149	2,391	24
14	10	120	ZAPOPAN	3150	1,989	20
14	10	120	ZAPOPAN	3151	3,960	40
14	10	120	ZAPOPAN	3152	11,475	115
14	10	120	ZAPOPAN	3153	5,393	54
14	10	120	ZAPOPAN	3155	4,972	50
14	10	120	ZAPOPAN	3156	3,818	38
14	10	120	ZAPOPAN	3157	5,444	54
14	10	120	ZAPOPAN	3158	4,904	49
14	10	120	ZAPOPAN	3159	4,237	42
14	10	120	ZAPOPAN	3160	3,463	35
14	10	120	ZAPOPAN	3161	3,122	31
14	10	120	ZAPOPAN	3162	1,942	19
14	10	120	ZAPOPAN	3163	2,030	20
14	10	120	ZAPOPAN	3164	1,119	11
14	10	120	ZAPOPAN	3165	928	9
14	10	120	ZAPOPAN	3213	4,963	50
14	10	120	ZAPOPAN	3214	3,145	31

14	10	120	ZAPOPAN	3235	5,549	55
14	10	120	ZAPOPAN	3236	2,253	23
14	10	120	ZAPOPAN	3237	1,888	19
14	10	120	ZAPOPAN	3529	668	7
14	10	120	ZAPOPAN	3530	865	9
14	10	120	ZAPOPAN	3531	996	10
14	10	120	ZAPOPAN	3532	953	10
14	10	120	ZAPOPAN	3533	1,148	11
14	10	120	ZAPOPAN	3534	933	9
14	10	120	ZAPOPAN	3535	1,041	10
14	10	120	ZAPOPAN	3536	1,107	11
14	10	120	ZAPOPAN	3537	863	9
14	10	120	ZAPOPAN	3538	974	10
14	10	120	ZAPOPAN	3539	1,071	11
14	10	120	ZAPOPAN	3540	1,083	11
14	10	120	ZAPOPAN	3541	1,053	11
14	10	120	ZAPOPAN	3542	1,081	11
14	10	120	ZAPOPAN	3543	998	10
14	10	120	ZAPOPAN	3544	999	10
14	10	120	ZAPOPAN	3545	1,012	10
14	10	120	ZAPOPAN	3546	595	6
14	10	120	ZAPOPAN	3547	979	10
14	10	120	ZAPOPAN	3548	900	9
14	10	120	ZAPOPAN	3634	2,921	29
14	10	120	ZAPOPAN	3635	2,824	28
14	10	120	ZAPOPAN	3636	2,137	21
14	10	120	ZAPOPAN	3637	2,282	23
14	10	120	ZAPOPAN	3638	1,452	15
14	10	120	ZAPOPAN	3639	577	6
14	10	120	ZAPOPAN	3640	2,820	28
14	10	120	ZAPOPAN	3641	1,921	19

14	10	120	ZAPOPAN	3642	1,242	12
14	10	120	ZAPOPAN	3643	1,995	20
14	10	120	ZAPOPAN	3644	665	7
TOTAL POR DISTRITO					299,555	2,996

Lista Nominal de Electores al 31 de agosto de 2020
Apoyo ciudadano equivalente al 1% de la lista nominal del Distrito 11.

ENTIDAD	DISTRITO LOCAL	MUNICIPIO	NOMBRE DEL MUNICIPIO	SECCION	LISTA NOMINAL	LISTA NOMINAL 1%
14	11	41	GUADALAJARA	653	2,032	20
14	11	41	GUADALAJARA	686	1,134	11
14	11	41	GUADALAJARA	687	1,260	13
14	11	41	GUADALAJARA	691	1,294	13
14	11	41	GUADALAJARA	692	1,384	14
14	11	41	GUADALAJARA	695	1,489	15
14	11	41	GUADALAJARA	696	1,716	17
14	11	41	GUADALAJARA	697	1,348	13
14	11	41	GUADALAJARA	699	1,475	15
14	11	41	GUADALAJARA	700	1,352	14
14	11	41	GUADALAJARA	701	1,660	17
14	11	41	GUADALAJARA	704	1,616	16
14	11	41	GUADALAJARA	706	1,881	19
14	11	41	GUADALAJARA	707	980	10
14	11	41	GUADALAJARA	708	1,045	10
14	11	41	GUADALAJARA	709	939	9
14	11	41	GUADALAJARA	710	2,134	21
14	11	41	GUADALAJARA	711	1,448	14
14	11	41	GUADALAJARA	712	4,201	42
14	11	41	GUADALAJARA	713	1,065	11
14	11	41	GUADALAJARA	714	977	10
14	11	41	GUADALAJARA	715	895	9

14	11	41	GUADALAJARA	716	1,447	14
14	11	41	GUADALAJARA	717	1,370	14
14	11	41	GUADALAJARA	718	1,260	13
14	11	41	GUADALAJARA	719	929	9
14	11	41	GUADALAJARA	720	1,438	14
14	11	41	GUADALAJARA	721	1,212	12
14	11	41	GUADALAJARA	722	1,183	12
14	11	41	GUADALAJARA	723	1,534	15
14	11	41	GUADALAJARA	724	1,763	18
14	11	41	GUADALAJARA	725	1,612	16
14	11	41	GUADALAJARA	726	1,432	14
14	11	41	GUADALAJARA	727	1,671	17
14	11	41	GUADALAJARA	728	1,538	15
14	11	41	GUADALAJARA	729	1,226	12
14	11	41	GUADALAJARA	730	1,889	19
14	11	41	GUADALAJARA	731	1,498	15
14	11	41	GUADALAJARA	732	854	9
14	11	41	GUADALAJARA	733	748	7
14	11	41	GUADALAJARA	734	1,038	10
14	11	41	GUADALAJARA	735	963	10
14	11	41	GUADALAJARA	740	911	9
14	11	41	GUADALAJARA	741	1,124	11
14	11	41	GUADALAJARA	742	846	8
14	11	41	GUADALAJARA	743	1,101	11
14	11	41	GUADALAJARA	744	1,152	12
14	11	41	GUADALAJARA	745	893	9
14	11	41	GUADALAJARA	746	724	7
14	11	41	GUADALAJARA	747	778	8
14	11	41	GUADALAJARA	748	1,643	16
14	11	41	GUADALAJARA	749	1,397	14
14	11	41	GUADALAJARA	750	1,611	16

14	11	41	GUADALAJARA	752	1,314	13
14	11	41	GUADALAJARA	753	958	10
14	11	41	GUADALAJARA	754	735	7
14	11	41	GUADALAJARA	755	1,060	11
14	11	41	GUADALAJARA	756	1,545	15
14	11	41	GUADALAJARA	939	983	10
14	11	41	GUADALAJARA	940	1,094	11
14	11	41	GUADALAJARA	941	1,240	12
14	11	41	GUADALAJARA	942	1,152	12
14	11	41	GUADALAJARA	943	697	7
14	11	41	GUADALAJARA	944	642	6
14	11	41	GUADALAJARA	945	1,003	10
14	11	41	GUADALAJARA	946	714	7
14	11	41	GUADALAJARA	947	652	7
14	11	41	GUADALAJARA	948	462	5
14	11	41	GUADALAJARA	949	857	9
14	11	41	GUADALAJARA	950	1,077	11
14	11	41	GUADALAJARA	951	611	6
14	11	41	GUADALAJARA	952	705	7
14	11	41	GUADALAJARA	953	712	7
14	11	41	GUADALAJARA	954	784	8
14	11	41	GUADALAJARA	955	784	8
14	11	41	GUADALAJARA	956	782	8
14	11	41	GUADALAJARA	965	798	8
14	11	41	GUADALAJARA	966	780	8
14	11	41	GUADALAJARA	1374	844	8
14	11	41	GUADALAJARA	1375	889	9
14	11	41	GUADALAJARA	1376	1,211	12
14	11	41	GUADALAJARA	1377	1,095	11
14	11	41	GUADALAJARA	1378	2,560	26
14	11	41	GUADALAJARA	1379	1,667	17

14	11	41	GUADALAJARA	1380	2,744	27
14	11	41	GUADALAJARA	1381	1,243	12
14	11	41	GUADALAJARA	1382	1,169	12
14	11	41	GUADALAJARA	1383	1,344	13
14	11	41	GUADALAJARA	1384	1,221	12
14	11	41	GUADALAJARA	1385	2,034	20
14	11	41	GUADALAJARA	1386	1,175	12
14	11	41	GUADALAJARA	1387	2,064	21
14	11	41	GUADALAJARA	1388	1,069	11
14	11	41	GUADALAJARA	1389	2,113	21
14	11	41	GUADALAJARA	1390	1,274	13
14	11	41	GUADALAJARA	1391	1,270	13
14	11	41	GUADALAJARA	1392	1,274	13
14	11	41	GUADALAJARA	1393	1,284	13
14	11	41	GUADALAJARA	1394	1,215	12
14	11	41	GUADALAJARA	1395	1,542	15
14	11	41	GUADALAJARA	1396	1,242	12
14	11	41	GUADALAJARA	1397	2,363	24
14	11	41	GUADALAJARA	1398	1,041	10
14	11	41	GUADALAJARA	1399	1,237	12
14	11	41	GUADALAJARA	1400	1,523	15
14	11	41	GUADALAJARA	1401	1,571	16
14	11	41	GUADALAJARA	1402	1,526	15
14	11	41	GUADALAJARA	1403	1,699	17
14	11	41	GUADALAJARA	1404	1,061	11
14	11	41	GUADALAJARA	1405	994	10
14	11	41	GUADALAJARA	1406	1,071	11
14	11	41	GUADALAJARA	1407	1,549	15
14	11	41	GUADALAJARA	1408	1,464	15
14	11	41	GUADALAJARA	1409	1,443	14
14	11	41	GUADALAJARA	1410	1,086	11

14	11	41	GUADALAJARA	1411	1,386	14
14	11	41	GUADALAJARA	1412	1,381	14
14	11	41	GUADALAJARA	1413	1,774	18
14	11	41	GUADALAJARA	1414	1,190	12
14	11	41	GUADALAJARA	1415	1,374	14
14	11	41	GUADALAJARA	1416	1,817	18
14	11	41	GUADALAJARA	1417	1,728	17
14	11	41	GUADALAJARA	1418	975	10
14	11	41	GUADALAJARA	1419	1,015	10
14	11	41	GUADALAJARA	1420	1,014	10
14	11	41	GUADALAJARA	1421	1,097	11
14	11	41	GUADALAJARA	1422	2,095	21
14	11	41	GUADALAJARA	1423	1,137	11
14	11	41	GUADALAJARA	1424	1,826	18
14	11	41	GUADALAJARA	1425	1,516	15
14	11	41	GUADALAJARA	1426	1,158	12
14	11	41	GUADALAJARA	1427	1,451	15
14	11	41	GUADALAJARA	1428	1,426	14
14	11	41	GUADALAJARA	1429	998	10
14	11	41	GUADALAJARA	1430	1,167	12
14	11	41	GUADALAJARA	1431	2,133	21
14	11	41	GUADALAJARA	1432	1,041	10
14	11	41	GUADALAJARA	1433	1,358	14
14	11	41	GUADALAJARA	1434	1,327	13
14	11	41	GUADALAJARA	1435	2,831	28
14	11	41	GUADALAJARA	1436	2,209	22
14	11	41	GUADALAJARA	1437	900	9
14	11	41	GUADALAJARA	1438	887	9
14	11	41	GUADALAJARA	1439	829	8
14	11	41	GUADALAJARA	1440	979	10
14	11	41	GUADALAJARA	1441	961	10

14	11	41	GUADALAJARA	1442	910	9
14	11	41	GUADALAJARA	1443	663	7
14	11	41	GUADALAJARA	1444	766	8
14	11	41	GUADALAJARA	1445	648	6
14	11	41	GUADALAJARA	1446	900	9
14	11	41	GUADALAJARA	1447	1,063	11
14	11	41	GUADALAJARA	1448	1,909	19
14	11	41	GUADALAJARA	1449	1,303	13
14	11	41	GUADALAJARA	1450	1,841	18
14	11	41	GUADALAJARA	1451	1,339	13
14	11	41	GUADALAJARA	1452	1,593	16
14	11	41	GUADALAJARA	1453	1,660	17
14	11	41	GUADALAJARA	1454	1,894	19
14	11	41	GUADALAJARA	1455	1,800	18
14	11	41	GUADALAJARA	1456	1,831	18
14	11	41	GUADALAJARA	1457	1,144	11
14	11	41	GUADALAJARA	1458	1,482	15
14	11	41	GUADALAJARA	1459	2,053	21
14	11	41	GUADALAJARA	1460	1,310	13
14	11	41	GUADALAJARA	1461	1,385	14
14	11	41	GUADALAJARA	1462	1,205	12
14	11	41	GUADALAJARA	1463	907	9
14	11	41	GUADALAJARA	1464	1,172	12
14	11	41	GUADALAJARA	1465	1,679	17
14	11	41	GUADALAJARA	1466	1,748	17
14	11	41	GUADALAJARA	1467	1,542	15
14	11	41	GUADALAJARA	1468	1,396	14
14	11	41	GUADALAJARA	1469	1,448	14
14	11	41	GUADALAJARA	1470	1,533	15
14	11	41	GUADALAJARA	1471	1,696	17
14	11	41	GUADALAJARA	1472	1,511	15

14	11	41	GUADALAJARA	1473	1,873	19
14	11	41	GUADALAJARA	1474	2,186	22
14	11	41	GUADALAJARA	1475	1,583	16
14	11	41	GUADALAJARA	1476	1,735	17
14	11	41	GUADALAJARA	1477	1,882	19
14	11	41	GUADALAJARA	1478	1,282	13
14	11	41	GUADALAJARA	1479	1,435	14
14	11	41	GUADALAJARA	1480	1,363	14
14	11	41	GUADALAJARA	1481	1,599	16
14	11	41	GUADALAJARA	1482	1,570	16
14	11	41	GUADALAJARA	1483	1,780	18
14	11	41	GUADALAJARA	1484	5,391	54
14	11	41	GUADALAJARA	1485	809	8
14	11	41	GUADALAJARA	1486	1,466	15
14	11	41	GUADALAJARA	1487	1,042	10
14	11	41	GUADALAJARA	1488	906	9
14	11	41	GUADALAJARA	1489	838	8
14	11	41	GUADALAJARA	1490	1,172	12
14	11	41	GUADALAJARA	1491	939	9
14	11	41	GUADALAJARA	1492	1,189	12
14	11	41	GUADALAJARA	1493	1,102	11
14	11	41	GUADALAJARA	1494	1,052	11
14	11	41	GUADALAJARA	1495	1,222	12
14	11	41	GUADALAJARA	1496	819	8
14	11	41	GUADALAJARA	1497	1,262	13
14	11	41	GUADALAJARA	1498	1,785	18
14	11	41	GUADALAJARA	1499	1,464	15
14	11	41	GUADALAJARA	1500	1,057	11
14	11	41	GUADALAJARA	1501	1,158	12
14	11	41	GUADALAJARA	1502	1,180	12
14	11	41	GUADALAJARA	1503	2,314	23

14	11	41	GUADALAJARA	1504	2,305	23
14	11	41	GUADALAJARA	1505	1,642	16
14	11	41	GUADALAJARA	1506	1,246	12
14	11	41	GUADALAJARA	1507	1,269	13
14	11	41	GUADALAJARA	1508	964	10
14	11	41	GUADALAJARA	1509	1,231	12
14	11	41	GUADALAJARA	1510	937	9
14	11	41	GUADALAJARA	1511	1,239	12
14	11	41	GUADALAJARA	1512	997	10
14	11	41	GUADALAJARA	1513	1,079	11
14	11	41	GUADALAJARA	1514	1,757	18
14	11	41	GUADALAJARA	1515	1,356	14
14	11	41	GUADALAJARA	1516	1,123	11
14	11	41	GUADALAJARA	1517	1,855	19
14	11	41	GUADALAJARA	1518	1,287	13
14	11	41	GUADALAJARA	1519	1,179	12
14	11	41	GUADALAJARA	1520	1,171	12
14	11	41	GUADALAJARA	1521	1,174	12
14	11	41	GUADALAJARA	1522	963	10
14	11	41	GUADALAJARA	1523	1,171	12
14	11	41	GUADALAJARA	1524	932	9
14	11	41	GUADALAJARA	1525	1,084	11
TOTAL POR DISTRITO					308,149	3081

Lista Nominal de Electores al 31 de agosto de 2020
Apoyo ciudadano equivalente al 1% de la lista nominal del Distrito 12.

ENTIDAD	DISTRITO LOCAL	MUNICIPIO	NOMBRE DEL MUNICIPIO	SECCION	LISTA NOMINAL	LISTA NOMINAL 1%
14	12	98	TLAJOMULCO DE ZUÑIGA	2438	2,333	23
14	12	98	TLAJOMULCO DE ZUÑIGA	2439	3,062	31
14	12	98	TLAJOMULCO DE ZUÑIGA	2440	1,647	16
14	12	98	TLAJOMULCO DE ZUÑIGA	2441	1,236	12
14	12	98	TLAJOMULCO DE ZUÑIGA	2442	1,821	18
14	12	98	TLAJOMULCO DE ZUÑIGA	2443	1,882	19
14	12	98	TLAJOMULCO DE ZUÑIGA	2445	7,085	71
14	12	98	TLAJOMULCO DE ZUÑIGA	2446	6,749	67
14	12	98	TLAJOMULCO DE ZUÑIGA	2448	2,586	26
14	12	98	TLAJOMULCO DE ZUÑIGA	2449	3,875	39
14	12	98	TLAJOMULCO DE ZUÑIGA	2450	3,538	35
14	12	98	TLAJOMULCO DE ZUÑIGA	2452	4,704	47
14	12	98	TLAJOMULCO DE ZUÑIGA	2453	8,860	89
14	12	98	TLAJOMULCO DE ZUÑIGA	2454	3,889	39
14	12	98	TLAJOMULCO DE ZUÑIGA	2455	11,731	117
14	12	98	TLAJOMULCO DE ZUÑIGA	2456	2,944	29
14	12	98	TLAJOMULCO DE ZUÑIGA	2457	2,044	20
14	12	98	TLAJOMULCO DE ZUÑIGA	2458	2,935	29
14	12	98	TLAJOMULCO DE ZUÑIGA	2459	2,709	27
14	12	98	TLAJOMULCO DE ZUÑIGA	2460	3,215	32
14	12	98	TLAJOMULCO DE ZUÑIGA	2461	1,853	19
14	12	98	TLAJOMULCO DE ZUÑIGA	2463	3,266	33
14	12	98	TLAJOMULCO DE ZUÑIGA	2464	3,001	30
14	12	98	TLAJOMULCO DE ZUÑIGA	2466	2,191	22

14	12	98	TLAJOMULCO DE ZUÑIGA	2467	8,083	81
14	12	98	TLAJOMULCO DE ZUÑIGA	2468	5,149	51
14	12	98	TLAJOMULCO DE ZUÑIGA	2469	4,414	44
14	12	98	TLAJOMULCO DE ZUÑIGA	2470	2,202	22
14	12	98	TLAJOMULCO DE ZUÑIGA	2471	1,814	18
14	12	98	TLAJOMULCO DE ZUÑIGA	2472	3,604	36
14	12	98	TLAJOMULCO DE ZUÑIGA	3388	947	9
14	12	98	TLAJOMULCO DE ZUÑIGA	3389	2,653	27
14	12	98	TLAJOMULCO DE ZUÑIGA	3390	1,057	11
14	12	98	TLAJOMULCO DE ZUÑIGA	3391	1,662	17
14	12	98	TLAJOMULCO DE ZUÑIGA	3392	3,085	31
14	12	98	TLAJOMULCO DE ZUÑIGA	3393	2,825	28
14	12	98	TLAJOMULCO DE ZUÑIGA	3394	2,545	25
14	12	98	TLAJOMULCO DE ZUÑIGA	3395	1,512	15
14	12	98	TLAJOMULCO DE ZUÑIGA	3396	1,443	14
14	12	98	TLAJOMULCO DE ZUÑIGA	3397	1,492	15
14	12	98	TLAJOMULCO DE ZUÑIGA	3398	1,974	20
14	12	98	TLAJOMULCO DE ZUÑIGA	3399	2,019	20
14	12	98	TLAJOMULCO DE ZUÑIGA	3400	1,410	14
14	12	98	TLAJOMULCO DE ZUÑIGA	3401	1,412	14
14	12	98	TLAJOMULCO DE ZUÑIGA	3402	1,351	14
14	12	98	TLAJOMULCO DE ZUÑIGA	3403	1,915	19
14	12	98	TLAJOMULCO DE ZUÑIGA	3404	1,314	13
14	12	98	TLAJOMULCO DE ZUÑIGA	3405	1,536	15
14	12	98	TLAJOMULCO DE ZUÑIGA	3406	1,750	18
14	12	98	TLAJOMULCO DE ZUÑIGA	3407	3,618	36
14	12	98	TLAJOMULCO DE ZUÑIGA	3408	1,726	17
14	12	98	TLAJOMULCO DE ZUÑIGA	3409	1,179	12
14	12	98	TLAJOMULCO DE ZUÑIGA	3410	1,541	15
14	12	98	TLAJOMULCO DE ZUÑIGA	3411	3,125	31
14	12	98	TLAJOMULCO DE ZUÑIGA	3412	2,719	27
14	12	98	TLAJOMULCO DE ZUÑIGA	3413	11,840	118

14	12	98	TLAJOMULCO DE ZUÑIGA	3414	2,509	25
14	12	98	TLAJOMULCO DE ZUÑIGA	3415	7,555	76
14	12	98	TLAJOMULCO DE ZUÑIGA	3416	7,903	79
14	12	98	TLAJOMULCO DE ZUÑIGA	3417	1,323	13
14	12	98	TLAJOMULCO DE ZUÑIGA	3418	1,963	20
14	12	98	TLAJOMULCO DE ZUÑIGA	3419	1,888	19
14	12	98	TLAJOMULCO DE ZUÑIGA	3420	3,134	31
14	12	98	TLAJOMULCO DE ZUÑIGA	3421	4,867	49
14	12	98	TLAJOMULCO DE ZUÑIGA	3422	2,216	22
14	12	98	TLAJOMULCO DE ZUÑIGA	3423	1,287	13
14	12	98	TLAJOMULCO DE ZUÑIGA	3424	1,532	15
14	12	98	TLAJOMULCO DE ZUÑIGA	3425	5,172	52
14	12	98	TLAJOMULCO DE ZUÑIGA	3426	267	3
14	12	98	TLAJOMULCO DE ZUÑIGA	3427	790	8
14	12	98	TLAJOMULCO DE ZUÑIGA	3428	1,809	18
14	12	98	TLAJOMULCO DE ZUÑIGA	3429	4,339	43
14	12	98	TLAJOMULCO DE ZUÑIGA	3430	833	8
14	12	98	TLAJOMULCO DE ZUÑIGA	3431	1,025	10
14	12	98	TLAJOMULCO DE ZUÑIGA	3432	633	6
14	12	98	TLAJOMULCO DE ZUÑIGA	3433	1,071	11
14	12	98	TLAJOMULCO DE ZUÑIGA	3434	1,119	11
14	12	98	TLAJOMULCO DE ZUÑIGA	3435	1,870	19
14	12	98	TLAJOMULCO DE ZUÑIGA	3436	2,287	23
14	12	98	TLAJOMULCO DE ZUÑIGA	3437	5,592	56
14	12	98	TLAJOMULCO DE ZUÑIGA	3438	1,863	19
14	12	98	TLAJOMULCO DE ZUÑIGA	3439	2,611	26
14	12	98	TLAJOMULCO DE ZUÑIGA	3440	3,050	31
14	12	98	TLAJOMULCO DE ZUÑIGA	3441	1,848	18
14	12	98	TLAJOMULCO DE ZUÑIGA	3442	3,031	30
14	12	98	TLAJOMULCO DE ZUÑIGA	3443	779	8
14	12	98	TLAJOMULCO DE ZUÑIGA	3444	1,602	16
14	12	98	TLAJOMULCO DE ZUÑIGA	3445	1,481	15

14	12	98	TLAJOMULCO DE ZUÑIGA	3446	1,113	11
14	12	98	TLAJOMULCO DE ZUÑIGA	3447	1,317	13
14	12	98	TLAJOMULCO DE ZUÑIGA	3448	309	3
14	12	98	TLAJOMULCO DE ZUÑIGA	3449	470	5
14	12	98	TLAJOMULCO DE ZUÑIGA	3450	637	6
14	12	98	TLAJOMULCO DE ZUÑIGA	3451	3,220	32
14	12	98	TLAJOMULCO DE ZUÑIGA	3452	1,955	20
14	12	98	TLAJOMULCO DE ZUÑIGA	3453	13,392	134
14	12	98	TLAJOMULCO DE ZUÑIGA	3454	1,779	18
14	12	98	TLAJOMULCO DE ZUÑIGA	3455	2,590	26
14	12	98	TLAJOMULCO DE ZUÑIGA	3456	1,417	14
14	12	98	TLAJOMULCO DE ZUÑIGA	3457	1,054	11
14	12	98	TLAJOMULCO DE ZUÑIGA	3458	823	8
14	12	98	TLAJOMULCO DE ZUÑIGA	3459	695	7
14	12	98	TLAJOMULCO DE ZUÑIGA	3460	453	5
14	12	98	TLAJOMULCO DE ZUÑIGA	3461	843	8
14	12	98	TLAJOMULCO DE ZUÑIGA	3462	1,125	11
14	12	98	TLAJOMULCO DE ZUÑIGA	3463	1,144	11
14	12	98	TLAJOMULCO DE ZUÑIGA	3464	757	8
14	12	98	TLAJOMULCO DE ZUÑIGA	3465	1,015	10
14	12	98	TLAJOMULCO DE ZUÑIGA	3466	917	9
14	12	98	TLAJOMULCO DE ZUÑIGA	3467	697	7
14	12	98	TLAJOMULCO DE ZUÑIGA	3468	6,917	69
14	12	98	TLAJOMULCO DE ZUÑIGA	3469	4,368	44
14	12	98	TLAJOMULCO DE ZUÑIGA	3470	2,631	26
14	12	98	TLAJOMULCO DE ZUÑIGA	3577	1,868	19
14	12	98	TLAJOMULCO DE ZUÑIGA	3578	2,270	23
14	12	98	TLAJOMULCO DE ZUÑIGA	3579	3,058	31
14	12	98	TLAJOMULCO DE ZUÑIGA	3580	1,169	12
14	12	98	TLAJOMULCO DE ZUÑIGA	3581	1,175	12
14	12	98	TLAJOMULCO DE ZUÑIGA	3582	1,980	20
14	12	98	TLAJOMULCO DE ZUÑIGA	3583	1,206	12

14	12	98	TLAJOMULCO DE ZUÑIGA	3584	1,473	15
14	12	98	TLAJOMULCO DE ZUÑIGA	3585	1,586	16
14	12	98	TLAJOMULCO DE ZUÑIGA	3586	2,265	23
14	12	98	TLAJOMULCO DE ZUÑIGA	3587	1,263	13
14	12	98	TLAJOMULCO DE ZUÑIGA	3588	1,628	16
14	12	98	TLAJOMULCO DE ZUÑIGA	3589	1,614	16
14	12	98	TLAJOMULCO DE ZUÑIGA	3590	1,833	18
14	12	98	TLAJOMULCO DE ZUÑIGA	3591	1,213	12
14	12	98	TLAJOMULCO DE ZUÑIGA	3592	1,237	12
14	12	98	TLAJOMULCO DE ZUÑIGA	3593	1,220	12
14	12	98	TLAJOMULCO DE ZUÑIGA	3594	1,383	14
14	12	98	TLAJOMULCO DE ZUÑIGA	3595	2,102	21
14	12	98	TLAJOMULCO DE ZUÑIGA	3596	1,196	12
14	12	98	TLAJOMULCO DE ZUÑIGA	3597	1,784	18
14	12	98	TLAJOMULCO DE ZUÑIGA	3598	3,001	30
14	12	98	TLAJOMULCO DE ZUÑIGA	3599	3,043	30
14	12	98	TLAJOMULCO DE ZUÑIGA	3600	2,091	21
14	12	98	TLAJOMULCO DE ZUÑIGA	3601	2,547	25
14	12	98	TLAJOMULCO DE ZUÑIGA	3602	1,144	11
14	12	98	TLAJOMULCO DE ZUÑIGA	3603	2,096	21
14	12	98	TLAJOMULCO DE ZUÑIGA	3604	2,120	21
14	12	98	TLAJOMULCO DE ZUÑIGA	3605	1,872	19
14	12	98	TLAJOMULCO DE ZUÑIGA	3606	2,932	29
14	12	98	TLAJOMULCO DE ZUÑIGA	3607	1,084	11
14	12	98	TLAJOMULCO DE ZUÑIGA	3608	2,513	25
14	12	98	TLAJOMULCO DE ZUÑIGA	3609	2,007	20
14	12	98	TLAJOMULCO DE ZUÑIGA	3610	1,503	15
14	12	98	TLAJOMULCO DE ZUÑIGA	3611	1,698	17
TOTAL POR DISTRITO				369,133	3691	

Lista Nominal de Electores al 31 de agosto de 2020
Apoyo ciudadano equivalente al 1% de la lista nominal del Distrito 13.

ENTIDAD	DISTRITO LOCAL	MUNICIPIO	NOMBRE DEL MUNICIPIO	SECCION	LISTA NOMINAL	LISTA NOMINAL 1%
14	13	99	SAN PEDRO TLAQUEPAQUE	2571	785	8
14	13	99	SAN PEDRO TLAQUEPAQUE	2572	709	7
14	13	99	SAN PEDRO TLAQUEPAQUE	2573	899	9
14	13	99	SAN PEDRO TLAQUEPAQUE	2574	1,164	12
14	13	99	SAN PEDRO TLAQUEPAQUE	2575	978	10
14	13	99	SAN PEDRO TLAQUEPAQUE	2576	2,022	20
14	13	99	SAN PEDRO TLAQUEPAQUE	2577	2,126	21
14	13	99	SAN PEDRO TLAQUEPAQUE	2578	2,039	20
14	13	99	SAN PEDRO TLAQUEPAQUE	2579	1,123	11
14	13	99	SAN PEDRO TLAQUEPAQUE	2580	2,876	29
14	13	99	SAN PEDRO TLAQUEPAQUE	2581	890	9
14	13	99	SAN PEDRO TLAQUEPAQUE	2582	1,875	19
14	13	99	SAN PEDRO TLAQUEPAQUE	2583	3,041	30
14	13	99	SAN PEDRO TLAQUEPAQUE	2584	2,167	22
14	13	99	SAN PEDRO TLAQUEPAQUE	2594	4,027	40
14	13	99	SAN PEDRO TLAQUEPAQUE	2595	3,782	38
14	13	99	SAN PEDRO TLAQUEPAQUE	2596	4,046	40
14	13	99	SAN PEDRO TLAQUEPAQUE	2597	2,703	27
14	13	99	SAN PEDRO TLAQUEPAQUE	2598	2,064	21
14	13	99	SAN PEDRO TLAQUEPAQUE	2601	1,653	17
14	13	99	SAN PEDRO TLAQUEPAQUE	2602	2,829	28
14	13	99	SAN PEDRO TLAQUEPAQUE	2603	2,867	29
14	13	99	SAN PEDRO TLAQUEPAQUE	2605	4,370	44
14	13	99	SAN PEDRO TLAQUEPAQUE	2606	4,937	49

14	13	99	SAN PEDRO TLAQUEPAQUE	2614	6,622	66
14	13	99	SAN PEDRO TLAQUEPAQUE	2615	4,374	44
14	13	99	SAN PEDRO TLAQUEPAQUE	2616	10,622	106
14	13	99	SAN PEDRO TLAQUEPAQUE	2617	4,727	47
14	13	99	SAN PEDRO TLAQUEPAQUE	2618	3,530	35
14	13	99	SAN PEDRO TLAQUEPAQUE	2619	11,591	116
14	13	99	SAN PEDRO TLAQUEPAQUE	2620	3,603	36
14	13	99	SAN PEDRO TLAQUEPAQUE	2621	4,346	43
14	13	99	SAN PEDRO TLAQUEPAQUE	2622	1,380	14
14	13	99	SAN PEDRO TLAQUEPAQUE	2623	2,016	20
14	13	99	SAN PEDRO TLAQUEPAQUE	2624	5,049	50
14	13	99	SAN PEDRO TLAQUEPAQUE	3172	1,652	17
14	13	99	SAN PEDRO TLAQUEPAQUE	3199	2,643	26
14	13	99	SAN PEDRO TLAQUEPAQUE	3201	3,584	36
14	13	99	SAN PEDRO TLAQUEPAQUE	3202	1,601	16
14	13	99	SAN PEDRO TLAQUEPAQUE	3203	956	10
14	13	99	SAN PEDRO TLAQUEPAQUE	3204	2,266	23
14	13	99	SAN PEDRO TLAQUEPAQUE	3312	2,057	21
14	13	99	SAN PEDRO TLAQUEPAQUE	3313	2,174	22
14	13	99	SAN PEDRO TLAQUEPAQUE	3314	975	10
14	13	99	SAN PEDRO TLAQUEPAQUE	3316	282	3
14	13	99	SAN PEDRO TLAQUEPAQUE	3317	6,562	66
14	13	99	SAN PEDRO TLAQUEPAQUE	3318	1,410	14
14	13	99	SAN PEDRO TLAQUEPAQUE	3319	107	1
14	13	99	SAN PEDRO TLAQUEPAQUE	3320	361	4
14	13	99	SAN PEDRO TLAQUEPAQUE	3321	1,365	14
14	13	99	SAN PEDRO TLAQUEPAQUE	3322	1,640	16
14	13	99	SAN PEDRO TLAQUEPAQUE	3323	527	5
14	13	99	SAN PEDRO TLAQUEPAQUE	3324	2,973	30
14	13	99	SAN PEDRO TLAQUEPAQUE	3325	425	4
14	13	99	SAN PEDRO TLAQUEPAQUE	3326	188	2
14	13	99	SAN PEDRO TLAQUEPAQUE	3327	715	7

14	13	99	SAN PEDRO TLAQUEPAQUE	3328	799	8
14	13	99	SAN PEDRO TLAQUEPAQUE	3329	801	8
14	13	99	SAN PEDRO TLAQUEPAQUE	3330	722	7
14	13	99	SAN PEDRO TLAQUEPAQUE	3331	739	7
14	13	99	SAN PEDRO TLAQUEPAQUE	3332	808	8
14	13	99	SAN PEDRO TLAQUEPAQUE	3333	771	8
14	13	99	SAN PEDRO TLAQUEPAQUE	3334	1,022	10
14	13	99	SAN PEDRO TLAQUEPAQUE	3335	995	10
14	13	99	SAN PEDRO TLAQUEPAQUE	3336	1,030	10
14	13	99	SAN PEDRO TLAQUEPAQUE	3337	1,036	10
14	13	99	SAN PEDRO TLAQUEPAQUE	3338	912	9
14	13	99	SAN PEDRO TLAQUEPAQUE	3339	1,130	11
14	13	99	SAN PEDRO TLAQUEPAQUE	3340	856	9
14	13	99	SAN PEDRO TLAQUEPAQUE	3341	1,059	11
14	13	99	SAN PEDRO TLAQUEPAQUE	3342	1,182	12
14	13	99	SAN PEDRO TLAQUEPAQUE	3343	860	9
14	13	99	SAN PEDRO TLAQUEPAQUE	3344	1,013	10
14	13	99	SAN PEDRO TLAQUEPAQUE	3345	974	10
14	13	99	SAN PEDRO TLAQUEPAQUE	3346	1,060	11
14	13	99	SAN PEDRO TLAQUEPAQUE	3347	1,101	11
14	13	99	SAN PEDRO TLAQUEPAQUE	3348	1,162	12
14	13	99	SAN PEDRO TLAQUEPAQUE	3349	979	10
14	13	99	SAN PEDRO TLAQUEPAQUE	3350	1,097	11
14	13	99	SAN PEDRO TLAQUEPAQUE	3351	1,211	12
14	13	99	SAN PEDRO TLAQUEPAQUE	3352	1,108	11
14	13	99	SAN PEDRO TLAQUEPAQUE	3353	969	10
14	13	99	SAN PEDRO TLAQUEPAQUE	3354	996	10
14	13	99	SAN PEDRO TLAQUEPAQUE	3355	334	3
TOTAL MUNICIPIO					175,021	1750
14	13	120	ZAPOPAN	3144	1,877	19
14	13	120	ZAPOPAN	3145	2,240	22

14	13	120	ZAPOPAN	3146	1,434	14
14	13	120	ZAPOPAN	3166	1,513	15
14	13	120	ZAPOPAN	3167	2,049	20
14	13	120	ZAPOPAN	3168	3,095	31
14	13	120	ZAPOPAN	3169	1,184	12
14	13	120	ZAPOPAN	3170	2,031	20
14	13	120	ZAPOPAN	3171	1,347	13
14	13	120	ZAPOPAN	3173	2,395	24
14	13	120	ZAPOPAN	3174	1,776	18
14	13	120	ZAPOPAN	3175	1,835	18
14	13	120	ZAPOPAN	3176	1,780	18
14	13	120	ZAPOPAN	3177	1,619	16
14	13	120	ZAPOPAN	3178	1,440	14
14	13	120	ZAPOPAN	3179	1,586	16
14	13	120	ZAPOPAN	3180	1,571	16
14	13	120	ZAPOPAN	3181	1,333	13
14	13	120	ZAPOPAN	3182	1,246	12
14	13	120	ZAPOPAN	3183	1,205	12
14	13	120	ZAPOPAN	3184	1,080	11
14	13	120	ZAPOPAN	3185	1,335	13
14	13	120	ZAPOPAN	3186	1,710	17
14	13	120	ZAPOPAN	3187	2,508	25
14	13	120	ZAPOPAN	3188	1,983	20
14	13	120	ZAPOPAN	3189	1,614	16
14	13	120	ZAPOPAN	3190	1,436	14
14	13	120	ZAPOPAN	3191	1,086	11
14	13	120	ZAPOPAN	3192	1,200	12
14	13	120	ZAPOPAN	3193	1,000	10
14	13	120	ZAPOPAN	3194	1,523	15
14	13	120	ZAPOPAN	3195	1,500	15
14	13	120	ZAPOPAN	3196	1,528	15
14	13	120	ZAPOPAN	3197	1,711	17

14	13	120	ZAPOPAN	3198	2,054	21
14	13	120	ZAPOPAN	3200	951	10
14	13	120	ZAPOPAN	3205	1,362	14
14	13	120	ZAPOPAN	3206	3,603	36
14	13	120	ZAPOPAN	3207	1,334	13
14	13	120	ZAPOPAN	3208	2,646	26
14	13	120	ZAPOPAN	3209	1,613	16
14	13	120	ZAPOPAN	3210	2,886	29
14	13	120	ZAPOPAN	3211	3,245	32
14	13	120	ZAPOPAN	3212	3,349	33
14	13	120	ZAPOPAN	3216	4,192	42
14	13	120	ZAPOPAN	3217	3,949	39
14	13	120	ZAPOPAN	3218	1,682	17
14	13	120	ZAPOPAN	3219	6,440	64
14	13	120	ZAPOPAN	3220	1,479	15
14	13	120	ZAPOPAN	3221	1,450	15
14	13	120	ZAPOPAN	3222	2,148	21
14	13	120	ZAPOPAN	3223	4,440	44
14	13	120	ZAPOPAN	3224	2,017	20
14	13	120	ZAPOPAN	3225	6,714	67
TOTAL MUNICIPIO					113,324	1133
TOTAL POR DISTRITO					288,345	2,883

Lista Nominal de Electores al 31 de agosto de 2020
Apoyo ciudadano equivalente al 1% de la lista nominal del Distrito 14.

ENTIDAD	DISTRITO LOCAL	MUNICIPIO	NOMBRE DEL MUNICIPIO	SECCION	LISTA NOMINAL	LISTA NOMINAL 1%
14	14	41	GUADALAJARA	773	1,032	10
14	14	41	GUADALAJARA	774	909	9
14	14	41	GUADALAJARA	775	719	7
14	14	41	GUADALAJARA	776	857	9
14	14	41	GUADALAJARA	777	1,263	13
14	14	41	GUADALAJARA	778	1,160	12
14	14	41	GUADALAJARA	779	1,299	13
14	14	41	GUADALAJARA	780	1,091	11
14	14	41	GUADALAJARA	781	844	8
14	14	41	GUADALAJARA	782	929	9
14	14	41	GUADALAJARA	783	1,051	11
14	14	41	GUADALAJARA	784	1,613	16
14	14	41	GUADALAJARA	785	777	8
14	14	41	GUADALAJARA	786	659	7
14	14	41	GUADALAJARA	787	1,081	11
14	14	41	GUADALAJARA	788	1,359	14
14	14	41	GUADALAJARA	789	1,219	12
14	14	41	GUADALAJARA	790	1,367	14
14	14	41	GUADALAJARA	791	2,062	21
14	14	41	GUADALAJARA	792	1,283	13
14	14	41	GUADALAJARA	793	1,400	14
14	14	41	GUADALAJARA	794	1,522	15
14	14	41	GUADALAJARA	795	947	9
14	14	41	GUADALAJARA	796	869	9

14	14	41	GUADALAJARA	797	1,363	14
14	14	41	GUADALAJARA	798	1,350	14
14	14	41	GUADALAJARA	799	2,008	20
14	14	41	GUADALAJARA	800	859	9
14	14	41	GUADALAJARA	801	1,108	11
14	14	41	GUADALAJARA	802	1,328	13
14	14	41	GUADALAJARA	803	1,494	15
14	14	41	GUADALAJARA	804	1,259	13
14	14	41	GUADALAJARA	805	1,455	15
14	14	41	GUADALAJARA	806	1,382	14
14	14	41	GUADALAJARA	807	2,126	21
14	14	41	GUADALAJARA	808	1,703	17
14	14	41	GUADALAJARA	809	1,616	16
14	14	41	GUADALAJARA	810	1,803	18
14	14	41	GUADALAJARA	811	1,183	12
14	14	41	GUADALAJARA	812	1,093	11
14	14	41	GUADALAJARA	813	1,656	17
14	14	41	GUADALAJARA	814	1,144	11
14	14	41	GUADALAJARA	815	918	9
14	14	41	GUADALAJARA	816	1,389	14
14	14	41	GUADALAJARA	817	982	10
14	14	41	GUADALAJARA	818	816	8
14	14	41	GUADALAJARA	819	1,032	10
14	14	41	GUADALAJARA	820	823	8
14	14	41	GUADALAJARA	821	1,672	17
14	14	41	GUADALAJARA	822	1,086	11
14	14	41	GUADALAJARA	823	830	8
14	14	41	GUADALAJARA	824	1,365	14
14	14	41	GUADALAJARA	825	1,379	14
14	14	41	GUADALAJARA	826	1,553	16
14	14	41	GUADALAJARA	827	1,739	17
14	14	41	GUADALAJARA	828	1,969	20

14	14	41	GUADALAJARA	829	1,882	19
14	14	41	GUADALAJARA	830	1,854	19
14	14	41	GUADALAJARA	831	1,730	17
14	14	41	GUADALAJARA	832	1,934	19
14	14	41	GUADALAJARA	833	1,683	17
14	14	41	GUADALAJARA	834	1,637	16
14	14	41	GUADALAJARA	835	1,780	18
14	14	41	GUADALAJARA	836	1,254	13
14	14	41	GUADALAJARA	837	1,493	15
14	14	41	GUADALAJARA	838	1,751	18
14	14	41	GUADALAJARA	839	1,537	15
14	14	41	GUADALAJARA	840	1,391	14
14	14	41	GUADALAJARA	841	1,271	13
14	14	41	GUADALAJARA	842	1,614	16
14	14	41	GUADALAJARA	843	1,259	13
14	14	41	GUADALAJARA	844	1,668	17
14	14	41	GUADALAJARA	845	1,489	15
14	14	41	GUADALAJARA	846	1,133	11
14	14	41	GUADALAJARA	847	1,222	12
14	14	41	GUADALAJARA	848	1,134	11
14	14	41	GUADALAJARA	849	1,513	15
14	14	41	GUADALAJARA	850	1,023	10
14	14	41	GUADALAJARA	851	1,831	18
14	14	41	GUADALAJARA	852	1,791	18
14	14	41	GUADALAJARA	853	1,960	20
14	14	41	GUADALAJARA	854	2,184	22
14	14	41	GUADALAJARA	855	1,953	20
14	14	41	GUADALAJARA	856	2,366	24
14	14	41	GUADALAJARA	857	1,592	16
14	14	41	GUADALAJARA	858	639	6
14	14	41	GUADALAJARA	859	1,142	11
14	14	41	GUADALAJARA	860	767	8

14	14	41	GUADALAJARA	861	918	9
14	14	41	GUADALAJARA	862	1,474	15
14	14	41	GUADALAJARA	863	1,422	14
14	14	41	GUADALAJARA	864	849	8
14	14	41	GUADALAJARA	865	784	8
14	14	41	GUADALAJARA	866	931	9
14	14	41	GUADALAJARA	867	579	6
14	14	41	GUADALAJARA	868	1,586	16
14	14	41	GUADALAJARA	869	1,629	16
14	14	41	GUADALAJARA	870	1,265	13
14	14	41	GUADALAJARA	871	1,240	12
14	14	41	GUADALAJARA	872	1,136	11
14	14	41	GUADALAJARA	873	2,142	21
14	14	41	GUADALAJARA	874	2,440	24
14	14	41	GUADALAJARA	875	2,261	23
14	14	41	GUADALAJARA	876	2,652	27
14	14	41	GUADALAJARA	877	2,114	21
14	14	41	GUADALAJARA	878	1,486	15
14	14	41	GUADALAJARA	879	1,290	13
14	14	41	GUADALAJARA	880	2,176	22
14	14	41	GUADALAJARA	881	1,886	19
14	14	41	GUADALAJARA	882	1,682	17
14	14	41	GUADALAJARA	883	1,643	16
14	14	41	GUADALAJARA	884	1,360	14
14	14	41	GUADALAJARA	885	1,826	18
14	14	41	GUADALAJARA	886	2,400	24
14	14	41	GUADALAJARA	887	2,412	24
14	14	41	GUADALAJARA	888	1,921	19
14	14	41	GUADALAJARA	889	1,181	12
14	14	41	GUADALAJARA	890	1,228	12
14	14	41	GUADALAJARA	891	1,940	19
14	14	41	GUADALAJARA	892	1,200	12

14	14	41	GUADALAJARA	893	2,294	23
14	14	41	GUADALAJARA	894	2,118	21
14	14	41	GUADALAJARA	895	2,211	22
14	14	41	GUADALAJARA	896	1,280	13
14	14	41	GUADALAJARA	897	970	10
14	14	41	GUADALAJARA	898	1,205	12
14	14	41	GUADALAJARA	899	1,620	16
14	14	41	GUADALAJARA	900	1,855	19
14	14	41	GUADALAJARA	901	1,826	18
14	14	41	GUADALAJARA	902	2,928	29
14	14	41	GUADALAJARA	903	1,616	16
14	14	41	GUADALAJARA	904	2,166	22
14	14	41	GUADALAJARA	905	1,306	13
14	14	41	GUADALAJARA	906	1,107	11
14	14	41	GUADALAJARA	907	2,077	21
14	14	41	GUADALAJARA	908	1,233	12
14	14	41	GUADALAJARA	909	946	9
14	14	41	GUADALAJARA	910	1,797	18
14	14	41	GUADALAJARA	911	2,235	22
14	14	41	GUADALAJARA	912	1,234	12
14	14	41	GUADALAJARA	913	1,277	13
14	14	41	GUADALAJARA	914	1,518	15
14	14	41	GUADALAJARA	915	1,095	11
14	14	41	GUADALAJARA	916	3,332	33
14	14	41	GUADALAJARA	917	1,759	18
14	14	41	GUADALAJARA	918	2,352	24
14	14	41	GUADALAJARA	919	1,916	19
14	14	41	GUADALAJARA	920	2,536	25
14	14	41	GUADALAJARA	921	1,623	16
14	14	41	GUADALAJARA	922	2,426	24
14	14	41	GUADALAJARA	923	2,510	25
14	14	41	GUADALAJARA	924	826	8

14	14	41	GUADALAJARA	925	2,804	28
14	14	41	GUADALAJARA	926	2,770	28
14	14	41	GUADALAJARA	927	1,919	19
14	14	41	GUADALAJARA	928	2,216	22
14	14	41	GUADALAJARA	967	1,073	11
14	14	41	GUADALAJARA	968	1,003	10
14	14	41	GUADALAJARA	969	656	7
14	14	41	GUADALAJARA	970	587	6
14	14	41	GUADALAJARA	971	644	6
14	14	41	GUADALAJARA	972	676	7
14	14	41	GUADALAJARA	973	814	8
14	14	41	GUADALAJARA	974	676	7
14	14	41	GUADALAJARA	977	672	7
14	14	41	GUADALAJARA	978	924	9
14	14	41	GUADALAJARA	979	614	6
14	14	41	GUADALAJARA	980	839	8
14	14	41	GUADALAJARA	981	823	8
14	14	41	GUADALAJARA	982	1,395	14
14	14	41	GUADALAJARA	983	491	5
14	14	41	GUADALAJARA	984	924	9
14	14	41	GUADALAJARA	985	499	5
14	14	41	GUADALAJARA	986	705	7
14	14	41	GUADALAJARA	987	799	8
14	14	41	GUADALAJARA	988	1,620	16
14	14	41	GUADALAJARA	989	967	10
14	14	41	GUADALAJARA	990	1,577	16
14	14	41	GUADALAJARA	991	770	8
14	14	41	GUADALAJARA	992	705	7
14	14	41	GUADALAJARA	993	840	8
14	14	41	GUADALAJARA	994	1,399	14
14	14	41	GUADALAJARA	995	887	9
14	14	41	GUADALAJARA	996	1,895	19

14	14	41	GUADALAJARA	997	681	7
14	14	41	GUADALAJARA	998	824	8
14	14	41	GUADALAJARA	999	1,770	18
14	14	41	GUADALAJARA	1000	817	8
14	14	41	GUADALAJARA	1001	1,165	12
14	14	41	GUADALAJARA	1002	1,076	11
14	14	41	GUADALAJARA	1003	1,150	12
14	14	41	GUADALAJARA	1004	1,854	19
14	14	41	GUADALAJARA	1005	1,211	12
14	14	41	GUADALAJARA	1006	829	8
14	14	41	GUADALAJARA	1007	1,347	13
14	14	41	GUADALAJARA	1008	1,759	18
14	14	41	GUADALAJARA	1074	870	9
14	14	41	GUADALAJARA	1084	748	7
14	14	41	GUADALAJARA	1085	782	8
14	14	41	GUADALAJARA	1086	1,196	12
14	14	41	GUADALAJARA	1526	1,569	16
14	14	41	GUADALAJARA	1527	754	8
14	14	41	GUADALAJARA	1528	1,026	10
14	14	41	GUADALAJARA	1529	849	8
14	14	41	GUADALAJARA	1530	885	9
14	14	41	GUADALAJARA	1531	1,045	10
14	14	41	GUADALAJARA	1532	714	7
14	14	41	GUADALAJARA	1533	695	7
14	14	41	GUADALAJARA	1534	1,716	17
14	14	41	GUADALAJARA	1535	1,400	14
14	14	41	GUADALAJARA	1536	1,109	11
14	14	41	GUADALAJARA	1537	974	10
14	14	41	GUADALAJARA	1538	1,079	11
14	14	41	GUADALAJARA	1539	1,534	15
14	14	41	GUADALAJARA	1540	882	9
14	14	41	GUADALAJARA	1541	1,104	11

14	14	41	GUADALAJARA	1542	1,098	11
14	14	41	GUADALAJARA	1543	980	10
14	14	41	GUADALAJARA	1544	1,018	10
14	14	41	GUADALAJARA	1545	1,464	15
14	14	41	GUADALAJARA	1546	989	10
14	14	41	GUADALAJARA	1547	944	9
14	14	41	GUADALAJARA	1548	1,086	11
14	14	41	GUADALAJARA	2599	1,351	14
14	14	41	GUADALAJARA	2600	1,244	12
14	14	41	GUADALAJARA	3315	1,409	14
TOTAL POR DISTRITO					310,699	3107

Lista Nominal de Electores al 31 de agosto de 2020
Apoyo ciudadano equivalente al 1% de la lista nominal del Distrito 15.

ENTIDAD	DISTRITO LOCAL	MUNICIPIO	NOMBRE DEL MUNICIPIO	SECCION	LISTA NOMINAL	LISTA NOMINAL 1%
14	15	13	ATOTONILCO EL ALTO	161	2,621	26
14	15	13	ATOTONILCO EL ALTO	162	724	7
14	15	13	ATOTONILCO EL ALTO	163	1,430	14
14	15	13	ATOTONILCO EL ALTO	164	2,711	27
14	15	13	ATOTONILCO EL ALTO	165	980	10
14	15	13	ATOTONILCO EL ALTO	166	2,584	26
14	15	13	ATOTONILCO EL ALTO	167	3,008	30
14	15	13	ATOTONILCO EL ALTO	168	1,269	13
14	15	13	ATOTONILCO EL ALTO	169	1,153	12
14	15	13	ATOTONILCO EL ALTO	170	5,244	52
14	15	13	ATOTONILCO EL ALTO	171	2,726	27
14	15	13	ATOTONILCO EL ALTO	172	2,629	26
14	15	13	ATOTONILCO EL ALTO	173	1,995	20
14	15	13	ATOTONILCO EL ALTO	174	864	9
14	15	13	ATOTONILCO EL ALTO	175	1,001	10
14	15	13	ATOTONILCO EL ALTO	176	2,413	24
14	15	13	ATOTONILCO EL ALTO	177	2,423	24
14	15	13	ATOTONILCO EL ALTO	178	115	1
14	15	13	ATOTONILCO EL ALTO	179	553	6
14	15	13	ATOTONILCO EL ALTO	180	1,067	11
14	15	13	ATOTONILCO EL ALTO	181	1,672	17
14	15	13	ATOTONILCO EL ALTO	182	1,621	16
14	15	13	ATOTONILCO EL ALTO	183	844	8
14	15	13	ATOTONILCO EL ALTO	184	2,307	23

14	15	13	ATOTONILCO EL ALTO	185	1,503	15
14	15	13	ATOTONILCO EL ALTO	186	1,256	13
14	15	13	ATOTONILCO EL ALTO	187	1,481	15
TOTAL MUNICIPIO					48,194	482
14	15	16	AYOTLAN	224	2,397	24
14	15	16	AYOTLAN	225	3,795	38
14	15	16	AYOTLAN	226	2,222	22
14	15	16	AYOTLAN	227	2,606	26
14	15	16	AYOTLAN	228	1,488	15
14	15	16	AYOTLAN	229	1,230	12
14	15	16	AYOTLAN	230	1,926	19
14	15	16	AYOTLAN	231	1,182	12
14	15	16	AYOTLAN	232	2,577	26
14	15	16	AYOTLAN	233	2,858	29
14	15	16	AYOTLAN	235	173	2
14	15	16	AYOTLAN	236	841	8
14	15	16	AYOTLAN	237	239	2
14	15	16	AYOTLAN	238	880	9
14	15	16	AYOTLAN	239	493	5
14	15	16	AYOTLAN	240	692	7
14	15	16	AYOTLAN	241	705	7
14	15	16	AYOTLAN	242	1,073	11
14	15	16	AYOTLAN	243	2,116	21
TOTAL MUNICIPIO					29,493	295
14	15	18	LA BARCA	256	3,037	30
14	15	18	LA BARCA	257	3,543	35
14	15	18	LA BARCA	258	5,296	53
14	15	18	LA BARCA	259	2,245	22
14	15	18	LA BARCA	260	2,658	27
14	15	18	LA BARCA	261	1,873	19

14	15	18	LA BARCA	262	1,885	19
14	15	18	LA BARCA	263	2,349	23
14	15	18	LA BARCA	264	1,311	13
14	15	18	LA BARCA	265	1,689	17
14	15	18	LA BARCA	266	792	8
14	15	18	LA BARCA	267	1,540	15
14	15	18	LA BARCA	268	1,019	10
14	15	18	LA BARCA	269	2,623	26
14	15	18	LA BARCA	270	1,279	13
14	15	18	LA BARCA	271	1,173	12
14	15	18	LA BARCA	272	619	6
14	15	18	LA BARCA	273	1,454	15
14	15	18	LA BARCA	274	984	10
14	15	18	LA BARCA	275	975	10
14	15	18	LA BARCA	276	689	7
14	15	18	LA BARCA	277	641	6
14	15	18	LA BARCA	278	972	10
14	15	18	LA BARCA	279	786	8
14	15	18	LA BARCA	280	1,099	11
14	15	18	LA BARCA	281	937	9
14	15	18	LA BARCA	282	837	8
14	15	18	LA BARCA	283	1,690	17
14	15	18	LA BARCA	284	439	4
14	15	18	LA BARCA	285	1,335	13
14	15	18	LA BARCA	286	432	4
14	15	18	LA BARCA	287	1,870	19
14	15	18	LA BARCA	288	1,675	17
14	15	18	LA BARCA	289	1,030	10
14	15	18	LA BARCA	290	1,811	18
14	15	18	LA BARCA	291	968	10
TOTAL MUNICIPIO					55,555	556

14	15	34	DEGOLLADO	483	3,616	36
14	15	34	DEGOLLADO	484	1,484	15
14	15	34	DEGOLLADO	485	1,133	11
14	15	34	DEGOLLADO	486	954	10
14	15	34	DEGOLLADO	487	1,596	16
14	15	34	DEGOLLADO	488	1,907	19
14	15	34	DEGOLLADO	489	1,491	15
14	15	34	DEGOLLADO	490	900	9
14	15	34	DEGOLLADO	491	676	7
14	15	34	DEGOLLADO	492	162	2
14	15	34	DEGOLLADO	493	814	8
14	15	34	DEGOLLADO	494	237	2
14	15	34	DEGOLLADO	495	950	10
14	15	34	DEGOLLADO	496	1,026	10
14	15	34	DEGOLLADO	497	765	8
14	15	34	DEGOLLADO	498	738	7
TOTAL MUNICIPIO					18,449	184
14	15	49	JAMAY	1635	2,973	30
14	15	49	JAMAY	1636	2,821	28
14	15	49	JAMAY	1637	1,674	17
14	15	49	JAMAY	1638	2,066	21
14	15	49	JAMAY	1639	1,380	14
14	15	49	JAMAY	1640	610	6
14	15	49	JAMAY	1641	1,537	15
14	15	49	JAMAY	1642	1,229	12
14	15	49	JAMAY	1643	2,286	23
14	15	49	JAMAY	1644	1,824	18
14	15	49	JAMAY	1645	129	1
14	15	49	JAMAY	1646	474	5
TOTAL MUNICIPIO					19,003	190

14	15	65	OCOTLAN	1844	4,157	42
14	15	65	OCOTLAN	1845	1,242	12
14	15	65	OCOTLAN	1846	1,432	14
14	15	65	OCOTLAN	1847	2,261	23
14	15	65	OCOTLAN	1848	1,640	16
14	15	65	OCOTLAN	1849	1,185	12
14	15	65	OCOTLAN	1850	1,492	15
14	15	65	OCOTLAN	1851	2,476	25
14	15	65	OCOTLAN	1852	4,649	46
14	15	65	OCOTLAN	1853	1,370	14
14	15	65	OCOTLAN	1854	1,444	14
14	15	65	OCOTLAN	1855	1,232	12
14	15	65	OCOTLAN	1856	1,243	12
14	15	65	OCOTLAN	1857	1,609	16
14	15	65	OCOTLAN	1858	1,887	19
14	15	65	OCOTLAN	1859	1,408	14
14	15	65	OCOTLAN	1860	669	7
14	15	65	OCOTLAN	1861	915	9
14	15	65	OCOTLAN	1862	885	9
14	15	65	OCOTLAN	1863	632	6
14	15	65	OCOTLAN	1864	1,180	12
14	15	65	OCOTLAN	1865	1,097	11
14	15	65	OCOTLAN	1866	2,334	23
14	15	65	OCOTLAN	1867	947	9
14	15	65	OCOTLAN	1868	3,394	34
14	15	65	OCOTLAN	1869	790	8
14	15	65	OCOTLAN	1870	941	9
14	15	65	OCOTLAN	1871	787	8
14	15	65	OCOTLAN	1872	1,562	16
14	15	65	OCOTLAN	1873	1,577	16
14	15	65	OCOTLAN	1874	1,651	17
14	15	65	OCOTLAN	1875	3,919	39

14	15	65	OCOTLAN	1876	6,151	62
14	15	65	OCOTLAN	1877	3,630	36
14	15	65	OCOTLAN	1878	2,816	28
14	15	65	OCOTLAN	1879	2,993	30
14	15	65	OCOTLAN	1880	614	6
14	15	65	OCOTLAN	1881	950	10
14	15	65	OCOTLAN	1882	896	9
14	15	65	OCOTLAN	1883	1,024	10
14	15	65	OCOTLAN	1884	736	7
14	15	65	OCOTLAN	1885	2,479	25
TOTAL MUNICIPIO					76,296	763
14	15	68	PONCITLAN	1914	756	8
14	15	68	PONCITLAN	1915	2,718	27
14	15	68	PONCITLAN	1916	1,509	15
14	15	68	PONCITLAN	1917	691	7
14	15	68	PONCITLAN	1918	1,642	16
14	15	68	PONCITLAN	1919	1,877	19
14	15	68	PONCITLAN	1920	2,288	23
14	15	68	PONCITLAN	1921	1,456	15
14	15	68	PONCITLAN	1922	1,161	12
14	15	68	PONCITLAN	1923	2,119	21
14	15	68	PONCITLAN	1924	1,832	18
14	15	68	PONCITLAN	1925	2,865	29
14	15	68	PONCITLAN	1926	1,916	19
14	15	68	PONCITLAN	1927	1,829	18
14	15	68	PONCITLAN	1928	2,017	20
14	15	68	PONCITLAN	1929	2,316	23
14	15	68	PONCITLAN	1930	963	10
14	15	68	PONCITLAN	1931	5,112	51
14	15	68	PONCITLAN	1932	676	7
14	15	68	PONCITLAN	1933	1,833	18

TOTAL MUNICIPIO						37,576	376
14	15	106	TOTOTLAN	2748	1,964	20	
14	15	106	TOTOTLAN	2749	3,970	40	
14	15	106	TOTOTLAN	2750	2,078	21	
14	15	106	TOTOTLAN	2751	1,621	16	
14	15	106	TOTOTLAN	2752	1,131	11	
14	15	106	TOTOTLAN	2753	652	7	
14	15	106	TOTOTLAN	2754	416	4	
14	15	106	TOTOTLAN	2755	516	5	
14	15	106	TOTOTLAN	2756	1,183	12	
14	15	106	TOTOTLAN	2757	851	9	
14	15	106	TOTOTLAN	2758	528	5	
14	15	106	TOTOTLAN	2759	1,150	12	
14	15	106	TOTOTLAN	2760	485	5	
14	15	106	TOTOTLAN	2761	1,457	15	
TOTAL MUNICIPIO						18,002	180
14	15	123	ZAPOTLAN DEL REY	3265	1,557	16	
14	15	123	ZAPOTLAN DEL REY	3266	1,569	16	
14	15	123	ZAPOTLAN DEL REY	3267	965	10	
14	15	123	ZAPOTLAN DEL REY	3268	304	3	
14	15	123	ZAPOTLAN DEL REY	3269	854	9	
14	15	123	ZAPOTLAN DEL REY	3270	523	5	
14	15	123	ZAPOTLAN DEL REY	3271	1,178	12	
14	15	123	ZAPOTLAN DEL REY	3272	1,146	11	
14	15	123	ZAPOTLAN DEL REY	3273	1,367	14	
14	15	123	ZAPOTLAN DEL REY	3274	474	5	
14	15	123	ZAPOTLAN DEL REY	3275	1,573	16	
14	15	123	ZAPOTLAN DEL REY	3276	1,747	17	
14	15	123	ZAPOTLAN DEL REY	3277	1,131	11	
TOTAL MUNICIPIO						14,388	144

TOTAL POR DISTRITO	316,956	3170
---------------------------	----------------	-------------

Lista Nominal de Electores al 31 de agosto de 2020
Apoyo ciudadano equivalente al 1% de la lista nominal del Distrito 16.

ENTIDAD	DISTRITO LOCAL	MUNICIPIO	NOMBRE DEL MUNICIPIO	SECCION	LISTA NOMINAL	LISTA NOMINAL 1%
14	16	99	SAN PEDRO TLAQUEPAQUE	2473	1,816	18
14	16	99	SAN PEDRO TLAQUEPAQUE	2474	897	9
14	16	99	SAN PEDRO TLAQUEPAQUE	2475	953	10
14	16	99	SAN PEDRO TLAQUEPAQUE	2476	963	10
14	16	99	SAN PEDRO TLAQUEPAQUE	2477	1,419	14
14	16	99	SAN PEDRO TLAQUEPAQUE	2478	1,111	11
14	16	99	SAN PEDRO TLAQUEPAQUE	2479	853	9
14	16	99	SAN PEDRO TLAQUEPAQUE	2480	898	9
14	16	99	SAN PEDRO TLAQUEPAQUE	2481	779	8
14	16	99	SAN PEDRO TLAQUEPAQUE	2482	1,875	19
14	16	99	SAN PEDRO TLAQUEPAQUE	2483	1,450	15
14	16	99	SAN PEDRO TLAQUEPAQUE	2484	1,285	13
14	16	99	SAN PEDRO TLAQUEPAQUE	2485	1,139	11
14	16	99	SAN PEDRO TLAQUEPAQUE	2486	3,071	31
14	16	99	SAN PEDRO TLAQUEPAQUE	2487	2,656	27
14	16	99	SAN PEDRO TLAQUEPAQUE	2488	1,573	16
14	16	99	SAN PEDRO TLAQUEPAQUE	2489	1,019	10
14	16	99	SAN PEDRO TLAQUEPAQUE	2490	1,276	13
14	16	99	SAN PEDRO TLAQUEPAQUE	2491	1,884	19
14	16	99	SAN PEDRO TLAQUEPAQUE	2492	835	8
14	16	99	SAN PEDRO TLAQUEPAQUE	2493	458	5
14	16	99	SAN PEDRO TLAQUEPAQUE	2494	682	7

14	16	99	SAN PEDRO TLAQUEPAQUE	2495	961	10
14	16	99	SAN PEDRO TLAQUEPAQUE	2496	911	9
14	16	99	SAN PEDRO TLAQUEPAQUE	2497	1,878	19
14	16	99	SAN PEDRO TLAQUEPAQUE	2498	969	10
14	16	99	SAN PEDRO TLAQUEPAQUE	2499	1,098	11
14	16	99	SAN PEDRO TLAQUEPAQUE	2500	1,390	14
14	16	99	SAN PEDRO TLAQUEPAQUE	2501	1,425	14
14	16	99	SAN PEDRO TLAQUEPAQUE	2502	1,143	11
14	16	99	SAN PEDRO TLAQUEPAQUE	2503	1,226	12
14	16	99	SAN PEDRO TLAQUEPAQUE	2504	1,255	13
14	16	99	SAN PEDRO TLAQUEPAQUE	2505	1,298	13
14	16	99	SAN PEDRO TLAQUEPAQUE	2506	1,595	16
14	16	99	SAN PEDRO TLAQUEPAQUE	2507	1,606	16
14	16	99	SAN PEDRO TLAQUEPAQUE	2508	1,309	13
14	16	99	SAN PEDRO TLAQUEPAQUE	2509	1,362	14
14	16	99	SAN PEDRO TLAQUEPAQUE	2510	1,804	18
14	16	99	SAN PEDRO TLAQUEPAQUE	2511	1,293	13
14	16	99	SAN PEDRO TLAQUEPAQUE	2512	1,753	18
14	16	99	SAN PEDRO TLAQUEPAQUE	2513	1,901	19
14	16	99	SAN PEDRO TLAQUEPAQUE	2514	673	7
14	16	99	SAN PEDRO TLAQUEPAQUE	2515	832	8
14	16	99	SAN PEDRO TLAQUEPAQUE	2516	974	10
14	16	99	SAN PEDRO TLAQUEPAQUE	2517	1,347	13
14	16	99	SAN PEDRO TLAQUEPAQUE	2518	1,471	15
14	16	99	SAN PEDRO TLAQUEPAQUE	2519	3,258	33
14	16	99	SAN PEDRO TLAQUEPAQUE	2520	1,944	19
14	16	99	SAN PEDRO TLAQUEPAQUE	2521	1,117	11
14	16	99	SAN PEDRO TLAQUEPAQUE	2522	1,126	11
14	16	99	SAN PEDRO TLAQUEPAQUE	2523	4,477	45
14	16	99	SAN PEDRO TLAQUEPAQUE	2524	4,721	47
14	16	99	SAN PEDRO TLAQUEPAQUE	2525	1,696	17

14	16	99	SAN PEDRO TLAQUEPAQUE	2526	2,638	26
14	16	99	SAN PEDRO TLAQUEPAQUE	2527	1,549	15
14	16	99	SAN PEDRO TLAQUEPAQUE	2528	3,617	36
14	16	99	SAN PEDRO TLAQUEPAQUE	2529	2,937	29
14	16	99	SAN PEDRO TLAQUEPAQUE	2530	5,285	53
14	16	99	SAN PEDRO TLAQUEPAQUE	2531	1,787	18
14	16	99	SAN PEDRO TLAQUEPAQUE	2532	2,280	23
14	16	99	SAN PEDRO TLAQUEPAQUE	2533	1,829	18
14	16	99	SAN PEDRO TLAQUEPAQUE	2534	1,871	19
14	16	99	SAN PEDRO TLAQUEPAQUE	2535	1,289	13
14	16	99	SAN PEDRO TLAQUEPAQUE	2536	1,612	16
14	16	99	SAN PEDRO TLAQUEPAQUE	2537	3,192	32
14	16	99	SAN PEDRO TLAQUEPAQUE	2538	2,165	22
14	16	99	SAN PEDRO TLAQUEPAQUE	2539	3,259	33
14	16	99	SAN PEDRO TLAQUEPAQUE	2540	4,830	48
14	16	99	SAN PEDRO TLAQUEPAQUE	2541	1,999	20
14	16	99	SAN PEDRO TLAQUEPAQUE	2542	2,311	23
14	16	99	SAN PEDRO TLAQUEPAQUE	2543	2,367	24
14	16	99	SAN PEDRO TLAQUEPAQUE	2544	2,674	27
14	16	99	SAN PEDRO TLAQUEPAQUE	2545	3,001	30
14	16	99	SAN PEDRO TLAQUEPAQUE	2546	2,491	25
14	16	99	SAN PEDRO TLAQUEPAQUE	2547	2,030	20
14	16	99	SAN PEDRO TLAQUEPAQUE	2548	4,944	49
14	16	99	SAN PEDRO TLAQUEPAQUE	2549	2,223	22
14	16	99	SAN PEDRO TLAQUEPAQUE	2550	1,910	19
14	16	99	SAN PEDRO TLAQUEPAQUE	2551	1,616	16
14	16	99	SAN PEDRO TLAQUEPAQUE	2552	1,914	19
14	16	99	SAN PEDRO TLAQUEPAQUE	2553	2,329	23
14	16	99	SAN PEDRO TLAQUEPAQUE	2554	2,647	26
14	16	99	SAN PEDRO TLAQUEPAQUE	2555	1,680	17
14	16	99	SAN PEDRO TLAQUEPAQUE	2556	7,744	77

14	16	99	SAN PEDRO TLAQUEPAQUE	2557	3,092	31
14	16	99	SAN PEDRO TLAQUEPAQUE	2558	2,165	22
14	16	99	SAN PEDRO TLAQUEPAQUE	2559	2,679	27
14	16	99	SAN PEDRO TLAQUEPAQUE	2560	1,769	18
14	16	99	SAN PEDRO TLAQUEPAQUE	2561	1,638	16
14	16	99	SAN PEDRO TLAQUEPAQUE	2562	10,137	101
14	16	99	SAN PEDRO TLAQUEPAQUE	2563	7,472	75
14	16	99	SAN PEDRO TLAQUEPAQUE	2564	13,444	134
14	16	99	SAN PEDRO TLAQUEPAQUE	2565	3,379	34
14	16	99	SAN PEDRO TLAQUEPAQUE	2566	3,618	36
14	16	99	SAN PEDRO TLAQUEPAQUE	2567	8,612	86
14	16	99	SAN PEDRO TLAQUEPAQUE	2568	5,131	51
14	16	99	SAN PEDRO TLAQUEPAQUE	2569	3,654	37
14	16	99	SAN PEDRO TLAQUEPAQUE	2570	1,747	17
14	16	99	SAN PEDRO TLAQUEPAQUE	2585	3,288	33
14	16	99	SAN PEDRO TLAQUEPAQUE	2586	4,575	46
14	16	99	SAN PEDRO TLAQUEPAQUE	2587	7,833	78
14	16	99	SAN PEDRO TLAQUEPAQUE	2588	4,581	46
14	16	99	SAN PEDRO TLAQUEPAQUE	2589	2,610	26
14	16	99	SAN PEDRO TLAQUEPAQUE	2590	3,480	35
14	16	99	SAN PEDRO TLAQUEPAQUE	2591	2,528	25
14	16	99	SAN PEDRO TLAQUEPAQUE	2592	3,787	38
14	16	99	SAN PEDRO TLAQUEPAQUE	2593	3,167	32
14	16	99	SAN PEDRO TLAQUEPAQUE	2607	3,978	40
14	16	99	SAN PEDRO TLAQUEPAQUE	2608	1,015	10
14	16	99	SAN PEDRO TLAQUEPAQUE	2609	1,813	18
14	16	99	SAN PEDRO TLAQUEPAQUE	2610	1,283	13
14	16	99	SAN PEDRO TLAQUEPAQUE	2611	3,480	35
14	16	99	SAN PEDRO TLAQUEPAQUE	2612	1,178	12
14	16	99	SAN PEDRO TLAQUEPAQUE	3310	554	6
14	16	99	SAN PEDRO TLAQUEPAQUE	3612	2,035	20

14	16	99	SAN PEDRO TLAQUEPAQUE	3613	1,215	12
14	16	99	SAN PEDRO TLAQUEPAQUE	3614	2,792	28
14	16	99	SAN PEDRO TLAQUEPAQUE	3615	503	5
14	16	99	SAN PEDRO TLAQUEPAQUE	3616	2,959	30
14	16	99	SAN PEDRO TLAQUEPAQUE	3617	2,140	21
14	16	99	SAN PEDRO TLAQUEPAQUE	3618	2,038	20
14	16	99	SAN PEDRO TLAQUEPAQUE	3619	2,072	21
14	16	99	SAN PEDRO TLAQUEPAQUE	3620	1,305	13
14	16	99	SAN PEDRO TLAQUEPAQUE	3621	2,933	29
TOTAL POR DISTRITO					300,404	3004

Lista Nominal de Electores al 31 de agosto de 2020
Apoyo ciudadano equivalente al 1% de la lista nominal del Distrito 17.

ENTIDAD	DISTRITO LOCAL	MUNICIPIO	NOMBRE DEL MUNICIPIO	SECCION	LISTA NOMINAL	LISTA NOMINAL 1%
14	17	2	ACATLAN DE JUAREZ	13	2,271	23
14	17	2	ACATLAN DE JUAREZ	14	1,082	11
14	17	2	ACATLAN DE JUAREZ	15	1,753	18
14	17	2	ACATLAN DE JUAREZ	16	1,962	20
14	17	2	ACATLAN DE JUAREZ	17	1,509	15
14	17	2	ACATLAN DE JUAREZ	18	2,813	28
14	17	2	ACATLAN DE JUAREZ	19	1,270	13
14	17	2	ACATLAN DE JUAREZ	20	1,064	11
14	17	2	ACATLAN DE JUAREZ	21	860	9
14	17	2	ACATLAN DE JUAREZ	22	2,166	22
14	17	2	ACATLAN DE JUAREZ	23	695	7
TOTAL MUNICIPIO					17,445	174
14	17	10	ATEMAJAC DE BRIZUELA	144	1,409	14
14	17	10	ATEMAJAC DE BRIZUELA	145	1,695	17
14	17	10	ATEMAJAC DE BRIZUELA	146	1,082	11
14	17	10	ATEMAJAC DE BRIZUELA	147	189	2
14	17	10	ATEMAJAC DE BRIZUELA	148	527	5
TOTAL MUNICIPIO					4,902	49
14	17	25	COCULA	394	2,019	20
14	17	25	COCULA	395	1,580	16
14	17	25	COCULA	396	925	9
14	17	25	COCULA	397	3,031	30

14	17	25	COCULA	398	1,660	17
14	17	25	COCULA	399	1,024	10
14	17	25	COCULA	400	461	5
14	17	25	COCULA	401	2,014	20
14	17	25	COCULA	402	1,186	12
14	17	25	COCULA	403	1,223	12
14	17	25	COCULA	404	1,358	14
14	17	25	COCULA	405	1,029	10
14	17	25	COCULA	406	1,276	13
14	17	25	COCULA	407	558	6
14	17	25	COCULA	408	2,042	20
14	17	25	COCULA	409	881	9
14	17	25	COCULA	410	751	8
TOTAL MUNICIPIO					23,018	230
14	17	27	CONCEPCION DE BUENOS AIRES	427	1,167	12
14	17	27	CONCEPCION DE BUENOS AIRES	428	1,351	14
14	17	27	CONCEPCION DE BUENOS AIRES	429	1,872	19
14	17	27	CONCEPCION DE BUENOS AIRES	430	109	1
14	17	27	CONCEPCION DE BUENOS AIRES	431	544	5
TOTAL MUNICIPIO					5,043	50
14	17	31	CHAPALA	457	3,470	35
14	17	31	CHAPALA	458	2,861	29
14	17	31	CHAPALA	459	2,886	29
14	17	31	CHAPALA	460	1,082	11
14	17	31	CHAPALA	461	1,371	14
14	17	31	CHAPALA	462	1,851	19
14	17	31	CHAPALA	463	2,323	23
14	17	31	CHAPALA	464	1,277	13
14	17	31	CHAPALA	465	579	6
14	17	31	CHAPALA	466	2,530	25

14	17	31	CHAPALA	467	2,116	21
14	17	31	CHAPALA	468	1,824	18
14	17	31	CHAPALA	469	1,564	16
14	17	31	CHAPALA	470	3,077	31
14	17	31	CHAPALA	471	1,190	12
14	17	31	CHAPALA	472	1,741	17
14	17	31	CHAPALA	473	1,390	14
14	17	31	CHAPALA	474	1,642	16
14	17	31	CHAPALA	475	3,486	35
TOTAL MUNICIPIO					38,260	383
14	17	46	IXTLAHUACAN DE LOS MEMBRILLOS	1591	2,891	29
14	17	46	IXTLAHUACAN DE LOS MEMBRILLOS	1592	2,321	23
14	17	46	IXTLAHUACAN DE LOS MEMBRILLOS	1593	1,351	14
14	17	46	IXTLAHUACAN DE LOS MEMBRILLOS	1594	2,559	26
14	17	46	IXTLAHUACAN DE LOS MEMBRILLOS	1595	8,487	85
14	17	46	IXTLAHUACAN DE LOS MEMBRILLOS	1596	2,962	30
14	17	46	IXTLAHUACAN DE LOS MEMBRILLOS	1597	10,725	107
14	17	46	IXTLAHUACAN DE LOS MEMBRILLOS	1598	1,196	12
14	17	46	IXTLAHUACAN DE LOS MEMBRILLOS	1599	1,473	15
14	17	46	IXTLAHUACAN DE LOS MEMBRILLOS	1600	298	3
14	17	46	IXTLAHUACAN DE LOS MEMBRILLOS	1601	2,284	23
TOTAL MUNICIPIO					36,547	365
14	17	52	JOCOTEPEC	1671	2,490	25
14	17	52	JOCOTEPEC	1672	1,821	18
14	17	52	JOCOTEPEC	1673	882	9
14	17	52	JOCOTEPEC	1674	2,832	28
14	17	52	JOCOTEPEC	1675	3,888	39
14	17	52	JOCOTEPEC	1676	2,301	23
14	17	52	JOCOTEPEC	1677	1,416	14
14	17	52	JOCOTEPEC	1678	2,877	29

14	17	52	JOCOTEPEC	1679	388	4
14	17	52	JOCOTEPEC	1680	663	7
14	17	52	JOCOTEPEC	1681	3,085	31
14	17	52	JOCOTEPEC	1682	2,123	21
14	17	52	JOCOTEPEC	1683	1,368	14
14	17	52	JOCOTEPEC	1684	1,669	17
14	17	52	JOCOTEPEC	1685	1,365	14
14	17	52	JOCOTEPEC	1686	1,833	18
14	17	52	JOCOTEPEC	1687	1,177	12
14	17	52	JOCOTEPEC	1688	1,975	20
TOTAL MUNICIPIO					34,153	342
14	17	59	LA MANZANILLA DE LA PAZ	1797	1,050	11
14	17	59	LA MANZANILLA DE LA PAZ	1798	760	8
14	17	59	LA MANZANILLA DE LA PAZ	1799	558	6
14	17	59	LA MANZANILLA DE LA PAZ	1800	512	5
14	17	59	LA MANZANILLA DE LA PAZ	1801	430	4
TOTAL MUNICIPIO					3,310	34
14	17	61	MAZAMITLA	1815	2,507	25
14	17	61	MAZAMITLA	1816	2,303	23
14	17	61	MAZAMITLA	1817	1,540	15
14	17	61	MAZAMITLA	1818	1,026	10
14	17	61	MAZAMITLA	1819	882	9
14	17	61	MAZAMITLA	1820	930	9
14	17	61	MAZAMITLA	1821	643	6
14	17	61	MAZAMITLA	1822	217	2
14	17	61	MAZAMITLA	1823	818	8
TOTAL MUNICIPIO					10,866	109
14	17	79	SAN MARTIN HIDALGO	2115	1,881	19
14	17	79	SAN MARTIN HIDALGO	2116	1,325	13

14	17	79	SAN MARTIN HIDALGO	2117	1,998	20
14	17	79	SAN MARTIN HIDALGO	2118	2,036	20
14	17	79	SAN MARTIN HIDALGO	2119	1,066	11
14	17	79	SAN MARTIN HIDALGO	2120	1,286	13
14	17	79	SAN MARTIN HIDALGO	2121	1,234	12
14	17	79	SAN MARTIN HIDALGO	2122	1,195	12
14	17	79	SAN MARTIN HIDALGO	2123	1,436	14
14	17	79	SAN MARTIN HIDALGO	2124	3,100	31
14	17	79	SAN MARTIN HIDALGO	2125	2,185	22
14	17	79	SAN MARTIN HIDALGO	2126	1,165	12
14	17	79	SAN MARTIN HIDALGO	2127	784	8
14	17	79	SAN MARTIN HIDALGO	2128	723	7
14	17	79	SAN MARTIN HIDALGO	2129	688	7
14	17	79	SAN MARTIN HIDALGO	2130	1,395	14
14	17	79	SAN MARTIN HIDALGO	2131	523	5
TOTAL MUNICIPIO					24,020	240
14	17	93	TEOCUITATLAN DE CORONA	2330	1,323	13
14	17	93	TEOCUITATLAN DE CORONA	2331	934	9
14	17	93	TEOCUITATLAN DE CORONA	2332	844	8
14	17	93	TEOCUITATLAN DE CORONA	2333	627	6
14	17	93	TEOCUITATLAN DE CORONA	2334	1,179	12
14	17	93	TEOCUITATLAN DE CORONA	2335	658	7
14	17	93	TEOCUITATLAN DE CORONA	2336	432	4
14	17	93	TEOCUITATLAN DE CORONA	2337	884	9
14	17	93	TEOCUITATLAN DE CORONA	2338	1,013	10
14	17	93	TEOCUITATLAN DE CORONA	2339	1,377	14
TOTAL MUNICIPIO					9,271	93
14	17	97	TIZAPAN EL ALTO	2424	2,392	24
14	17	97	TIZAPAN EL ALTO	2425	1,364	14
14	17	97	TIZAPAN EL ALTO	2426	1,141	11

14	17	97	TIZAPAN EL ALTO	2427	843	8
14	17	97	TIZAPAN EL ALTO	2428	788	8
14	17	97	TIZAPAN EL ALTO	2429	1,321	13
14	17	97	TIZAPAN EL ALTO	2430	1,040	10
14	17	97	TIZAPAN EL ALTO	2431	987	10
14	17	97	TIZAPAN EL ALTO	2432	1,552	16
14	17	97	TIZAPAN EL ALTO	2433	749	7
14	17	97	TIZAPAN EL ALTO	2434	1,116	11
14	17	97	TIZAPAN EL ALTO	2435	2,423	24
14	17	97	TIZAPAN EL ALTO	2436	443	4
14	17	97	TIZAPAN EL ALTO	2437	549	5
TOTAL MUNICIPIO					16,708	167
14	17	108	TUXCUECA	2767	1,591	16
14	17	108	TUXCUECA	2768	1,856	19
14	17	108	TUXCUECA	2769	1,291	13
14	17	108	TUXCUECA	2770	794	8
TOTAL MUNICIPIO					5,532	55
14	17	114	VILLA CORONA	2829	2,827	28
14	17	114	VILLA CORONA	2830	1,940	19
14	17	114	VILLA CORONA	2831	1,993	20
14	17	114	VILLA CORONA	2832	1,181	12
14	17	114	VILLA CORONA	2833	1,078	11
14	17	114	VILLA CORONA	2834	1,186	12
14	17	114	VILLA CORONA	2835	1,037	10
14	17	114	VILLA CORONA	2836	344	3
14	17	114	VILLA CORONA	2837	1,045	10
14	17	114	VILLA CORONA	2838	1,961	20
TOTAL MUNICIPIO					14,592	146
14	17	119	ZACOALCO DE TORRES	2884	1,867	19

14	17	119	ZACOALCO DE TORRES	2885	1,187	12
14	17	119	ZACOALCO DE TORRES	2886	1,296	13
14	17	119	ZACOALCO DE TORRES	2887	2,503	25
14	17	119	ZACOALCO DE TORRES	2888	1,329	13
14	17	119	ZACOALCO DE TORRES	2889	2,296	23
14	17	119	ZACOALCO DE TORRES	2890	2,457	25
14	17	119	ZACOALCO DE TORRES	2891	1,276	13
14	17	119	ZACOALCO DE TORRES	2892	1,255	13
14	17	119	ZACOALCO DE TORRES	2893	1,339	13
14	17	119	ZACOALCO DE TORRES	2894	882	9
14	17	119	ZACOALCO DE TORRES	2895	1,134	11
14	17	119	ZACOALCO DE TORRES	2896	543	5
14	17	119	ZACOALCO DE TORRES	2897	1,001	10
14	17	119	ZACOALCO DE TORRES	2898	1,445	14
14	17	119	ZACOALCO DE TORRES	2899	1,116	11
TOTAL MUNICIPIO					22,926	229
TOTAL POR DISTRITO					266,593	2,666

Lista Nominal de Electores al 31 de agosto de 2020
Apoyo ciudadano equivalente al 1% de la lista nominal del Distrito 18.

ENTIDAD	DISTRITO LOCAL	MUNICIPIO	NOMBRE DEL MUNICIPIO	SECCION	LISTA NOMINAL	LISTA NOMINAL 1%
14	18	6	AMECA	48	2,577	26
14	18	6	AMECA	50	1,725	17
14	18	6	AMECA	51	1,194	12
14	18	6	AMECA	52	2,850	29
14	18	6	AMECA	53	906	9
14	18	6	AMECA	54	952	10
14	18	6	AMECA	55	988	10
14	18	6	AMECA	56	2,338	23
14	18	6	AMECA	57	1,289	13
14	18	6	AMECA	58	724	7
14	18	6	AMECA	59	835	8
14	18	6	AMECA	60	648	6
14	18	6	AMECA	61	1,015	10
14	18	6	AMECA	62	1,497	15
14	18	6	AMECA	63	1,738	17
14	18	6	AMECA	64	1,450	15
14	18	6	AMECA	65	1,231	12
14	18	6	AMECA	66	1,246	12
14	18	6	AMECA	67	3,458	35
14	18	6	AMECA	68	103	1
14	18	6	AMECA	69	1,538	15
14	18	6	AMECA	70	1,021	10
14	18	6	AMECA	71	1,053	11
14	18	6	AMECA	72	2,237	22

14	18	6	AMECA	73	453	5
14	18	6	AMECA	74	296	3
14	18	6	AMECA	75	717	7
14	18	6	AMECA	76	978	10
14	18	6	AMECA	77	954	10
14	18	6	AMECA	78	774	8
14	18	6	AMECA	79	1,029	10
14	18	6	AMECA	80	1,461	15
14	18	6	AMECA	81	999	10
14	18	6	AMECA	82	245	2
14	18	6	AMECA	83	91	1
14	18	6	AMECA	84	683	7
14	18	6	AMECA	85	726	7
14	18	6	AMECA	86	260	3
14	18	6	AMECA	87	981	10
14	18	6	AMECA	88	688	7
14	18	6	AMECA	89	638	6
14	18	6	AMECA	90	424	4
14	18	6	AMECA	91	968	10
14	18	6	AMECA	92	121	1
14	18	6	AMECA	93	362	4
TOTAL MUNICIPIO					48,461	485
14	18	11	ATENGO	149	844	8
14	18	11	ATENGO	150	776	8
14	18	11	ATENGO	151	278	3
14	18	11	ATENGO	152	427	4
14	18	11	ATENGO	153	1,770	18
14	18	11	ATENGO	154	383	4
TOTAL MUNICIPIO					4,478	45
14	18	15	AUTLAN DE NAVARRO	194	2,969	30

14	18	15	AUTLAN DE NAVARRO	195	2,789	28
14	18	15	AUTLAN DE NAVARRO	196	904	9
14	18	15	AUTLAN DE NAVARRO	197	3,453	35
14	18	15	AUTLAN DE NAVARRO	198	1,049	10
14	18	15	AUTLAN DE NAVARRO	199	1,474	15
14	18	15	AUTLAN DE NAVARRO	200	1,323	13
14	18	15	AUTLAN DE NAVARRO	201	2,343	23
14	18	15	AUTLAN DE NAVARRO	202	3,435	34
14	18	15	AUTLAN DE NAVARRO	203	1,461	15
14	18	15	AUTLAN DE NAVARRO	204	1,411	14
14	18	15	AUTLAN DE NAVARRO	205	1,177	12
14	18	15	AUTLAN DE NAVARRO	206	1,341	13
14	18	15	AUTLAN DE NAVARRO	207	2,913	29
14	18	15	AUTLAN DE NAVARRO	208	1,398	14
14	18	15	AUTLAN DE NAVARRO	209	1,826	18
14	18	15	AUTLAN DE NAVARRO	210	3,428	34
14	18	15	AUTLAN DE NAVARRO	211	1,244	12
14	18	15	AUTLAN DE NAVARRO	212	3,782	38
14	18	15	AUTLAN DE NAVARRO	213	850	9
14	18	15	AUTLAN DE NAVARRO	214	1,227	12
14	18	15	AUTLAN DE NAVARRO	215	552	6
14	18	15	AUTLAN DE NAVARRO	216	1,096	11
14	18	15	AUTLAN DE NAVARRO	217	1,282	13
14	18	15	AUTLAN DE NAVARRO	218	980	10
14	18	15	AUTLAN DE NAVARRO	219	998	10
14	18	15	AUTLAN DE NAVARRO	220	285	3
14	18	15	AUTLAN DE NAVARRO	221	316	3
14	18	15	AUTLAN DE NAVARRO	222	1,055	11
14	18	15	AUTLAN DE NAVARRO	223	1,107	11
TOTAL MUNICIPIO					49,468	495
14	18	17	AYUTLA	244	2,196	22

14	18	17	AYUTLA	245	1,206	12
14	18	17	AYUTLA	246	1,085	11
14	18	17	AYUTLA	247	817	8
14	18	17	AYUTLA	248	1,011	10
14	18	17	AYUTLA	249	556	6
14	18	17	AYUTLA	250	728	7
14	18	17	AYUTLA	251	751	8
14	18	17	AYUTLA	252	272	3
14	18	17	AYUTLA	253	624	6
14	18	17	AYUTLA	254	564	6
14	18	17	AYUTLA	255	580	6
TOTAL MUNICIPIO					10,390	104
14	18	21	CASIMIRO CASTILLO	302	1,320	13
14	18	21	CASIMIRO CASTILLO	303	1,181	12
14	18	21	CASIMIRO CASTILLO	304	1,428	14
14	18	21	CASIMIRO CASTILLO	305	1,473	15
14	18	21	CASIMIRO CASTILLO	306	822	8
14	18	21	CASIMIRO CASTILLO	307	877	9
14	18	21	CASIMIRO CASTILLO	308	1,230	12
14	18	21	CASIMIRO CASTILLO	309	767	8
14	18	21	CASIMIRO CASTILLO	310	1,438	14
14	18	21	CASIMIRO CASTILLO	311	1,758	18
14	18	21	CASIMIRO CASTILLO	312	1,074	11
14	18	21	CASIMIRO CASTILLO	313	809	8
14	18	21	CASIMIRO CASTILLO	314	1,117	11
14	18	21	CASIMIRO CASTILLO	315	526	5
TOTAL MUNICIPIO					15,820	158
14	18	22	CIHUATLAN	316	2,742	27
14	18	22	CIHUATLAN	317	1,354	14
14	18	22	CIHUATLAN	318	1,686	17

14	18	22	CIHUATLAN	319	1,267	13
14	18	22	CIHUATLAN	320	1,308	13
14	18	22	CIHUATLAN	321	1,666	17
14	18	22	CIHUATLAN	322	1,044	10
14	18	22	CIHUATLAN	323	965	10
14	18	22	CIHUATLAN	324	484	5
14	18	22	CIHUATLAN	325	2,227	22
14	18	22	CIHUATLAN	326	817	8
14	18	22	CIHUATLAN	327	2,085	21
14	18	22	CIHUATLAN	328	3,159	32
14	18	22	CIHUATLAN	329	288	3
14	18	22	CIHUATLAN	330	1,730	17
14	18	22	CIHUATLAN	331	3,687	37
14	18	22	CIHUATLAN	332	226	2
TOTAL MUNICIPIO					26,735	267
14	18	28	CUAUTITLAN DE GARCIA BARRAGAN	432	1,313	13
14	18	28	CUAUTITLAN DE GARCIA BARRAGAN	433	1,605	16
14	18	28	CUAUTITLAN DE GARCIA BARRAGAN	434	1,621	16
14	18	28	CUAUTITLAN DE GARCIA BARRAGAN	435	2,322	23
14	18	28	CUAUTITLAN DE GARCIA BARRAGAN	436	1,935	19
14	18	28	CUAUTITLAN DE GARCIA BARRAGAN	437	1,960	20
14	18	28	CUAUTITLAN DE GARCIA BARRAGAN	438	316	3
14	18	28	CUAUTITLAN DE GARCIA BARRAGAN	439	1,759	18

14	18	28	CUAUTITLAN DE GARCIA BARRAGAN	440	347	3
TOTAL MUNICIPIO					13,178	132
14	18	29	CUAUTLA	441	1,141	11
14	18	29	CUAUTLA	442	575	6
14	18	29	CUAUTLA	443	186	2
14	18	29	CUAUTLA	444	313	3
TOTAL MUNICIPIO					2,215	22
14	18	33	CHIQUILISTLAN	479	1,563	16
14	18	33	CHIQUILISTLAN	480	2,071	21
14	18	33	CHIQUILISTLAN	481	397	4
14	18	33	CHIQUILISTLAN	482	436	4
TOTAL MUNICIPIO					4,467	45
14	18	35	EJUTLA	499	1,641	16
14	18	35	EJUTLA	500	346	3
TOTAL MUNICIPIO					1,987	20
14	18	39	EL GRULLO	549	3,110	31
14	18	39	EL GRULLO	550	2,030	20
14	18	39	EL GRULLO	551	1,229	12
14	18	39	EL GRULLO	552	1,836	18
14	18	39	EL GRULLO	553	2,868	29
14	18	39	EL GRULLO	554	1,266	13
14	18	39	EL GRULLO	555	1,979	20
14	18	39	EL GRULLO	556	1,027	10
14	18	39	EL GRULLO	557	844	8
14	18	39	EL GRULLO	558	1,757	18
14	18	39	EL GRULLO	559	1,491	15
14	18	39	EL GRULLO	560	357	4

TOTAL MUNICIPIO					19,794	198
14	18	45	LA HUERTA	1573	1,748	17
14	18	45	LA HUERTA	1574	1,464	15
14	18	45	LA HUERTA	1575	908	9
14	18	45	LA HUERTA	1576	633	6
14	18	45	LA HUERTA	1577	725	7
14	18	45	LA HUERTA	1578	1,122	11
14	18	45	LA HUERTA	1579	328	3
14	18	45	LA HUERTA	1580	442	4
14	18	45	LA HUERTA	1581	441	4
14	18	45	LA HUERTA	1582	1,497	15
14	18	45	LA HUERTA	1583	228	2
14	18	45	LA HUERTA	1584	663	7
14	18	45	LA HUERTA	1585	1,326	13
14	18	45	LA HUERTA	1586	724	7
14	18	45	LA HUERTA	1587	1,621	16
14	18	45	LA HUERTA	1588	1,296	13
14	18	45	LA HUERTA	1589	1,598	16
14	18	45	LA HUERTA	1590	1,331	13
TOTAL MUNICIPIO					18,095	181
14	18	54	JUCHITLAN	1696	1,290	13
14	18	54	JUCHITLAN	1697	1,146	11
14	18	54	JUCHITLAN	1698	1,004	10
14	18	54	JUCHITLAN	1699	587	6
14	18	54	JUCHITLAN	1700	741	7
14	18	54	JUCHITLAN	1701	254	3
TOTAL MUNICIPIO					5,022	50
14	18	56	EL LIMON	1776	661	7
14	18	56	EL LIMON	1777	1,031	10

14	18	56	EL LIMON	1778	1,370	14
14	18	56	EL LIMON	1779	978	10
14	18	56	EL LIMON	1780	716	7
14	18	56	EL LIMON	1781	767	8
TOTAL MUNICIPIO					5,523	55
14	18	70	VILLA PURIFICACION	2003	1,441	14
14	18	70	VILLA PURIFICACION	2004	986	10
14	18	70	VILLA PURIFICACION	2005	994	10
14	18	70	VILLA PURIFICACION	2006	1,795	18
14	18	70	VILLA PURIFICACION	2007	1,311	13
14	18	70	VILLA PURIFICACION	2008	229	2
14	18	70	VILLA PURIFICACION	2009	1,033	10
14	18	70	VILLA PURIFICACION	2010	1,319	13
14	18	70	VILLA PURIFICACION	2011	716	7
TOTAL MUNICIPIO					9,824	98
14	18	89	TECOLOTLAN	2285	2,226	22
14	18	89	TECOLOTLAN	2286	912	9
14	18	89	TECOLOTLAN	2287	1,017	10
14	18	89	TECOLOTLAN	2288	2,534	25
14	18	89	TECOLOTLAN	2289	914	9
14	18	89	TECOLOTLAN	2290	678	7
14	18	89	TECOLOTLAN	2291	305	3
14	18	89	TECOLOTLAN	2292	874	9
14	18	89	TECOLOTLAN	2293	854	9
14	18	89	TECOLOTLAN	2294	1,095	11
14	18	89	TECOLOTLAN	2295	322	3
14	18	89	TECOLOTLAN	2296	1,506	15
14	18	89	TECOLOTLAN	2297	308	3
TOTAL MUNICIPIO					13,545	135

14	18	91	TENAMAXTLAN	2301	1,638	16
14	18	91	TENAMAXTLAN	2302	1,766	18
14	18	91	TENAMAXTLAN	2303	920	9
14	18	91	TENAMAXTLAN	2304	812	8
14	18	91	TENAMAXTLAN	2305	189	2
14	18	91	TENAMAXTLAN	2306	936	9
TOTAL MUNICIPIO					6,261	63
14	18	100	TOLIMAN	2625	960	10
14	18	100	TOLIMAN	2626	1,039	10
14	18	100	TOLIMAN	2627	723	7
14	18	100	TOLIMAN	2628	740	7
14	18	100	TOLIMAN	2629	1,874	19
14	18	100	TOLIMAN	2630	1,135	11
14	18	100	TOLIMAN	2631	1,147	11
14	18	100	TOLIMAN	2632	81	1
TOTAL MUNICIPIO					7,699	77
14	18	103	TONAYA	2730	1,400	14
14	18	103	TONAYA	2731	1,152	12
14	18	103	TONAYA	2732	1,079	11
14	18	103	TONAYA	2733	698	7
14	18	103	TONAYA	2734	874	9
TOTAL MUNICIPIO					5,203	52
14	18	107	TUXCACUESCO	2762	1,446	14
14	18	107	TUXCACUESCO	2763	242	2
14	18	107	TUXCACUESCO	2764	947	9
14	18	107	TUXCACUESCO	2765	363	4
14	18	107	TUXCACUESCO	2766	982	10
TOTAL MUNICIPIO					3,980	40

14	18	111	UNION DE TULA	2804	2,124	21
14	18	111	UNION DE TULA	2805	1,559	16
14	18	111	UNION DE TULA	2806	667	7
14	18	111	UNION DE TULA	2807	952	10
14	18	111	UNION DE TULA	2808	988	10
14	18	111	UNION DE TULA	2809	1,084	11
14	18	111	UNION DE TULA	2810	987	10
14	18	111	UNION DE TULA	2811	934	9
14	18	111	UNION DE TULA	2812	717	7
14	18	111	UNION DE TULA	2813	624	6
14	18	111	UNION DE TULA	2814	588	6
14	18	111	UNION DE TULA	2815	357	4
TOTAL MUNICIPIO					11,581	116
14	18	122	ZAPOTITLAN DE VADILLO	3259	1,620	16
14	18	122	ZAPOTITLAN DE VADILLO	3260	1,171	12
14	18	122	ZAPOTITLAN DE VADILLO	3261	632	6
14	18	122	ZAPOTITLAN DE VADILLO	3262	711	7
14	18	122	ZAPOTITLAN DE VADILLO	3263	740	7
14	18	122	ZAPOTITLAN DE VADILLO	3264	148	1
TOTAL MUNICIPIO					5,022	50
TOTAL POR DISTRITO					288,748	2,888

Lista Nominal de Electores al 31 de agosto de 2020
Apoyo ciudadano equivalente al 1% de la lista nominal del Distrito 19.

ENTIDAD	DISTRITO LOCAL	MUNICIPIO	NOMBRE DEL MUNICIPIO	SECCION	LISTA NOMINAL	LISTA NOMINAL 1%
14	19	4	AMACUECA	36	840	8
14	19	4	AMACUECA	37	1,592	16
14	19	4	AMACUECA	38	339	3
14	19	4	AMACUECA	39	1,700	17
TOTAL MUNICIPIO					4,471	45
14	19	14	ATOYAC	188	2,043	20
14	19	14	ATOYAC	189	1,503	15
14	19	14	ATOYAC	190	970	10
14	19	14	ATOYAC	191	625	6
14	19	14	ATOYAC	192	832	8
14	19	14	ATOYAC	193	884	9
TOTAL MUNICIPIO					6,857	69
14	19	23	ZAPOTLAN EL GRANDE	333	4,247	42
14	19	23	ZAPOTLAN EL GRANDE	334	1,787	18
14	19	23	ZAPOTLAN EL GRANDE	335	2,073	21
14	19	23	ZAPOTLAN EL GRANDE	336	2,114	21
14	19	23	ZAPOTLAN EL GRANDE	337	970	10
14	19	23	ZAPOTLAN EL GRANDE	338	1,494	15
14	19	23	ZAPOTLAN EL GRANDE	339	743	7
14	19	23	ZAPOTLAN EL GRANDE	340	1,084	11
14	19	23	ZAPOTLAN EL GRANDE	341	967	10
14	19	23	ZAPOTLAN EL GRANDE	342	2,589	26

14	19	23	ZAPOTLAN EL GRANDE	343	682	7
14	19	23	ZAPOTLAN EL GRANDE	344	590	6
14	19	23	ZAPOTLAN EL GRANDE	345	915	9
14	19	23	ZAPOTLAN EL GRANDE	346	640	6
14	19	23	ZAPOTLAN EL GRANDE	347	973	10
14	19	23	ZAPOTLAN EL GRANDE	348	1,142	11
14	19	23	ZAPOTLAN EL GRANDE	349	1,341	13
14	19	23	ZAPOTLAN EL GRANDE	350	404	4
14	19	23	ZAPOTLAN EL GRANDE	351	1,049	10
14	19	23	ZAPOTLAN EL GRANDE	352	884	9
14	19	23	ZAPOTLAN EL GRANDE	353	691	7
14	19	23	ZAPOTLAN EL GRANDE	354	2,069	21
14	19	23	ZAPOTLAN EL GRANDE	355	1,232	12
14	19	23	ZAPOTLAN EL GRANDE	356	2,133	21
14	19	23	ZAPOTLAN EL GRANDE	357	3,099	31
14	19	23	ZAPOTLAN EL GRANDE	358	1,211	12
14	19	23	ZAPOTLAN EL GRANDE	359	926	9
14	19	23	ZAPOTLAN EL GRANDE	360	1,450	15
14	19	23	ZAPOTLAN EL GRANDE	361	1,502	15
14	19	23	ZAPOTLAN EL GRANDE	362	1,813	18
14	19	23	ZAPOTLAN EL GRANDE	363	1,463	15
14	19	23	ZAPOTLAN EL GRANDE	364	1,180	12
14	19	23	ZAPOTLAN EL GRANDE	365	1,080	11
14	19	23	ZAPOTLAN EL GRANDE	366	394	4
14	19	23	ZAPOTLAN EL GRANDE	367	1,056	11
14	19	23	ZAPOTLAN EL GRANDE	368	947	9
14	19	23	ZAPOTLAN EL GRANDE	369	2,517	25
14	19	23	ZAPOTLAN EL GRANDE	370	4,123	41
14	19	23	ZAPOTLAN EL GRANDE	371	1,291	13
14	19	23	ZAPOTLAN EL GRANDE	372	1,290	13
14	19	23	ZAPOTLAN EL GRANDE	373	1,320	13
14	19	23	ZAPOTLAN EL GRANDE	374	2,065	21

14	19	23	ZAPOTLAN EL GRANDE	375	8,950	90
14	19	23	ZAPOTLAN EL GRANDE	376	1,912	19
14	19	23	ZAPOTLAN EL GRANDE	377	1,869	19
14	19	23	ZAPOTLAN EL GRANDE	378	3,582	36
14	19	23	ZAPOTLAN EL GRANDE	379	1,316	13
14	19	23	ZAPOTLAN EL GRANDE	380	2,190	22
14	19	23	ZAPOTLAN EL GRANDE	381	3,519	35
14	19	23	ZAPOTLAN EL GRANDE	382	420	4
14	19	23	ZAPOTLAN EL GRANDE	383	1,078	11
TOTAL MUNICIPIO					86,376	864
14	19	24	SAN GABRIEL	384	1,512	15
14	19	24	SAN GABRIEL	385	1,531	15
14	19	24	SAN GABRIEL	386	1,106	11
14	19	24	SAN GABRIEL	387	1,387	14
14	19	24	SAN GABRIEL	388	1,413	14
14	19	24	SAN GABRIEL	389	1,021	10
14	19	24	SAN GABRIEL	390	234	2
14	19	24	SAN GABRIEL	391	1,209	12
14	19	24	SAN GABRIEL	392	1,703	17
14	19	24	SAN GABRIEL	393	1,194	12
TOTAL MUNICIPIO					12,310	123
14	19	38	GOMEZ FARIAS	541	2,694	27
14	19	38	GOMEZ FARIAS	542	2,325	23
14	19	38	GOMEZ FARIAS	543	1,383	14
14	19	38	GOMEZ FARIAS	544	1,721	17
14	19	38	GOMEZ FARIAS	545	2,828	28
14	19	38	GOMEZ FARIAS	546	742	7
14	19	38	GOMEZ FARIAS	547	262	3
14	19	38	GOMEZ FARIAS	548	237	2
TOTAL MUNICIPIO					12,192	122

14	19	51	JILOTLAN DE LOS DOLORES	1661	1,593	16
14	19	51	JILOTLAN DE LOS DOLORES	1662	206	2
14	19	51	JILOTLAN DE LOS DOLORES	1663	99	1
14	19	51	JILOTLAN DE LOS DOLORES	1664	374	4
14	19	51	JILOTLAN DE LOS DOLORES	1665	821	8
14	19	51	JILOTLAN DE LOS DOLORES	1666	1,522	15
14	19	51	JILOTLAN DE LOS DOLORES	1667	358	4
14	19	51	JILOTLAN DE LOS DOLORES	1668	651	7
14	19	51	JILOTLAN DE LOS DOLORES	1669	473	5
14	19	51	JILOTLAN DE LOS DOLORES	1670	280	3
TOTAL MUNICIPIO					6,377	64
14	19	58	SANTA MARIA DEL ORO	1792	1,050	11
14	19	58	SANTA MARIA DEL ORO	1793	187	2
14	19	58	SANTA MARIA DEL ORO	1794	225	2
14	19	58	SANTA MARIA DEL ORO	1795	228	2
14	19	58	SANTA MARIA DEL ORO	1796	234	2
TOTAL MUNICIPIO					1,924	19
14	19	67	PIHUAMO	1901	1,082	11
14	19	67	PIHUAMO	1902	1,015	10
14	19	67	PIHUAMO	1903	861	9
14	19	67	PIHUAMO	1904	986	10
14	19	67	PIHUAMO	1905	1,093	11
14	19	67	PIHUAMO	1906	771	8
14	19	67	PIHUAMO	1907	505	5
14	19	67	PIHUAMO	1908	940	9
14	19	67	PIHUAMO	1909	564	6
14	19	67	PIHUAMO	1910	166	2
14	19	67	PIHUAMO	1911	81	1
14	19	67	PIHUAMO	1912	356	4

14	19	67	PIHUAMO	1913	364	4
TOTAL MUNICIPIO					8,784	88
14	19	71	QUITUPAN	2012	868	9
14	19	71	QUITUPAN	2013	1,567	16
14	19	71	QUITUPAN	2014	482	5
14	19	71	QUITUPAN	2015	897	9
14	19	71	QUITUPAN	2016	600	6
14	19	71	QUITUPAN	2017	496	5
14	19	71	QUITUPAN	2018	1,454	15
14	19	71	QUITUPAN	2019	678	7
14	19	71	QUITUPAN	2020	191	2
14	19	71	QUITUPAN	2021	415	4
14	19	71	QUITUPAN	2022	215	2
14	19	71	QUITUPAN	2023	413	4
TOTAL MUNICIPIO					8,276	83
14	19	83	SAYULA	2162	1,933	19
14	19	83	SAYULA	2163	1,837	18
14	19	83	SAYULA	2164	1,441	14
14	19	83	SAYULA	2165	1,343	13
14	19	83	SAYULA	2166	1,331	13
14	19	83	SAYULA	2167	104	1
14	19	83	SAYULA	2168	1,995	20
14	19	83	SAYULA	2169	924	9
14	19	83	SAYULA	2170	662	7
14	19	83	SAYULA	2171	2,067	21
14	19	83	SAYULA	2172	764	8
14	19	83	SAYULA	2173	2,369	24
14	19	83	SAYULA	2174	1,169	12
14	19	83	SAYULA	2175	2,798	28
14	19	83	SAYULA	2176	1,332	13

14	19	83	SAYULA	2177	1,513	15
14	19	83	SAYULA	2178	1,324	13
14	19	83	SAYULA	2179	1,649	16
14	19	83	SAYULA	2180	430	4
TOTAL MUNICIPIO					26,985	270
14	19	86	TAMAZULA DE GORDIANO	2223	2,080	21
14	19	86	TAMAZULA DE GORDIANO	2224	1,829	18
14	19	86	TAMAZULA DE GORDIANO	2225	540	5
14	19	86	TAMAZULA DE GORDIANO	2226	944	9
14	19	86	TAMAZULA DE GORDIANO	2227	1,006	10
14	19	86	TAMAZULA DE GORDIANO	2228	1,192	12
14	19	86	TAMAZULA DE GORDIANO	2229	781	8
14	19	86	TAMAZULA DE GORDIANO	2230	2,097	21
14	19	86	TAMAZULA DE GORDIANO	2231	617	6
14	19	86	TAMAZULA DE GORDIANO	2232	949	9
14	19	86	TAMAZULA DE GORDIANO	2233	761	8
14	19	86	TAMAZULA DE GORDIANO	2234	1,728	17
14	19	86	TAMAZULA DE GORDIANO	2235	653	7
14	19	86	TAMAZULA DE GORDIANO	2236	1,083	11
14	19	86	TAMAZULA DE GORDIANO	2237	1,515	15
14	19	86	TAMAZULA DE GORDIANO	2238	1,751	18
14	19	86	TAMAZULA DE GORDIANO	2239	1,274	13
14	19	86	TAMAZULA DE GORDIANO	2240	159	2
14	19	86	TAMAZULA DE GORDIANO	2241	231	2
14	19	86	TAMAZULA DE GORDIANO	2242	97	1
14	19	86	TAMAZULA DE GORDIANO	2243	611	6
14	19	86	TAMAZULA DE GORDIANO	2244	2,155	22
14	19	86	TAMAZULA DE GORDIANO	2245	98	1
14	19	86	TAMAZULA DE GORDIANO	2246	593	6
14	19	86	TAMAZULA DE GORDIANO	2247	1,447	14
14	19	86	TAMAZULA DE GORDIANO	2248	871	9

14	19	86	TAMAZULA DE GORDIANO	2249	252	3
14	19	86	TAMAZULA DE GORDIANO	2250	50	1
14	19	86	TAMAZULA DE GORDIANO	2251	256	3
14	19	86	TAMAZULA DE GORDIANO	2252	592	6
14	19	86	TAMAZULA DE GORDIANO	2253	529	5
14	19	86	TAMAZULA DE GORDIANO	2254	1,106	11
14	19	86	TAMAZULA DE GORDIANO	2255	1,330	13
14	19	86	TAMAZULA DE GORDIANO	2256	863	9
14	19	86	TAMAZULA DE GORDIANO	2257	1,364	14
14	19	86	TAMAZULA DE GORDIANO	2258	185	2
14	19	86	TAMAZULA DE GORDIANO	2259	430	4
TOTAL MUNICIPIO					34,019	340
14	19	87	TAPALPA	2260	1,683	17
14	19	87	TAPALPA	2261	1,282	13
14	19	87	TAPALPA	2262	1,935	19
14	19	87	TAPALPA	2263	1,980	20
14	19	87	TAPALPA	2264	2,782	28
14	19	87	TAPALPA	2265	1,608	16
14	19	87	TAPALPA	2266	388	4
14	19	87	TAPALPA	2267	2,113	21
14	19	87	TAPALPA	2268	514	5
TOTAL MUNICIPIO					14,285	143
14	19	88	TECALITLAN	2269	717	7
14	19	88	TECALITLAN	2270	1,367	14
14	19	88	TECALITLAN	2271	910	9
14	19	88	TECALITLAN	2272	735	7
14	19	88	TECALITLAN	2273	848	8
14	19	88	TECALITLAN	2274	2,252	23
14	19	88	TECALITLAN	2275	1,483	15
14	19	88	TECALITLAN	2276	1,467	15

14	19	88	TECALITLAN	2277	1,660	17
14	19	88	TECALITLAN	2278	128	1
14	19	88	TECALITLAN	2279	511	5
14	19	88	TECALITLAN	2280	226	2
14	19	88	TECALITLAN	2281	111	1
14	19	88	TECALITLAN	2282	117	1
14	19	88	TECALITLAN	2283	171	2
14	19	88	TECALITLAN	2284	368	4
TOTAL MUNICIPIO					13,071	131
14	19	90	TECHALUTA DE MONTENEGRO	2298	950	10
14	19	90	TECHALUTA DE MONTENEGRO	2299	1,253	13
14	19	90	TECHALUTA DE MONTENEGRO	2300	882	9
TOTAL MUNICIPIO					3,085	31
14	19	104	TONILA	2735	528	5
14	19	104	TONILA	2736	474	5
14	19	104	TONILA	2737	794	8
14	19	104	TONILA	2738	756	8
14	19	104	TONILA	2739	984	10
14	19	104	TONILA	2740	1,920	19
14	19	104	TONILA	2741	296	3
TOTAL MUNICIPIO					5,752	58
14	19	109	TUXPAN	2771	1,820	18
14	19	109	TUXPAN	2772	789	8
14	19	109	TUXPAN	2773	2,063	21
14	19	109	TUXPAN	2774	1,469	15
14	19	109	TUXPAN	2775	1,067	11
14	19	109	TUXPAN	2776	402	4
14	19	109	TUXPAN	2777	1,937	19
14	19	109	TUXPAN	2778	1,456	15

14	19	109	TUXPAN	2779	1,165	12
14	19	109	TUXPAN	2780	1,144	11
14	19	109	TUXPAN	2781	983	10
14	19	109	TUXPAN	2782	2,642	26
14	19	109	TUXPAN	2783	1,978	20
14	19	109	TUXPAN	2784	1,041	10
14	19	109	TUXPAN	2785	677	7
14	19	109	TUXPAN	2786	1,904	19
14	19	109	TUXPAN	2787	521	5
14	19	109	TUXPAN	2788	262	3
14	19	109	TUXPAN	2789	668	7
14	19	109	TUXPAN	2790	1,181	12
14	19	109	TUXPAN	2791	1,142	11
14	19	109	TUXPAN	2792	989	10
14	19	109	TUXPAN	2793	386	4
TOTAL MUNICIPIO					27,686	277
14	19	113	VALLE DE JUAREZ	2824	873	9
14	19	113	VALLE DE JUAREZ	2825	1,362	14
14	19	113	VALLE DE JUAREZ	2826	2,505	25
14	19	113	VALLE DE JUAREZ	2827	102	1
14	19	113	VALLE DE JUAREZ	2828	699	7
TOTAL MUNICIPIO					5,541	55
14	19	121	ZAPOTILTIC	3238	1,797	18
14	19	121	ZAPOTILTIC	3239	2,670	27
14	19	121	ZAPOTILTIC	3240	1,431	14
14	19	121	ZAPOTILTIC	3241	1,457	15
14	19	121	ZAPOTILTIC	3242	831	8
14	19	121	ZAPOTILTIC	3243	902	9
14	19	121	ZAPOTILTIC	3244	1,442	14
14	19	121	ZAPOTILTIC	3245	2,328	23

14	19	121	ZAPOTILTIC	3246	695	7
14	19	121	ZAPOTILTIC	3247	1,824	18
14	19	121	ZAPOTILTIC	3248	1,697	17
14	19	121	ZAPOTILTIC	3249	557	6
14	19	121	ZAPOTILTIC	3250	881	9
14	19	121	ZAPOTILTIC	3251	1,215	12
14	19	121	ZAPOTILTIC	3252	1,829	18
14	19	121	ZAPOTILTIC	3253	177	2
14	19	121	ZAPOTILTIC	3254	370	4
14	19	121	ZAPOTILTIC	3255	445	4
14	19	121	ZAPOTILTIC	3256	1,583	16
14	19	121	ZAPOTILTIC	3257	459	5
14	19	121	ZAPOTILTIC	3258	406	4
TOTAL MUNICIPIO					24,996	250
TOTAL POR DISTRITO					302,987	3,031

Lista Nominal de Electores al 31 de agosto de 2020
Apoyo ciudadano equivalente al 1% de la lista nominal del Distrito 20.

ENTIDAD	DISTRITO LOCAL	MUNICIPIO	NOMBRE DEL MUNICIPIO	SECCION	LISTA NOMINAL	LISTA NOMINAL 1%
14	20	1	ACATIC	1	1,538	15
14	20	1	ACATIC	2	1,202	12
14	20	1	ACATIC	3	2,197	22
14	20	1	ACATIC	4	2,169	22
14	20	1	ACATIC	5	2,504	25
14	20	1	ACATIC	6	1,411	14
14	20	1	ACATIC	7	826	8
14	20	1	ACATIC	8	150	2
14	20	1	ACATIC	9	89	1
14	20	1	ACATIC	10	2,331	23
14	20	1	ACATIC	11	1,280	13
14	20	1	ACATIC	12	746	7
TOTAL MUNICIPIO					16,443	164
14	20	53	JUANACATLAN	1689	1,192	12
14	20	53	JUANACATLAN	1690	1,469	15
14	20	53	JUANACATLAN	1691	2,041	20
14	20	53	JUANACATLAN	1692	2,277	23
14	20	53	JUANACATLAN	1693	752	8
14	20	53	JUANACATLAN	1694	5,065	51
14	20	53	JUANACATLAN	1695	1,809	18
TOTAL MUNICIPIO					14,605	146
14	20	72	EL SALTO	2024	6,980	70

14	20	72	EL SALTO	2025	4,267	43
14	20	72	EL SALTO	2026	1,028	10
14	20	72	EL SALTO	2027	2,262	23
14	20	72	EL SALTO	2028	1,590	16
14	20	72	EL SALTO	2029	1,144	11
14	20	72	EL SALTO	2030	12,968	130
14	20	72	EL SALTO	2031	2,569	26
14	20	72	EL SALTO	2032	1,552	16
14	20	72	EL SALTO	2033	2,128	21
14	20	72	EL SALTO	2034	2,080	21
14	20	72	EL SALTO	2035	11,928	119
14	20	72	EL SALTO	2036	6,292	63
14	20	72	EL SALTO	2037	2,450	25
14	20	72	EL SALTO	2038	5,304	53
14	20	72	EL SALTO	2039	3,238	32
14	20	72	EL SALTO	2040	3,985	40
14	20	72	EL SALTO	2041	3,474	35
14	20	72	EL SALTO	2042	1,912	19
14	20	72	EL SALTO	2043	9,736	97
14	20	72	EL SALTO	2044	8,335	83
14	20	72	EL SALTO	2045	2,679	27
14	20	72	EL SALTO	2046	3,255	33
14	20	72	EL SALTO	2047	701	7
14	20	72	EL SALTO	2048	6,979	70
14	20	72	EL SALTO	2049	13,502	135
TOTAL MUNICIPIO					122,338	1223
14	20	102	TONALA	2683	5,487	55
14	20	102	TONALA	2691	4,051	41
14	20	102	TONALA	2695	11,748	117
14	20	102	TONALA	2696	1,408	14
14	20	102	TONALA	2721	13,800	138

14	20	102	TONALA	2722	12,109	121
14	20	102	TONALA	2723	4,621	46
14	20	102	TONALA	2724	6,884	69
14	20	102	TONALA	2725	1,766	18
14	20	102	TONALA	2726	3,995	40
14	20	102	TONALA	2728	14,617	146
14	20	102	TONALA	2729	5,704	57
14	20	102	TONALA	3311	1,710	17
TOTAL MUNICIPIO					87,900	879
14	20	124	ZAPOTLANEJO	3278	3,346	33
14	20	124	ZAPOTLANEJO	3279	1,954	20
14	20	124	ZAPOTLANEJO	3280	1,797	18
14	20	124	ZAPOTLANEJO	3281	1,797	18
14	20	124	ZAPOTLANEJO	3282	2,645	26
14	20	124	ZAPOTLANEJO	3283	3,552	36
14	20	124	ZAPOTLANEJO	3284	1,382	14
14	20	124	ZAPOTLANEJO	3285	2,132	21
14	20	124	ZAPOTLANEJO	3286	1,423	14
14	20	124	ZAPOTLANEJO	3287	1,328	13
14	20	124	ZAPOTLANEJO	3288	2,292	23
14	20	124	ZAPOTLANEJO	3289	3,850	39
14	20	124	ZAPOTLANEJO	3290	769	8
14	20	124	ZAPOTLANEJO	3291	1,740	17
14	20	124	ZAPOTLANEJO	3292	298	3
14	20	124	ZAPOTLANEJO	3293	399	4
14	20	124	ZAPOTLANEJO	3294	835	8
14	20	124	ZAPOTLANEJO	3295	1,150	12
14	20	124	ZAPOTLANEJO	3296	691	7
14	20	124	ZAPOTLANEJO	3297	1,095	11
14	20	124	ZAPOTLANEJO	3298	791	8
14	20	124	ZAPOTLANEJO	3299	207	2

14	20	124	ZAPOTLANEJO	3300	483	5
14	20	124	ZAPOTLANEJO	3301	3,965	40
14	20	124	ZAPOTLANEJO	3302	3,554	36
14	20	124	ZAPOTLANEJO	3303	1,292	13
14	20	124	ZAPOTLANEJO	3304	1,011	10
14	20	124	ZAPOTLANEJO	3305	1,003	10
14	20	124	ZAPOTLANEJO	3306	1,526	15
14	20	124	ZAPOTLANEJO	3307	1,587	16
14	20	124	ZAPOTLANEJO	3308	1,682	17
14	20	124	ZAPOTLANEJO	3309	2,397	24
TOTAL MUNICIPIO					53,973	540
TOTAL POR DISTRITO					295,259	2,952

Cantidades equivalentes a los porcentajes a contemplar para el apoyo ciudadano para las candidaturas independientes Proceso Electoral Concurrente 2020-2021

Municipio			Acatic	
Lista Nominal			16,443	
1%			164	
DTO	MUNICIPIO	SEC	LISTA	1%
20	ACATIC	1	1538	15
20	ACATIC	2	1202	12
20	ACATIC	3	2197	22
20	ACATIC	4	2169	22
20	ACATIC	5	2504	25
20	ACATIC	6	1411	14
20	ACATIC	7	826	8
20	ACATIC	8	150	2
20	ACATIC	9	89	1
20	ACATIC	10	2331	23
20	ACATIC	11	1280	13
20	ACATIC	12	746	7

**Cantidades equivalentes a los porcentajes a contemplar para el apoyo ciudadano para las candidaturas independientes
Proceso Electoral Concurrente 2020-2021**

Municipio			Acatlán de Juárez	
Lista Nominal			17,445	
1%			174	
DTO	MUNICIPIO	SEC	LISTA	1%
17	ACATLAN DE JUAREZ	13	2271	23
17	ACATLAN DE JUAREZ	14	1082	11
17	ACATLAN DE JUAREZ	15	1753	18
17	ACATLAN DE JUAREZ	16	1962	20
17	ACATLAN DE JUAREZ	17	1509	15
17	ACATLAN DE JUAREZ	18	2813	28
17	ACATLAN DE JUAREZ	19	1270	13
17	ACATLAN DE JUAREZ	20	1064	11
17	ACATLAN DE JUAREZ	21	860	9
17	ACATLAN DE JUAREZ	22	2166	22
17	ACATLAN DE JUAREZ	23	695	7

Cantidades equivalentes a los porcentajes a contemplar para el apoyo ciudadano para las candidaturas independientes Proceso Electoral Concurrente 2020-2021

Municipio			Ahualulco de Mercado	
Lista Nominal			17,520	
1%			175	
DTO	MUNICIPIO	SEC	LISTA	1%
1	AHUALULCO DE MERCADO	24	2,104	21
1	AHUALULCO DE MERCADO	25	946	9
1	AHUALULCO DE MERCADO	26	844	8
1	AHUALULCO DE MERCADO	27	1,756	18
1	AHUALULCO DE MERCADO	28	1,384	14
1	AHUALULCO DE MERCADO	29	1,971	20
1	AHUALULCO DE MERCADO	30	877	9
1	AHUALULCO DE MERCADO	31	2,666	27
1	AHUALULCO DE MERCADO	32	279	3
1	AHUALULCO DE MERCADO	33	1,312	13
1	AHUALULCO DE MERCADO	34	2,014	20
1	AHUALULCO DE MERCADO	35	1,367	14

Cantidades equivalentes a los porcentajes a contemplar para el apoyo ciudadano para las candidaturas independientes Proceso Electoral Concurrente 2020-2021

Municipio			Amacueca	
Lista Nominal			4,471	
1%			45	
DTO	MUNICIPIO	SEC	LISTA	1%
19	AMACUECA	36	840	8
19	AMACUECA	37	1,592	16
19	AMACUECA	38	339	3
19	AMACUECA	39	1,700	17

Cantidades equivalentes a los porcentajes a contemplar para el apoyo ciudadano para las candidaturas independientes Proceso Electoral Concurrente 2020-2021

Municipio			Amatitán	
Lista Nominal			11,382	
1%			114	
DTO	MUNICIPIO	SEC	LISTA	1%
1	AMATITAN	40	2,605	26
1	AMATITAN	41	1,581	16
1	AMATITAN	42	2,286	23
1	AMATITAN	43	2,570	26
1	AMATITAN	44	510	5
1	AMATITAN	45	355	4
1	AMATITAN	46	449	4
1	AMATITAN	47	1,026	10

**Cantidades equivalentes a los porcentajes a contemplar para
el apoyo ciudadano para las candidaturas independientes
Proceso Electoral Concurrente 2020-2021**

Municipio			Ameca	
Lista Nominal			48,461	
1%			485	
DTO	MUNICIPIO	SEC	LISTA	1%
18	AMECA	48	2,577	26
18	AMECA	50	1,725	17
18	AMECA	51	1,194	12
18	AMECA	52	2,850	29
18	AMECA	53	906	9
18	AMECA	54	952	10
18	AMECA	55	988	10
18	AMECA	56	2,338	23
18	AMECA	57	1,289	13
18	AMECA	58	724	7
18	AMECA	59	835	8
18	AMECA	60	648	6
18	AMECA	61	1,015	10
18	AMECA	62	1,497	15
18	AMECA	63	1,738	17
18	AMECA	64	1,450	15
18	AMECA	65	1,231	12
18	AMECA	66	1,246	12
18	AMECA	67	3,458	35
18	AMECA	68	103	1
18	AMECA	69	1,538	15
18	AMECA	70	1,021	10
18	AMECA	71	1,053	11
18	AMECA	72	2,237	22
18	AMECA	73	453	5
18	AMECA	74	296	3
18	AMECA	75	717	7
18	AMECA	76	978	10
18	AMECA	77	954	10
18	AMECA	78	774	8
18	AMECA	79	1,029	10
18	AMECA	80	1,461	15

18	AMECA	81	999	10
18	AMECA	82	245	2
18	AMECA	83	91	1
18	AMECA	84	683	7
18	AMECA	85	726	7
18	AMECA	86	260	3
18	AMECA	87	981	10
18	AMECA	88	688	7
18	AMECA	89	638	6
18	AMECA	90	424	4
18	AMECA	91	968	10
18	AMECA	92	121	1
18	AMECA	93	362	4

Cantidades equivalentes a los porcentajes a contemplar para el apoyo ciudadano para las candidaturas independientes Proceso Electoral Concurrente 2020-2021

Municipio			San Juanito de Escobedo	
Lista Nominal			7,348	
1%			73	
DTO	MUNICIPIO	SEC	LISTA	1%
1	SAN JUANITO DE ESCOBEDO	94	1,686	17
1	SAN JUANITO DE ESCOBEDO	95	1,492	15
1	SAN JUANITO DE ESCOBEDO	96	1,143	11
1	SAN JUANITO DE ESCOBEDO	97	765	8
1	SAN JUANITO DE ESCOBEDO	98	639	6
1	SAN JUANITO DE ESCOBEDO	99	255	3
1	SAN JUANITO DE ESCOBEDO	100	536	5
1	SAN JUANITO DE ESCOBEDO	101	832	8

**Cantidades equivalentes a los porcentajes a contemplar para
el apoyo ciudadano para las candidaturas independientes
Proceso Electoral Concurrente 2020-2021**

Municipio			Arandas	
Lista Nominal			57,809	
1%			578	
DTO	MUNICIPIO	SEC	LISTA	1%
3	ARANDAS	102	2,676	27
3	ARANDAS	103	1,719	17
3	ARANDAS	104	2,133	21
3	ARANDAS	105	1,500	15
3	ARANDAS	106	4,819	48
3	ARANDAS	107	6,718	67
3	ARANDAS	108	1,444	14
3	ARANDAS	109	1,017	10
3	ARANDAS	110	1,108	11
3	ARANDAS	111	3,264	33
3	ARANDAS	112	2,636	26
3	ARANDAS	113	1,447	14
3	ARANDAS	114	2,928	29
3	ARANDAS	115	3,574	36
3	ARANDAS	116	3,334	33
3	ARANDAS	117	5,507	55
3	ARANDAS	118	1,486	15
3	ARANDAS	119	1,505	15
3	ARANDAS	124	765	8
3	ARANDAS	125	562	6
3	ARANDAS	126	317	3
3	ARANDAS	127	1,497	15
3	ARANDAS	128	361	4
3	ARANDAS	129	163	2
3	ARANDAS	130	288	3
3	ARANDAS	131	521	5
3	ARANDAS	132	887	9
3	ARANDAS	133	1,253	13
3	ARANDAS	134	1,406	14
3	ARANDAS	137	974	10

**Cantidades equivalentes a los porcentajes a contemplar para el apoyo ciudadano para las candidaturas independientes
Proceso Electoral Concurrente 2020-2021**

Municipio			El Arenal	
Lista Nominal			14,647	
1%			146	
DTO	MUNICIPIO	SEC	LISTA	1%
1	EL ARENAL	139	3,029	30
1	EL ARENAL	140	2,557	26
1	EL ARENAL	141	4,621	46
1	EL ARENAL	142	2,432	24
1	EL ARENAL	143	2,008	20

Cantidades equivalentes a los porcentajes a contemplar para el apoyo ciudadano para las candidaturas independientes Proceso Electoral Concurrente 2020-2021

Municipio			Atemajac de Brizuela	
Lista Nominal			4,902	
1%			49	
DTO	MUNICIPIO	SEC	LISTA	1%
17	ATEMAJAC DE BRIZUELA	144	1,409	14
17	ATEMAJAC DE BRIZUELA	145	1,695	17
17	ATEMAJAC DE BRIZUELA	146	1,082	11
17	ATEMAJAC DE BRIZUELA	147	189	2
17	ATEMAJAC DE BRIZUELA	148	527	5

**Cantidades equivalentes a los porcentajes a contemplar para el apoyo ciudadano para las candidaturas independientes
Proceso Electoral Concurrente 2020-2021**

Municipio			Atengo	
Lista Nominal			4,478	
1%			45	
DTO	MUNICIPIO	SEC	LISTA	1%
18	ATENGO	149	844	8
18	ATENGO	150	776	8
18	ATENGO	151	278	3
18	ATENGO	152	427	4
18	ATENGO	153	1,770	18
18	ATENGO	154	383	4

**Cantidades equivalentes a los porcentajes a contemplar para el apoyo ciudadano para las candidaturas independientes
Proceso Electoral Concurrente 2020-2021**

Municipio			Atenguillo	
Lista Nominal			3,482	
1%			35	
DTO	MUNICIPIO	SEC	LISTA	1%
5	ATENGUILLO	155	837	8
5	ATENGUILLO	156	813	8
5	ATENGUILLO	157	81	1
5	ATENGUILLO	158	172	2
5	ATENGUILLO	159	1,342	13
5	ATENGUILLO	160	237	2

Cantidades equivalentes a los porcentajes a contemplar para el apoyo ciudadano para las candidaturas independientes Proceso Electoral Concurrente 2020-2021

Municipio			Atotonilco el Alto	
Lista Nominal			48,194	
1%			482	
DTO	MUNICIPIO	SEC	LISTA	1%
15	ATOTONILCO EL ALTO	161	2,621	26
15	ATOTONILCO EL ALTO	162	724	7
15	ATOTONILCO EL ALTO	163	1,430	14
15	ATOTONILCO EL ALTO	164	2,711	27
15	ATOTONILCO EL ALTO	165	980	10
15	ATOTONILCO EL ALTO	166	2,584	26
15	ATOTONILCO EL ALTO	167	3,008	30
15	ATOTONILCO EL ALTO	168	1,269	13
15	ATOTONILCO EL ALTO	169	1,153	12
15	ATOTONILCO EL ALTO	170	5,244	52
15	ATOTONILCO EL ALTO	171	2,726	27
15	ATOTONILCO EL ALTO	172	2,629	26
15	ATOTONILCO EL ALTO	173	1,995	20
15	ATOTONILCO EL ALTO	174	864	9
15	ATOTONILCO EL ALTO	175	1,001	10
15	ATOTONILCO EL ALTO	176	2,413	24
15	ATOTONILCO EL ALTO	177	2,423	24
15	ATOTONILCO EL ALTO	178	115	1
15	ATOTONILCO EL ALTO	179	553	6
15	ATOTONILCO EL ALTO	180	1,067	11
15	ATOTONILCO EL ALTO	181	1,672	17
15	ATOTONILCO EL ALTO	182	1,621	16
15	ATOTONILCO EL ALTO	183	844	8
15	ATOTONILCO EL ALTO	184	2,307	23
15	ATOTONILCO EL ALTO	185	1,503	15
15	ATOTONILCO EL ALTO	186	1,256	13
15	ATOTONILCO EL ALTO	187	1,481	15

**Cantidades equivalentes a los porcentajes a contemplar para el apoyo ciudadano para las candidaturas independientes
Proceso Electoral Concurrente 2020-2021**

Municipio			Atoyac	
Lista Nominal			6,857	
1%			69	
DTO	MUNICIPIO	SEC	LISTA	1%
19	ATOYAC	188	2,043	20
19	ATOYAC	189	1,503	15
19	ATOYAC	190	970	10
19	ATOYAC	191	625	6
19	ATOYAC	192	832	8
19	ATOYAC	193	884	9

Cantidades equivalentes a los porcentajes a contemplar para el apoyo ciudadano para las candidaturas independientes Proceso Electoral Concurrente 2020-2021

Municipio			Autlán de Navarro	
Lista Nominal			49,468	
1%			495	
DTO	MUNICIPIO	SEC	LISTA	1%
18	AUTLAN DE NAVARRO	194	2,969	30
18	AUTLAN DE NAVARRO	195	2,789	28
18	AUTLAN DE NAVARRO	196	904	9
18	AUTLAN DE NAVARRO	197	3,453	35
18	AUTLAN DE NAVARRO	198	1,049	10
18	AUTLAN DE NAVARRO	199	1,474	15
18	AUTLAN DE NAVARRO	200	1,323	13
18	AUTLAN DE NAVARRO	201	2,343	23
18	AUTLAN DE NAVARRO	202	3,435	34
18	AUTLAN DE NAVARRO	203	1,461	15
18	AUTLAN DE NAVARRO	204	1,411	14
18	AUTLAN DE NAVARRO	205	1,177	12
18	AUTLAN DE NAVARRO	206	1,341	13
18	AUTLAN DE NAVARRO	207	2,913	29
18	AUTLAN DE NAVARRO	208	1,398	14
18	AUTLAN DE NAVARRO	209	1,826	18
18	AUTLAN DE NAVARRO	210	3,428	34
18	AUTLAN DE NAVARRO	211	1,244	12
18	AUTLAN DE NAVARRO	212	3,782	38
18	AUTLAN DE NAVARRO	213	850	9
18	AUTLAN DE NAVARRO	214	1,227	12
18	AUTLAN DE NAVARRO	215	552	6
18	AUTLAN DE NAVARRO	216	1,096	11
18	AUTLAN DE NAVARRO	217	1,282	13
18	AUTLAN DE NAVARRO	218	980	10
18	AUTLAN DE NAVARRO	219	998	10
18	AUTLAN DE NAVARRO	220	285	3
18	AUTLAN DE NAVARRO	221	316	3
18	AUTLAN DE NAVARRO	222	1,055	11
18	AUTLAN DE NAVARRO	223	1,107	11

**Cantidades equivalentes a los porcentajes a contemplar para el apoyo ciudadano para las candidaturas independientes
Proceso Electoral Concurrente 2020-2021**

Municipio			Ayotlán	
Lista Nominal			29,493	
1%			295	
DTO	MUNICIPIO	SEC	LISTA	1%
15	AYOTLAN	224	2,397	24
15	AYOTLAN	225	3,795	38
15	AYOTLAN	226	2,222	22
15	AYOTLAN	227	2,606	26
15	AYOTLAN	228	1,488	15
15	AYOTLAN	229	1,230	12
15	AYOTLAN	230	1,926	19
15	AYOTLAN	231	1,182	12
15	AYOTLAN	232	2,577	26
15	AYOTLAN	233	2,858	29
15	AYOTLAN	235	173	2
15	AYOTLAN	236	841	8
15	AYOTLAN	237	239	2
15	AYOTLAN	238	880	9
15	AYOTLAN	239	493	5
15	AYOTLAN	240	692	7
15	AYOTLAN	241	705	7
15	AYOTLAN	242	1,073	11
15	AYOTLAN	243	2,116	21

**Cantidades equivalentes a los porcentajes a contemplar para
el apoyo ciudadano para las candidaturas independientes
Proceso Electoral Concurrente 2020-2021**

Municipio			Ayutla	
Lista Nominal			10,390	
1%			104	
DTO	MUNICIPIO	SEC	LISTA	1%
18	AYUTLA	244	2,196	22
18	AYUTLA	245	1,206	12
18	AYUTLA	246	1,085	11
18	AYUTLA	247	817	8
18	AYUTLA	248	1,011	10
18	AYUTLA	249	556	6
18	AYUTLA	250	728	7
18	AYUTLA	251	751	8
18	AYUTLA	252	272	3
18	AYUTLA	253	624	6
18	AYUTLA	254	564	6
18	AYUTLA	255	580	6

**Cantidades equivalentes a los porcentajes a contemplar para
el apoyo ciudadano para las candidaturas independientes
Proceso Electoral Concurrente 2020-2021**

Municipio			La Barca	
Lista Nominal			55,555	
1%			556	
DTO	MUNICIPIO	SEC	LISTA	1%
15	LA BARCA	256	3,037	30
15	LA BARCA	257	3,543	35
15	LA BARCA	258	5,296	53
15	LA BARCA	259	2,245	22
15	LA BARCA	260	2,658	27
15	LA BARCA	261	1,873	19
15	LA BARCA	262	1,885	19
15	LA BARCA	263	2,349	23
15	LA BARCA	264	1,311	13
15	LA BARCA	265	1,689	17
15	LA BARCA	266	792	8
15	LA BARCA	267	1,540	15
15	LA BARCA	268	1,019	10
15	LA BARCA	269	2,623	26
15	LA BARCA	270	1,279	13
15	LA BARCA	271	1,173	12
15	LA BARCA	272	619	6
15	LA BARCA	273	1,454	15
15	LA BARCA	274	984	10
15	LA BARCA	275	975	10
15	LA BARCA	276	689	7
15	LA BARCA	277	641	6
15	LA BARCA	278	972	10
15	LA BARCA	279	786	8
15	LA BARCA	280	1,099	11
15	LA BARCA	281	937	9
15	LA BARCA	282	837	8
15	LA BARCA	283	1,690	17
15	LA BARCA	284	439	4
15	LA BARCA	285	1,335	13
15	LA BARCA	286	432	4
15	LA BARCA	287	1,870	19

15	LA BARCA	288	1,675	17
15	LA BARCA	289	1,030	10
15	LA BARCA	290	1,811	18
15	LA BARCA	291	968	10

**Cantidades equivalentes a los porcentajes a contemplar para el apoyo ciudadano para las candidaturas independientes
Proceso Electoral Concurrente 2020-2021**

Municipio			Bolaños	
Lista Nominal			5,785	
1%			58	
DTO	MUNICIPIO	SEC	LISTA	1%
1	BOLAÑOS	292	1,130	11
1	BOLAÑOS	293	569	6
1	BOLAÑOS	294	3,575	36
1	BOLAÑOS	295	511	5

Cantidades equivalentes a los porcentajes a contemplar para el apoyo ciudadano para las candidaturas independientes Proceso Electoral Concurrente 2020-2021

Municipio			Cabo Corrientes	
Lista Nominal			8,893	
1%			89	
DTO	MUNICIPIO	SEC	LISTA	1%
5	CABO CORRIENTES	296	1,724	17
5	CABO CORRIENTES	297	2,545	25
5	CABO CORRIENTES	298	1,099	11
5	CABO CORRIENTES	299	1,010	10
5	CABO CORRIENTES	300	1,842	18
5	CABO CORRIENTES	301	673	7

Cantidades equivalentes a los porcentajes a contemplar para el apoyo ciudadano para las candidaturas independientes Proceso Electoral Concurrente 2020-2021

Municipio			Casimiro Castillo	
Lista Nominal			15,820	
1%			158	
DTO	MUNICIPIO	SEC	LISTA	1%
18	CASIMIRO CASTILLO	302	1,320	13
18	CASIMIRO CASTILLO	303	1,181	12
18	CASIMIRO CASTILLO	304	1,428	14
18	CASIMIRO CASTILLO	305	1,473	15
18	CASIMIRO CASTILLO	306	822	8
18	CASIMIRO CASTILLO	307	877	9
18	CASIMIRO CASTILLO	308	1,230	12
18	CASIMIRO CASTILLO	309	767	8
18	CASIMIRO CASTILLO	310	1,438	14
18	CASIMIRO CASTILLO	311	1,758	18
18	CASIMIRO CASTILLO	312	1,074	11
18	CASIMIRO CASTILLO	313	809	8
18	CASIMIRO CASTILLO	314	1,117	11
18	CASIMIRO CASTILLO	315	526	5

**Cantidades equivalentes a los porcentajes a contemplar para el apoyo ciudadano para las candidaturas independientes
Proceso Electoral Concurrente 2020-2021**

Municipio			Cihuatlán	
Lista Nominal			26,735	
1%			267	
DTO	MUNICIPIO	SEC	LISTA	1%
18	CIHUATLAN	316	2,742	27
18	CIHUATLAN	317	1,354	14
18	CIHUATLAN	318	1,686	17
18	CIHUATLAN	319	1,267	13
18	CIHUATLAN	320	1,308	13
18	CIHUATLAN	321	1,666	17
18	CIHUATLAN	322	1,044	10
18	CIHUATLAN	323	965	10
18	CIHUATLAN	324	484	5
18	CIHUATLAN	325	2,227	22
18	CIHUATLAN	326	817	8
18	CIHUATLAN	327	2,085	21
18	CIHUATLAN	328	3,159	32
18	CIHUATLAN	329	288	3
18	CIHUATLAN	330	1,730	17
18	CIHUATLAN	331	3,687	37
18	CIHUATLAN	332	226	2

Cantidades equivalentes a los porcentajes a contemplar para el apoyo ciudadano para las candidaturas independientes Proceso Electoral Concurrente 2020-2021

Municipio			Zapotlán el Grande	
Lista Nominal			86,376	
1%			864	
DTO	MUNICIPIO	SEC	LISTA	1%
19	ZAPOTLAN EL GRANDE	333	4,247	42
19	ZAPOTLAN EL GRANDE	334	1,787	18
19	ZAPOTLAN EL GRANDE	335	2,073	21
19	ZAPOTLAN EL GRANDE	336	2,114	21
19	ZAPOTLAN EL GRANDE	337	970	10
19	ZAPOTLAN EL GRANDE	338	1,494	15
19	ZAPOTLAN EL GRANDE	339	743	7
19	ZAPOTLAN EL GRANDE	340	1,084	11
19	ZAPOTLAN EL GRANDE	341	967	10
19	ZAPOTLAN EL GRANDE	342	2,589	26
19	ZAPOTLAN EL GRANDE	343	682	7
19	ZAPOTLAN EL GRANDE	344	590	6
19	ZAPOTLAN EL GRANDE	345	915	9
19	ZAPOTLAN EL GRANDE	346	640	6
19	ZAPOTLAN EL GRANDE	347	973	10
19	ZAPOTLAN EL GRANDE	348	1,142	11
19	ZAPOTLAN EL GRANDE	349	1,341	13
19	ZAPOTLAN EL GRANDE	350	404	4
19	ZAPOTLAN EL GRANDE	351	1,049	10
19	ZAPOTLAN EL GRANDE	352	884	9
19	ZAPOTLAN EL GRANDE	353	691	7
19	ZAPOTLAN EL GRANDE	354	2,069	21
19	ZAPOTLAN EL GRANDE	355	1,232	12
19	ZAPOTLAN EL GRANDE	356	2,133	21
19	ZAPOTLAN EL GRANDE	357	3,099	31
19	ZAPOTLAN EL GRANDE	358	1,211	12
19	ZAPOTLAN EL GRANDE	359	926	9
19	ZAPOTLAN EL GRANDE	360	1,450	15
19	ZAPOTLAN EL GRANDE	361	1,502	15
19	ZAPOTLAN EL GRANDE	362	1,813	18
19	ZAPOTLAN EL GRANDE	363	1,463	15
19	ZAPOTLAN EL GRANDE	364	1,180	12

19	ZAPOTLAN EL GRANDE	365	1,080	11
19	ZAPOTLAN EL GRANDE	366	394	4
19	ZAPOTLAN EL GRANDE	367	1,056	11
19	ZAPOTLAN EL GRANDE	368	947	9
19	ZAPOTLAN EL GRANDE	369	2,517	25
19	ZAPOTLAN EL GRANDE	370	4,123	41
19	ZAPOTLAN EL GRANDE	371	1,291	13
19	ZAPOTLAN EL GRANDE	372	1,290	13
19	ZAPOTLAN EL GRANDE	373	1,320	13
19	ZAPOTLAN EL GRANDE	374	2,065	21
19	ZAPOTLAN EL GRANDE	375	8,950	90
19	ZAPOTLAN EL GRANDE	376	1,912	19
19	ZAPOTLAN EL GRANDE	377	1,869	19
19	ZAPOTLAN EL GRANDE	378	3,582	36
19	ZAPOTLAN EL GRANDE	379	1,316	13
19	ZAPOTLAN EL GRANDE	380	2,190	22
19	ZAPOTLAN EL GRANDE	381	3,519	35
19	ZAPOTLAN EL GRANDE	382	420	4
19	ZAPOTLAN EL GRANDE	383	1,078	11

**Cantidades equivalentes a los porcentajes a contemplar para
el apoyo ciudadano para las candidaturas independientes
Proceso Electoral Concurrente 2020-2021**

Municipio			San Gabriel	
Lista Nominal			12,310	
1%			123	
DTO	MUNICIPIO	SEC	LISTA	1%
19	SAN GABRIEL	384	1,512	15
19	SAN GABRIEL	385	1,531	15
19	SAN GABRIEL	386	1,106	11
19	SAN GABRIEL	387	1,387	14
19	SAN GABRIEL	388	1,413	14
19	SAN GABRIEL	389	1,021	10
19	SAN GABRIEL	390	234	2
19	SAN GABRIEL	391	1,209	12
19	SAN GABRIEL	392	1,703	17
19	SAN GABRIEL	393	1,194	12

**Cantidades equivalentes a los porcentajes a contemplar para el apoyo ciudadano para las candidaturas independientes
Proceso Electoral Concurrente 2020-2021**

Municipio			Cocula	
Lista Nominal			23,018	
1%			230	
DTO	MUNICIPIO	SEC	LISTA	1%
17	COCULA	394	2,019	20
17	COCULA	395	1,580	16
17	COCULA	396	925	9
17	COCULA	397	3,031	30
17	COCULA	398	1,660	17
17	COCULA	399	1,024	10
17	COCULA	400	461	5
17	COCULA	401	2,014	20
17	COCULA	402	1,186	12
17	COCULA	403	1,223	12
17	COCULA	404	1,358	14
17	COCULA	405	1,029	10
17	COCULA	406	1,276	13
17	COCULA	407	558	6
17	COCULA	408	2,042	20
17	COCULA	409	881	9
17	COCULA	410	751	8

**Cantidades equivalentes a los porcentajes a contemplar para el
apoyo ciudadano para las candidaturas independientes
Proceso Electoral Concurrente 2020-2021**

Municipio			Colotlán	
Lista Nominal			14,793	
1%			148	
DTO	MUNICIPIO	SEC	LISTA	1%
1	COLOTLAN	411	1,862	19
1	COLOTLAN	412	449	4
1	COLOTLAN	413	1,145	11
1	COLOTLAN	414	1,737	17
1	COLOTLAN	415	964	10
1	COLOTLAN	416	877	9
1	COLOTLAN	417	996	10
1	COLOTLAN	418	1,393	14
1	COLOTLAN	419	1,195	12
1	COLOTLAN	420	1,912	19
1	COLOTLAN	421	578	6
1	COLOTLAN	422	92	1
1	COLOTLAN	423	234	2
1	COLOTLAN	424	211	2
1	COLOTLAN	425	768	8
1	COLOTLAN	426	380	4

Cantidades equivalentes a los porcentajes a contemplar para las candidaturas independientes Proceso Electoral Cor

Municipio			Conce
Lista Nominal			
1%			
DTO	MUNICIPIO	SEC	LISTA
17	CONCEPCION DE BUENOS AIRES	427	1,167
17	CONCEPCION DE BUENOS AIRES	428	1,351
17	CONCEPCION DE BUENOS AIRES	429	1,872
17	CONCEPCION DE BUENOS AIRES	430	109
17	CONCEPCION DE BUENOS AIRES	431	544

**el apoyo ciudadano para
coronavirus 2020-2021**

Provincia de Buenos Aires
5,043
50
1%
12
14
19
1
5

Cantidades equivalentes a los porcentajes a contemplar para el apoyo a las candidaturas independientes Proceso Electoral Concurrente

Municipio			Cuautitlan
Lista Nominal			
1%			
DTO	MUNICIPIO	SEC	LISTA
18	CUAUTITLAN DE GARCIA BARRAGAN	432	1,313
18	CUAUTITLAN DE GARCIA BARRAGAN	433	1,605
18	CUAUTITLAN DE GARCIA BARRAGAN	434	1,621
18	CUAUTITLAN DE GARCIA BARRAGAN	435	2,322
18	CUAUTITLAN DE GARCIA BARRAGAN	436	1,935
18	CUAUTITLAN DE GARCIA BARRAGAN	437	1,960
18	CUAUTITLAN DE GARCIA BARRAGAN	438	316
18	CUAUTITLAN DE GARCIA BARRAGAN	439	1,759
18	CUAUTITLAN DE GARCIA BARRAGAN	440	347

Proyecto ciudadano para las elecciones municipales de octubre de 2020-2021

Municipio de García Barragán

13,178

132

1%

13

16

16

23

19

20

3

18

3

**Cantidades equivalentes a los porcentajes a contemplar para el apoyo ciudadano para las candidaturas independientes
Proceso Electoral Concurrente 2020-2021**

Municipio			Cuautla	
Lista Nominal			2,215	
1%			22	
DTO	MUNICIPIO	SEC	LISTA	1%
18	CUAUTLA	441	1,141	11
18	CUAUTLA	442	575	6
18	CUAUTLA	443	186	2
18	CUAUTLA	444	313	3

**Cantidades equivalentes a los porcentajes a contemplar para el apoyo ciudadano para las candidaturas independientes
Proceso Electoral Concurrente 2020-2021**

Municipio			Cuquio	
Lista Nominal			14,144	
1%			141	
DTO	MUNICIPIO	SEC	LISTA	1%
1	CUQUIO	445	2,017	20
1	CUQUIO	446	2,303	23
1	CUQUIO	447	1,032	10
1	CUQUIO	448	1,269	13
1	CUQUIO	449	842	8
1	CUQUIO	450	1,285	13
1	CUQUIO	451	832	8
1	CUQUIO	452	615	6
1	CUQUIO	453	1,223	12
1	CUQUIO	454	909	9
1	CUQUIO	455	1,003	10
1	CUQUIO	456	814	8

**Cantidades equivalentes a los porcentajes a contemplar para el apoyo ciudadano para las candidaturas independientes
Proceso Electoral Concurrente 2020-2021**

Municipio			Chapala	
Lista Nominal			38,260	
1%			383	
DTO	MUNICIPIO	SEC	LISTA	1%
17	CHAPALA	457	3,470	35
17	CHAPALA	458	2,861	29
17	CHAPALA	459	2,886	29
17	CHAPALA	460	1,082	11
17	CHAPALA	461	1,371	14
17	CHAPALA	462	1,851	19
17	CHAPALA	463	2,323	23
17	CHAPALA	464	1,277	13
17	CHAPALA	465	579	6
17	CHAPALA	466	2,530	25
17	CHAPALA	467	2,116	21
17	CHAPALA	468	1,824	18
17	CHAPALA	469	1,564	16
17	CHAPALA	470	3,077	31
17	CHAPALA	471	1,190	12
17	CHAPALA	472	1,741	17
17	CHAPALA	473	1,390	14
17	CHAPALA	474	1,642	16
17	CHAPALA	475	3,486	35

**Cantidades equivalentes a los porcentajes a contemplar para el apoyo ciudadano para las candidaturas independientes
Proceso Electoral Concurrente 2020-2021**

Municipio			Chimaltitán	
Lista Nominal			2,540	
1%			25	
DTO	MUNICIPIO	SEC	LISTA	1%
1	CHIMALTITAN	476	1,068	11
1	CHIMALTITAN	477	1,168	12
1	CHIMALTITAN	478	304	3

Cantidades equivalentes a los porcentajes a contemplar para el apoyo ciudadano para las candidaturas independientes Proceso Electoral Concurrente 2020-2021

Municipio			Chiquilistlán	
Lista Nominal			4,467	
1%			45	
DTO	MUNICIPIO	SEC	LISTA	1%
18	CHIQUILISTLAN	479	1,563	16
18	CHIQUILISTLAN	480	2,071	21
18	CHIQUILISTLAN	481	397	4
18	CHIQUILISTLAN	482	436	4

**Cantidades equivalentes a los porcentajes a contemplar para
el apoyo ciudadano para las candidaturas independientes
Proceso Electoral Concurrente 2020-2021**

Municipio			Degollado	
Lista Nominal			18,449	
1%			184	
DTO	MUNICIPIO	SEC	LISTA	1%
15	DEGOLLADO	483	3,616	36
15	DEGOLLADO	484	1,484	15
15	DEGOLLADO	485	1,133	11
15	DEGOLLADO	486	954	10
15	DEGOLLADO	487	1,596	16
15	DEGOLLADO	488	1,907	19
15	DEGOLLADO	489	1,491	15
15	DEGOLLADO	490	900	9
15	DEGOLLADO	491	676	7
15	DEGOLLADO	492	162	2
15	DEGOLLADO	493	814	8
15	DEGOLLADO	494	237	2
15	DEGOLLADO	495	950	10
15	DEGOLLADO	496	1,026	10
15	DEGOLLADO	497	765	8
15	DEGOLLADO	498	738	7

**Cantidades equivalentes a los porcentajes a contemplar para
el apoyo ciudadano para las candidaturas independientes
Proceso Electoral Concurrente 2020-2021**

Municipio			Ejutla	
Lista Nominal			1,987	
1%			20	
DTO	MUNICIPIO	SEC	LISTA	1%
18	EJUTLA	499	1,641	16
18	EJUTLA	500	346	3

Cantidades equivalentes a los porcentajes a contemplar para el apoyo ciudadano para las candidaturas independientes Proceso Electoral Concurrente 2020-2021

Municipio			Encarnación de Díaz	
Lista Nominal			37,601	
1%			376	
DTO	MUNICIPIO	SEC	LISTA	1%
2	ENCARNACION DE DIAZ	501	3,727	37
2	ENCARNACION DE DIAZ	502	1,090	11
2	ENCARNACION DE DIAZ	503	1,161	12
2	ENCARNACION DE DIAZ	504	2,257	23
2	ENCARNACION DE DIAZ	505	3,681	37
2	ENCARNACION DE DIAZ	506	1,530	15
2	ENCARNACION DE DIAZ	507	856	9
2	ENCARNACION DE DIAZ	508	1,186	12
2	ENCARNACION DE DIAZ	509	2,684	27
2	ENCARNACION DE DIAZ	510	1,403	14
2	ENCARNACION DE DIAZ	511	660	7
2	ENCARNACION DE DIAZ	512	1,884	19
2	ENCARNACION DE DIAZ	513	504	5
2	ENCARNACION DE DIAZ	514	222	2
2	ENCARNACION DE DIAZ	517	56	1
2	ENCARNACION DE DIAZ	518	481	5
2	ENCARNACION DE DIAZ	519	376	4
2	ENCARNACION DE DIAZ	520	2,358	24
2	ENCARNACION DE DIAZ	521	1,312	13
2	ENCARNACION DE DIAZ	522	394	4
2	ENCARNACION DE DIAZ	523	172	2
2	ENCARNACION DE DIAZ	524	171	2
2	ENCARNACION DE DIAZ	525	1,908	19
2	ENCARNACION DE DIAZ	526	1,548	15
2	ENCARNACION DE DIAZ	527	2,109	21
2	ENCARNACION DE DIAZ	528	319	3
2	ENCARNACION DE DIAZ	529	241	2
2	ENCARNACION DE DIAZ	3358	611	6
2	ENCARNACION DE DIAZ	3359	971	10
2	ENCARNACION DE DIAZ	3360	836	8
2	ENCARNACION DE DIAZ	3361	302	3
2	ENCARNACION DE DIAZ	3362	591	6

**Cantidades equivalentes a los porcentajes a contemplar
para el apoyo ciudadano para las candidaturas
independientes Proceso Electoral Concurrente 2020-
2021**

Municipio			Etzatlán	
Lista Nominal			14,698	
1%			147	
DTO	MUNICIPIO	SEC	LISTA	1%
1	ETZATLAN	530	2,083	21
1	ETZATLAN	531	2,516	25
1	ETZATLAN	532	1,623	16
1	ETZATLAN	533	1,285	13
1	ETZATLAN	534	573	6
1	ETZATLAN	535	1,084	11
1	ETZATLAN	536	1,889	19
1	ETZATLAN	537	694	7
1	ETZATLAN	538	1,173	12
1	ETZATLAN	539	1,542	15
1	ETZATLAN	540	236	2

**Cantidades equivalentes a los porcentajes a contemplar para el apoyo ciudadano para las candidaturas independientes
Proceso Electoral Concurrente 2020-2021**

Municipio			Gómez Farías	
Lista Nominal			12,192	
1%			122	
DTO	MUNICIPIO	SEC	LISTA	1%
19	GOMEZ FARIAS	541	2,694	27
19	GOMEZ FARIAS	542	2,325	23
19	GOMEZ FARIAS	543	1,383	14
19	GOMEZ FARIAS	544	1,721	17
19	GOMEZ FARIAS	545	2,828	28
19	GOMEZ FARIAS	546	742	7
19	GOMEZ FARIAS	547	262	3
19	GOMEZ FARIAS	548	237	2

Cantidades equivalentes a los porcentajes a contemplar para el apoyo ciudadano para las candidaturas independientes Proceso Electoral Concurrente 2020-2021

Municipio			El Grullo	
Lista Nominal			19,794	
1%			198	
DTO	MUNICIPIO	SEC	LISTA	1%
18	EL GRULLO	549	3,110	31
18	EL GRULLO	550	2,030	20
18	EL GRULLO	551	1,229	12
18	EL GRULLO	552	1,836	18
18	EL GRULLO	553	2,868	29
18	EL GRULLO	554	1,266	13
18	EL GRULLO	555	1,979	20
18	EL GRULLO	556	1,027	10
18	EL GRULLO	557	844	8
18	EL GRULLO	558	1,757	18
18	EL GRULLO	559	1,491	15
18	EL GRULLO	560	357	4

**Cantidades equivalentes a los porcentajes a contemplar para
el apoyo ciudadano para las candidaturas independientes
Proceso Electoral Concurrente 2020-2021**

Municipio			Guachinango	
Lista Nominal			3,583	
1%			36	
DTO	MUNICIPIO	SEC	LISTA	1%
5	GUACHINANGO	561	1,079	11
5	GUACHINANGO	562	773	8
5	GUACHINANGO	563	520	5
5	GUACHINANGO	564	132	1
5	GUACHINANGO	565	406	4
5	GUACHINANGO	566	109	1
5	GUACHINANGO	567	243	2
5	GUACHINANGO	568	54	1
5	GUACHINANGO	569	267	3

**Cantidades equivalentes a los porcentajes a contemplar para el
apoyo ciudadano para las candidaturas independientes
Proceso Electoral Concurrente 2020-2021**

Municipio			Guadalajara	
Lista Nominal			1,243,435	
1%			12,434	
DTO	MUNICIPIO	SEC	LISTA	1%
8	GUADALAJARA	570	568	6
8	GUADALAJARA	571	587	6
8	GUADALAJARA	572	771	8
8	GUADALAJARA	573	672	7
8	GUADALAJARA	574	623	6
8	GUADALAJARA	575	625	6
8	GUADALAJARA	576	642	6
8	GUADALAJARA	577	692	7
8	GUADALAJARA	578	1,018	10
8	GUADALAJARA	579	821	8
8	GUADALAJARA	580	487	5
8	GUADALAJARA	581	779	8
8	GUADALAJARA	582	1,035	10
8	GUADALAJARA	583	604	6
8	GUADALAJARA	584	739	7
8	GUADALAJARA	585	680	7
8	GUADALAJARA	586	1,248	12
8	GUADALAJARA	587	1,282	13
8	GUADALAJARA	588	757	8
8	GUADALAJARA	589	778	8
8	GUADALAJARA	590	870	9
8	GUADALAJARA	591	903	9
8	GUADALAJARA	592	910	9
8	GUADALAJARA	593	1,460	15
8	GUADALAJARA	594	700	7
8	GUADALAJARA	595	646	6
8	GUADALAJARA	596	685	7
8	GUADALAJARA	597	712	7
8	GUADALAJARA	598	554	6
8	GUADALAJARA	599	940	9
8	GUADALAJARA	600	1,261	13
8	GUADALAJARA	601	1,113	11

8	GUADALAJARA	602	1,132	11
8	GUADALAJARA	603	822	8
8	GUADALAJARA	604	637	6
8	GUADALAJARA	605	763	8
8	GUADALAJARA	606	736	7
8	GUADALAJARA	607	721	7
8	GUADALAJARA	608	743	7
8	GUADALAJARA	609	1,030	10
8	GUADALAJARA	610	698	7
8	GUADALAJARA	611	871	9
8	GUADALAJARA	612	878	9
8	GUADALAJARA	613	910	9
8	GUADALAJARA	614	1,080	11
8	GUADALAJARA	615	548	5
8	GUADALAJARA	616	1,161	12
8	GUADALAJARA	617	785	8
8	GUADALAJARA	618	738	7
8	GUADALAJARA	619	500	5
8	GUADALAJARA	620	674	7
8	GUADALAJARA	621	860	9
8	GUADALAJARA	622	962	10
8	GUADALAJARA	623	698	7
8	GUADALAJARA	624	831	8
8	GUADALAJARA	625	534	5
8	GUADALAJARA	626	952	10
8	GUADALAJARA	627	840	8
8	GUADALAJARA	628	749	7
8	GUADALAJARA	629	565	6
8	GUADALAJARA	630	1,025	10
8	GUADALAJARA	631	1,192	12
8	GUADALAJARA	632	577	6
8	GUADALAJARA	670	917	9
8	GUADALAJARA	672	1,358	14
8	GUADALAJARA	673	1,309	13
8	GUADALAJARA	674	1,638	16
8	GUADALAJARA	675	1,250	13
8	GUADALAJARA	676	1,030	10
8	GUADALAJARA	677	1,166	12
8	GUADALAJARA	678	1,080	11
8	GUADALAJARA	679	1,373	14
8	GUADALAJARA	680	1,297	13
8	GUADALAJARA	681	1,050	11
8	GUADALAJARA	682	1,066	11
8	GUADALAJARA	683	1,447	14
8	GUADALAJARA	684	1,468	15
8	GUADALAJARA	736	1,649	16
8	GUADALAJARA	737	706	7

8	GUADALAJARA	738	923	9
8	GUADALAJARA	739	1,219	12
8	GUADALAJARA	751	1,634	16
8	GUADALAJARA	757	852	9
8	GUADALAJARA	758	1,008	10
8	GUADALAJARA	759	1,309	13
8	GUADALAJARA	760	1,161	12
8	GUADALAJARA	761	908	9
8	GUADALAJARA	762	1,109	11
8	GUADALAJARA	763	750	8
8	GUADALAJARA	764	613	6
8	GUADALAJARA	765	621	6
8	GUADALAJARA	766	1,259	13
8	GUADALAJARA	767	752	8
8	GUADALAJARA	768	684	7
8	GUADALAJARA	769	1,255	13
8	GUADALAJARA	770	901	9
8	GUADALAJARA	771	1,415	14
8	GUADALAJARA	772	831	8
8	GUADALAJARA	929	718	7
8	GUADALAJARA	930	321	3
8	GUADALAJARA	931	618	6
8	GUADALAJARA	932	924	9
8	GUADALAJARA	933	679	7
8	GUADALAJARA	935	955	10
8	GUADALAJARA	936	938	9
8	GUADALAJARA	937	1,049	10
8	GUADALAJARA	938	871	9
8	GUADALAJARA	957	735	7
8	GUADALAJARA	958	1,226	12
8	GUADALAJARA	959	825	8
8	GUADALAJARA	960	807	8
8	GUADALAJARA	961	834	8
8	GUADALAJARA	962	810	8
8	GUADALAJARA	963	768	8
8	GUADALAJARA	964	1,194	12
8	GUADALAJARA	975	1,052	11
8	GUADALAJARA	976	608	6
8	GUADALAJARA	1009	745	7
8	GUADALAJARA	1010	780	8
8	GUADALAJARA	1011	1,265	13
8	GUADALAJARA	1012	1,212	12
8	GUADALAJARA	1013	1,006	10
8	GUADALAJARA	1014	1,272	13
8	GUADALAJARA	1015	874	9
8	GUADALAJARA	1016	891	9
8	GUADALAJARA	1017	971	10

8	GUADALAJARA	1018	663	7
8	GUADALAJARA	1019	1,131	11
8	GUADALAJARA	1020	599	6
8	GUADALAJARA	1021	933	9
8	GUADALAJARA	1022	653	7
8	GUADALAJARA	1023	736	7
8	GUADALAJARA	1024	740	7
8	GUADALAJARA	1025	742	7
8	GUADALAJARA	1026	500	5
8	GUADALAJARA	1027	839	8
8	GUADALAJARA	1028	455	5
8	GUADALAJARA	1029	447	4
8	GUADALAJARA	1030	727	7
8	GUADALAJARA	1031	716	7
8	GUADALAJARA	1032	759	8
8	GUADALAJARA	1033	1,076	11
8	GUADALAJARA	1034	590	6
8	GUADALAJARA	1035	977	10
8	GUADALAJARA	1036	691	7
8	GUADALAJARA	1037	782	8
8	GUADALAJARA	1038	844	8
8	GUADALAJARA	1039	647	6
8	GUADALAJARA	1040	918	9
8	GUADALAJARA	1041	816	8
8	GUADALAJARA	1042	874	9
8	GUADALAJARA	1043	726	7
8	GUADALAJARA	1044	644	6
8	GUADALAJARA	1045	241	2
8	GUADALAJARA	1046	604	6
8	GUADALAJARA	1047	661	7
8	GUADALAJARA	1048	212	2
8	GUADALAJARA	1049	329	3
8	GUADALAJARA	1050	630	6
8	GUADALAJARA	1051	551	6
8	GUADALAJARA	1052	843	8
8	GUADALAJARA	1053	773	8
8	GUADALAJARA	1054	637	6
8	GUADALAJARA	1055	439	4
8	GUADALAJARA	1056	889	9
8	GUADALAJARA	1057	422	4
8	GUADALAJARA	1058	932	9
8	GUADALAJARA	1059	454	5
8	GUADALAJARA	1060	720	7
8	GUADALAJARA	1061	1,148	11
8	GUADALAJARA	1062	876	9
8	GUADALAJARA	1063	534	5
8	GUADALAJARA	1064	919	9

8	GUADALAJARA	1065	1,269	13
8	GUADALAJARA	1066	1,128	11
8	GUADALAJARA	1067	706	7
8	GUADALAJARA	1068	928	9
8	GUADALAJARA	1069	739	7
8	GUADALAJARA	1070	1,090	11
8	GUADALAJARA	1071	891	9
8	GUADALAJARA	1072	778	8
8	GUADALAJARA	1073	526	5
8	GUADALAJARA	1075	1,018	10
8	GUADALAJARA	1076	604	6
8	GUADALAJARA	1077	1,084	11
8	GUADALAJARA	1078	1,079	11
8	GUADALAJARA	1079	752	8
8	GUADALAJARA	1080	666	7
8	GUADALAJARA	1081	826	8
8	GUADALAJARA	1082	1,048	10
8	GUADALAJARA	1083	902	9
8	GUADALAJARA	1087	1,984	20
8	GUADALAJARA	1088	2,218	22
8	GUADALAJARA	1089	1,441	14
8	GUADALAJARA	1090	830	8
8	GUADALAJARA	1091	1,625	16
8	GUADALAJARA	1092	1,176	12
8	GUADALAJARA	1093	961	10
8	GUADALAJARA	1094	754	8
8	GUADALAJARA	1095	716	7
8	GUADALAJARA	1096	966	10
8	GUADALAJARA	1097	831	8
8	GUADALAJARA	1098	1,053	11
8	GUADALAJARA	1099	562	6
8	GUADALAJARA	1100	1,261	13
8	GUADALAJARA	1101	1,170	12
8	GUADALAJARA	1102	1,279	13
8	GUADALAJARA	1103	1,491	15
8	GUADALAJARA	1104	1,296	13
8	GUADALAJARA	1105	906	9
8	GUADALAJARA	1106	1,402	14
8	GUADALAJARA	1107	968	10
8	GUADALAJARA	1108	1,406	14
8	GUADALAJARA	1109	888	9
8	GUADALAJARA	1110	816	8
8	GUADALAJARA	1111	1,123	11
8	GUADALAJARA	1112	916	9
8	GUADALAJARA	1113	1,451	15
8	GUADALAJARA	1114	680	7
8	GUADALAJARA	1115	1,153	12

8	GUADALAJARA	1116	1,360	14
8	GUADALAJARA	1117	858	9
8	GUADALAJARA	1118	731	7
8	GUADALAJARA	1119	760	8
8	GUADALAJARA	1120	883	9
8	GUADALAJARA	1121	1,068	11
8	GUADALAJARA	1122	888	9
8	GUADALAJARA	1123	1,419	14
8	GUADALAJARA	1124	1,499	15
8	GUADALAJARA	1125	1,264	13
8	GUADALAJARA	1126	1,408	14
8	GUADALAJARA	1127	1,066	11
8	GUADALAJARA	1128	1,440	14
8	GUADALAJARA	1129	1,625	16
8	GUADALAJARA	1130	942	9
8	GUADALAJARA	1131	854	9
8	GUADALAJARA	1132	856	9
8	GUADALAJARA	1133	988	10
8	GUADALAJARA	1134	441	4
8	GUADALAJARA	1135	774	8
8	GUADALAJARA	1136	1,031	10
8	GUADALAJARA	1137	1,228	12
8	GUADALAJARA	1138	540	5
8	GUADALAJARA	1139	1,232	12
8	GUADALAJARA	1140	1,116	11
8	GUADALAJARA	1141	949	9
8	GUADALAJARA	1142	1,148	11
8	GUADALAJARA	1143	1,061	11
8	GUADALAJARA	1144	1,050	11
8	GUADALAJARA	1145	1,063	11
8	GUADALAJARA	1146	826	8
8	GUADALAJARA	1147	1,033	10
8	GUADALAJARA	1148	970	10
8	GUADALAJARA	1149	793	8
8	GUADALAJARA	1150	1,286	13
8	GUADALAJARA	1151	1,248	12
8	GUADALAJARA	1152	1,137	11
8	GUADALAJARA	1153	1,130	11
8	GUADALAJARA	1154	1,159	12
8	GUADALAJARA	1155	785	8
8	GUADALAJARA	1156	1,016	10
8	GUADALAJARA	1157	732	7
8	GUADALAJARA	1158	823	8
8	GUADALAJARA	1159	1,034	10
8	GUADALAJARA	1160	697	7
8	GUADALAJARA	1161	1,063	11
8	GUADALAJARA	1162	1,094	11

8	GUADALAJARA	1163	1,107	11
8	GUADALAJARA	1164	1,121	11
8	GUADALAJARA	1165	1,144	11
8	GUADALAJARA	1166	1,017	10
8	GUADALAJARA	1167	635	6
8	GUADALAJARA	1168	526	5
8	GUADALAJARA	1169	846	8
8	GUADALAJARA	1170	726	7
8	GUADALAJARA	1171	961	10
8	GUADALAJARA	1172	868	9
8	GUADALAJARA	1173	792	8
8	GUADALAJARA	1174	897	9
8	GUADALAJARA	1175	1,214	12
8	GUADALAJARA	1176	1,249	12
8	GUADALAJARA	1177	1,003	10
8	GUADALAJARA	1178	936	9
8	GUADALAJARA	1179	935	9
8	GUADALAJARA	1180	1,307	13
8	GUADALAJARA	1181	480	5
8	GUADALAJARA	1182	551	6
8	GUADALAJARA	1183	579	6
8	GUADALAJARA	1184	538	5
8	GUADALAJARA	1185	592	6
8	GUADALAJARA	1186	503	5
8	GUADALAJARA	1215	1,203	12
8	GUADALAJARA	1216	2,586	26
8	GUADALAJARA	1217	2,454	25
8	GUADALAJARA	1218	2,012	20
8	GUADALAJARA	1249	2,360	24
8	GUADALAJARA	1250	1,095	11
8	GUADALAJARA	1251	1,209	12
8	GUADALAJARA	1252	2,015	20
8	GUADALAJARA	1253	973	10
8	GUADALAJARA	1254	991	10
8	GUADALAJARA	1255	1,904	19
8	GUADALAJARA	1256	1,925	19
8	GUADALAJARA	1257	1,428	14
8	GUADALAJARA	1296	1,236	12
8	GUADALAJARA	1297	1,347	13
8	GUADALAJARA	1298	1,092	11
8	GUADALAJARA	1299	851	9
8	GUADALAJARA	1300	1,018	10
8	GUADALAJARA	1301	903	9
8	GUADALAJARA	1302	1,023	10
8	GUADALAJARA	1303	1,329	13
8	GUADALAJARA	1304	1,148	11
8	GUADALAJARA	1305	991	10

8	GUADALAJARA	1306	957	10
8	GUADALAJARA	1307	1,735	17
8	GUADALAJARA	1308	1,055	11
8	GUADALAJARA	1309	1,774	18
8	GUADALAJARA	1350	1,153	12
8	GUADALAJARA	1351	1,162	12
8	GUADALAJARA	1352	1,100	11
8	GUADALAJARA	1353	1,550	16
8	GUADALAJARA	1354	891	9
8	GUADALAJARA	1355	1,183	12
8	GUADALAJARA	1356	1,026	10
8	GUADALAJARA	1357	1,352	14
8	GUADALAJARA	1358	1,395	14
8	GUADALAJARA	1359	1,179	12
8	GUADALAJARA	1360	1,185	12
8	GUADALAJARA	1361	1,425	14
8	GUADALAJARA	1362	954	10
8	GUADALAJARA	1363	860	9
8	GUADALAJARA	3356	468	5
9	GUADALAJARA	633	1,086	11
9	GUADALAJARA	634	970	10
9	GUADALAJARA	635	1,178	12
9	GUADALAJARA	636	980	10
9	GUADALAJARA	637	1,951	20
9	GUADALAJARA	638	2,082	21
9	GUADALAJARA	639	1,091	11
9	GUADALAJARA	640	1,077	11
9	GUADALAJARA	641	1,483	15
9	GUADALAJARA	642	1,543	15
9	GUADALAJARA	643	1,342	13
9	GUADALAJARA	644	1,354	14
9	GUADALAJARA	645	1,730	17
9	GUADALAJARA	646	1,435	14
9	GUADALAJARA	647	1,830	18
9	GUADALAJARA	648	1,386	14
9	GUADALAJARA	649	1,509	15
9	GUADALAJARA	650	1,483	15
9	GUADALAJARA	651	1,382	14
9	GUADALAJARA	652	1,351	14
9	GUADALAJARA	654	1,109	11
9	GUADALAJARA	655	1,494	15
9	GUADALAJARA	656	926	9
9	GUADALAJARA	657	284	3
9	GUADALAJARA	658	366	4
9	GUADALAJARA	659	505	5
9	GUADALAJARA	660	1,091	11
9	GUADALAJARA	661	1,424	14

9	GUADALAJARA	662	1,102	11
9	GUADALAJARA	663	1,733	17
9	GUADALAJARA	664	1,865	19
9	GUADALAJARA	665	2,723	27
9	GUADALAJARA	666	2,018	20
9	GUADALAJARA	667	1,436	14
9	GUADALAJARA	668	1,221	12
9	GUADALAJARA	669	1,640	16
9	GUADALAJARA	671	912	9
9	GUADALAJARA	685	1,476	15
9	GUADALAJARA	688	1,131	11
9	GUADALAJARA	689	756	8
9	GUADALAJARA	690	1,107	11
9	GUADALAJARA	693	1,123	11
9	GUADALAJARA	694	1,128	11
9	GUADALAJARA	698	1,190	12
9	GUADALAJARA	702	1,295	13
9	GUADALAJARA	703	1,233	12
9	GUADALAJARA	705	1,289	13
9	GUADALAJARA	1187	2,638	26
9	GUADALAJARA	1188	2,006	20
9	GUADALAJARA	1189	1,812	18
9	GUADALAJARA	1190	1,290	13
9	GUADALAJARA	1191	1,378	14
9	GUADALAJARA	1192	2,354	24
9	GUADALAJARA	1193	6,252	63
9	GUADALAJARA	1194	3,808	38
9	GUADALAJARA	1195	1,409	14
9	GUADALAJARA	1196	2,920	29
9	GUADALAJARA	1197	3,517	35
9	GUADALAJARA	1198	2,327	23
9	GUADALAJARA	1199	1,414	14
9	GUADALAJARA	1200	2,864	29
9	GUADALAJARA	1201	1,975	20
9	GUADALAJARA	1202	1,378	14
9	GUADALAJARA	1203	1,191	12
9	GUADALAJARA	1204	2,042	20
9	GUADALAJARA	1205	2,068	21
9	GUADALAJARA	1206	2,084	21
9	GUADALAJARA	1207	2,584	26
9	GUADALAJARA	1208	2,118	21
9	GUADALAJARA	1209	2,428	24
9	GUADALAJARA	1210	1,244	12
9	GUADALAJARA	1211	1,380	14
9	GUADALAJARA	1212	909	9
9	GUADALAJARA	1213	2,322	23
9	GUADALAJARA	1214	1,579	16

9	GUADALAJARA	1219	2,284	23
9	GUADALAJARA	1220	1,839	18
9	GUADALAJARA	1221	1,424	14
9	GUADALAJARA	1222	951	10
9	GUADALAJARA	1223	1,287	13
9	GUADALAJARA	1224	4,206	42
9	GUADALAJARA	1225	1,140	11
9	GUADALAJARA	1226	911	9
9	GUADALAJARA	1227	1,853	19
9	GUADALAJARA	1228	1,246	12
9	GUADALAJARA	1229	1,240	12
9	GUADALAJARA	1230	1,177	12
9	GUADALAJARA	1231	974	10
9	GUADALAJARA	1232	895	9
9	GUADALAJARA	1233	2,369	24
9	GUADALAJARA	1234	1,876	19
9	GUADALAJARA	1235	1,802	18
9	GUADALAJARA	1236	1,729	17
9	GUADALAJARA	1237	1,679	17
9	GUADALAJARA	1238	2,335	23
9	GUADALAJARA	1239	1,650	17
9	GUADALAJARA	1240	1,277	13
9	GUADALAJARA	1241	1,192	12
9	GUADALAJARA	1242	3,280	33
9	GUADALAJARA	1243	2,007	20
9	GUADALAJARA	1244	2,012	20
9	GUADALAJARA	1245	1,276	13
9	GUADALAJARA	1246	1,128	11
9	GUADALAJARA	1247	3,101	31
9	GUADALAJARA	1248	2,041	20
9	GUADALAJARA	1258	651	7
9	GUADALAJARA	1259	408	4
9	GUADALAJARA	1260	1,238	12
9	GUADALAJARA	1261	2,346	23
9	GUADALAJARA	1262	1,927	19
9	GUADALAJARA	1263	1,031	10
9	GUADALAJARA	1264	926	9
9	GUADALAJARA	1265	1,409	14
9	GUADALAJARA	1266	1,186	12
9	GUADALAJARA	1267	2,071	21
9	GUADALAJARA	1268	1,614	16
9	GUADALAJARA	1269	1,408	14
9	GUADALAJARA	1270	1,763	18
9	GUADALAJARA	1271	1,722	17
9	GUADALAJARA	1272	1,714	17
9	GUADALAJARA	1273	1,838	18
9	GUADALAJARA	1274	1,643	16

9	GUADALAJARA	1275	1,377	14
9	GUADALAJARA	1276	1,204	12
9	GUADALAJARA	1277	1,462	15
9	GUADALAJARA	1278	1,942	19
9	GUADALAJARA	1279	1,301	13
9	GUADALAJARA	1280	1,586	16
9	GUADALAJARA	1281	1,091	11
9	GUADALAJARA	1282	819	8
9	GUADALAJARA	1283	1,638	16
9	GUADALAJARA	1284	996	10
9	GUADALAJARA	1285	950	10
9	GUADALAJARA	1286	1,073	11
9	GUADALAJARA	1287	1,075	11
9	GUADALAJARA	1288	1,656	17
9	GUADALAJARA	1289	1,377	14
9	GUADALAJARA	1290	1,069	11
9	GUADALAJARA	1291	1,324	13
9	GUADALAJARA	1292	1,609	16
9	GUADALAJARA	1293	1,677	17
9	GUADALAJARA	1294	989	10
9	GUADALAJARA	1295	919	9
9	GUADALAJARA	1310	1,616	16
9	GUADALAJARA	1311	1,035	10
9	GUADALAJARA	1312	892	9
9	GUADALAJARA	1313	988	10
9	GUADALAJARA	1314	778	8
9	GUADALAJARA	1315	1,387	14
9	GUADALAJARA	1316	968	10
9	GUADALAJARA	1317	1,196	12
9	GUADALAJARA	1318	1,583	16
9	GUADALAJARA	1319	1,514	15
9	GUADALAJARA	1320	1,387	14
9	GUADALAJARA	1321	1,063	11
9	GUADALAJARA	1322	896	9
9	GUADALAJARA	1323	1,037	10
9	GUADALAJARA	1324	989	10
9	GUADALAJARA	1325	1,292	13
9	GUADALAJARA	1326	1,258	13
9	GUADALAJARA	1327	2,219	22
9	GUADALAJARA	1328	2,621	26
9	GUADALAJARA	1329	1,520	15
9	GUADALAJARA	1330	2,217	22
9	GUADALAJARA	1331	4,030	40
9	GUADALAJARA	1332	2,599	26
9	GUADALAJARA	1333	2,782	28
9	GUADALAJARA	1334	1,514	15
9	GUADALAJARA	1335	1,525	15

9	GUADALAJARA	1336	2,462	25
9	GUADALAJARA	1337	1,379	14
9	GUADALAJARA	1338	1,093	11
9	GUADALAJARA	1339	1,378	14
9	GUADALAJARA	1340	1,646	16
9	GUADALAJARA	1341	1,463	15
9	GUADALAJARA	1342	1,419	14
9	GUADALAJARA	1343	1,467	15
9	GUADALAJARA	1344	1,606	16
9	GUADALAJARA	1345	1,787	18
9	GUADALAJARA	1346	1,527	15
9	GUADALAJARA	1347	1,728	17
9	GUADALAJARA	1348	1,234	12
9	GUADALAJARA	1349	1,197	12
9	GUADALAJARA	1364	1,408	14
9	GUADALAJARA	1365	1,474	15
9	GUADALAJARA	1366	1,015	10
9	GUADALAJARA	1367	717	7
9	GUADALAJARA	1368	1,235	12
9	GUADALAJARA	1369	898	9
9	GUADALAJARA	1370	1,040	10
9	GUADALAJARA	1371	1,981	20
9	GUADALAJARA	1372	1,336	13
9	GUADALAJARA	1373	1,752	18
11	GUADALAJARA	653	2,032	20
11	GUADALAJARA	686	1,134	11
11	GUADALAJARA	687	1,260	13
11	GUADALAJARA	691	1,294	13
11	GUADALAJARA	692	1,384	14
11	GUADALAJARA	695	1,489	15
11	GUADALAJARA	696	1,716	17
11	GUADALAJARA	697	1,348	13
11	GUADALAJARA	699	1,475	15
11	GUADALAJARA	700	1,352	14
11	GUADALAJARA	701	1,660	17
11	GUADALAJARA	704	1,616	16
11	GUADALAJARA	706	1,881	19
11	GUADALAJARA	707	980	10
11	GUADALAJARA	708	1,045	10
11	GUADALAJARA	709	939	9
11	GUADALAJARA	710	2,134	21
11	GUADALAJARA	711	1,448	14
11	GUADALAJARA	712	4,201	42
11	GUADALAJARA	713	1,065	11
11	GUADALAJARA	714	977	10
11	GUADALAJARA	715	895	9
11	GUADALAJARA	716	1,447	14

11	GUADALAJARA	717	1,370	14
11	GUADALAJARA	718	1,260	13
11	GUADALAJARA	719	929	9
11	GUADALAJARA	720	1,438	14
11	GUADALAJARA	721	1,212	12
11	GUADALAJARA	722	1,183	12
11	GUADALAJARA	723	1,534	15
11	GUADALAJARA	724	1,763	18
11	GUADALAJARA	725	1,612	16
11	GUADALAJARA	726	1,432	14
11	GUADALAJARA	727	1,671	17
11	GUADALAJARA	728	1,538	15
11	GUADALAJARA	729	1,226	12
11	GUADALAJARA	730	1,889	19
11	GUADALAJARA	731	1,498	15
11	GUADALAJARA	732	854	9
11	GUADALAJARA	733	748	7
11	GUADALAJARA	734	1,038	10
11	GUADALAJARA	735	963	10
11	GUADALAJARA	740	911	9
11	GUADALAJARA	741	1,124	11
11	GUADALAJARA	742	846	8
11	GUADALAJARA	743	1,101	11
11	GUADALAJARA	744	1,152	12
11	GUADALAJARA	745	893	9
11	GUADALAJARA	746	724	7
11	GUADALAJARA	747	778	8
11	GUADALAJARA	748	1,643	16
11	GUADALAJARA	749	1,397	14
11	GUADALAJARA	750	1,611	16
11	GUADALAJARA	752	1,314	13
11	GUADALAJARA	753	958	10
11	GUADALAJARA	754	735	7
11	GUADALAJARA	755	1,060	11
11	GUADALAJARA	756	1,545	15
11	GUADALAJARA	939	983	10
11	GUADALAJARA	940	1,094	11
11	GUADALAJARA	941	1,240	12
11	GUADALAJARA	942	1,152	12
11	GUADALAJARA	943	697	7
11	GUADALAJARA	944	642	6
11	GUADALAJARA	945	1,003	10
11	GUADALAJARA	946	714	7
11	GUADALAJARA	947	652	7
11	GUADALAJARA	948	462	5
11	GUADALAJARA	949	857	9
11	GUADALAJARA	950	1,077	11

11	GUADALAJARA	951	611	6
11	GUADALAJARA	952	705	7
11	GUADALAJARA	953	712	7
11	GUADALAJARA	954	784	8
11	GUADALAJARA	955	784	8
11	GUADALAJARA	956	782	8
11	GUADALAJARA	965	798	8
11	GUADALAJARA	966	780	8
11	GUADALAJARA	1374	844	8
11	GUADALAJARA	1375	889	9
11	GUADALAJARA	1376	1,211	12
11	GUADALAJARA	1377	1,095	11
11	GUADALAJARA	1378	2,560	26
11	GUADALAJARA	1379	1,667	17
11	GUADALAJARA	1380	2,744	27
11	GUADALAJARA	1381	1,243	12
11	GUADALAJARA	1382	1,169	12
11	GUADALAJARA	1383	1,344	13
11	GUADALAJARA	1384	1,221	12
11	GUADALAJARA	1385	2,034	20
11	GUADALAJARA	1386	1,175	12
11	GUADALAJARA	1387	2,064	21
11	GUADALAJARA	1388	1,069	11
11	GUADALAJARA	1389	2,113	21
11	GUADALAJARA	1390	1,274	13
11	GUADALAJARA	1391	1,270	13
11	GUADALAJARA	1392	1,274	13
11	GUADALAJARA	1393	1,284	13
11	GUADALAJARA	1394	1,215	12
11	GUADALAJARA	1395	1,542	15
11	GUADALAJARA	1396	1,242	12
11	GUADALAJARA	1397	2,363	24
11	GUADALAJARA	1398	1,041	10
11	GUADALAJARA	1399	1,237	12
11	GUADALAJARA	1400	1,523	15
11	GUADALAJARA	1401	1,571	16
11	GUADALAJARA	1402	1,526	15
11	GUADALAJARA	1403	1,699	17
11	GUADALAJARA	1404	1,061	11
11	GUADALAJARA	1405	994	10
11	GUADALAJARA	1406	1,071	11
11	GUADALAJARA	1407	1,549	15
11	GUADALAJARA	1408	1,464	15
11	GUADALAJARA	1409	1,443	14
11	GUADALAJARA	1410	1,086	11
11	GUADALAJARA	1411	1,386	14
11	GUADALAJARA	1412	1,381	14

11	GUADALAJARA	1413	1,774	18
11	GUADALAJARA	1414	1,190	12
11	GUADALAJARA	1415	1,374	14
11	GUADALAJARA	1416	1,817	18
11	GUADALAJARA	1417	1,728	17
11	GUADALAJARA	1418	975	10
11	GUADALAJARA	1419	1,015	10
11	GUADALAJARA	1420	1,014	10
11	GUADALAJARA	1421	1,097	11
11	GUADALAJARA	1422	2,095	21
11	GUADALAJARA	1423	1,137	11
11	GUADALAJARA	1424	1,826	18
11	GUADALAJARA	1425	1,516	15
11	GUADALAJARA	1426	1,158	12
11	GUADALAJARA	1427	1,451	15
11	GUADALAJARA	1428	1,426	14
11	GUADALAJARA	1429	998	10
11	GUADALAJARA	1430	1,167	12
11	GUADALAJARA	1431	2,133	21
11	GUADALAJARA	1432	1,041	10
11	GUADALAJARA	1433	1,358	14
11	GUADALAJARA	1434	1,327	13
11	GUADALAJARA	1435	2,831	28
11	GUADALAJARA	1436	2,209	22
11	GUADALAJARA	1437	900	9
11	GUADALAJARA	1438	887	9
11	GUADALAJARA	1439	829	8
11	GUADALAJARA	1440	979	10
11	GUADALAJARA	1441	961	10
11	GUADALAJARA	1442	910	9
11	GUADALAJARA	1443	663	7
11	GUADALAJARA	1444	766	8
11	GUADALAJARA	1445	648	6
11	GUADALAJARA	1446	900	9
11	GUADALAJARA	1447	1,063	11
11	GUADALAJARA	1448	1,909	19
11	GUADALAJARA	1449	1,303	13
11	GUADALAJARA	1450	1,841	18
11	GUADALAJARA	1451	1,339	13
11	GUADALAJARA	1452	1,593	16
11	GUADALAJARA	1453	1,660	17
11	GUADALAJARA	1454	1,894	19
11	GUADALAJARA	1455	1,800	18
11	GUADALAJARA	1456	1,831	18
11	GUADALAJARA	1457	1,144	11
11	GUADALAJARA	1458	1,482	15
11	GUADALAJARA	1459	2,053	21

11	GUADALAJARA	1460	1,310	13
11	GUADALAJARA	1461	1,385	14
11	GUADALAJARA	1462	1,205	12
11	GUADALAJARA	1463	907	9
11	GUADALAJARA	1464	1,172	12
11	GUADALAJARA	1465	1,679	17
11	GUADALAJARA	1466	1,748	17
11	GUADALAJARA	1467	1,542	15
11	GUADALAJARA	1468	1,396	14
11	GUADALAJARA	1469	1,448	14
11	GUADALAJARA	1470	1,533	15
11	GUADALAJARA	1471	1,696	17
11	GUADALAJARA	1472	1,511	15
11	GUADALAJARA	1473	1,873	19
11	GUADALAJARA	1474	2,186	22
11	GUADALAJARA	1475	1,583	16
11	GUADALAJARA	1476	1,735	17
11	GUADALAJARA	1477	1,882	19
11	GUADALAJARA	1478	1,282	13
11	GUADALAJARA	1479	1,435	14
11	GUADALAJARA	1480	1,363	14
11	GUADALAJARA	1481	1,599	16
11	GUADALAJARA	1482	1,570	16
11	GUADALAJARA	1483	1,780	18
11	GUADALAJARA	1484	5,391	54
11	GUADALAJARA	1485	809	8
11	GUADALAJARA	1486	1,466	15
11	GUADALAJARA	1487	1,042	10
11	GUADALAJARA	1488	906	9
11	GUADALAJARA	1489	838	8
11	GUADALAJARA	1490	1,172	12
11	GUADALAJARA	1491	939	9
11	GUADALAJARA	1492	1,189	12
11	GUADALAJARA	1493	1,102	11
11	GUADALAJARA	1494	1,052	11
11	GUADALAJARA	1495	1,222	12
11	GUADALAJARA	1496	819	8
11	GUADALAJARA	1497	1,262	13
11	GUADALAJARA	1498	1,785	18
11	GUADALAJARA	1499	1,464	15
11	GUADALAJARA	1500	1,057	11
11	GUADALAJARA	1501	1,158	12
11	GUADALAJARA	1502	1,180	12
11	GUADALAJARA	1503	2,314	23
11	GUADALAJARA	1504	2,305	23
11	GUADALAJARA	1505	1,642	16
11	GUADALAJARA	1506	1,246	12

11	GUADALAJARA	1507	1,269	13
11	GUADALAJARA	1508	964	10
11	GUADALAJARA	1509	1,231	12
11	GUADALAJARA	1510	937	9
11	GUADALAJARA	1511	1,239	12
11	GUADALAJARA	1512	997	10
11	GUADALAJARA	1513	1,079	11
11	GUADALAJARA	1514	1,757	18
11	GUADALAJARA	1515	1,356	14
11	GUADALAJARA	1516	1,123	11
11	GUADALAJARA	1517	1,855	19
11	GUADALAJARA	1518	1,287	13
11	GUADALAJARA	1519	1,179	12
11	GUADALAJARA	1520	1,171	12
11	GUADALAJARA	1521	1,174	12
11	GUADALAJARA	1522	963	10
11	GUADALAJARA	1523	1,171	12
11	GUADALAJARA	1524	932	9
11	GUADALAJARA	1525	1,084	11
14	GUADALAJARA	773	1,032	10
14	GUADALAJARA	774	909	9
14	GUADALAJARA	775	719	7
14	GUADALAJARA	776	857	9
14	GUADALAJARA	777	1,263	13
14	GUADALAJARA	778	1,160	12
14	GUADALAJARA	779	1,299	13
14	GUADALAJARA	780	1,091	11
14	GUADALAJARA	781	844	8
14	GUADALAJARA	782	929	9
14	GUADALAJARA	783	1,051	11
14	GUADALAJARA	784	1,613	16
14	GUADALAJARA	785	777	8
14	GUADALAJARA	786	659	7
14	GUADALAJARA	787	1,081	11
14	GUADALAJARA	788	1,359	14
14	GUADALAJARA	789	1,219	12
14	GUADALAJARA	790	1,367	14
14	GUADALAJARA	791	2,062	21
14	GUADALAJARA	792	1,283	13
14	GUADALAJARA	793	1,400	14
14	GUADALAJARA	794	1,522	15
14	GUADALAJARA	795	947	9
14	GUADALAJARA	796	869	9
14	GUADALAJARA	797	1,363	14
14	GUADALAJARA	798	1,350	14
14	GUADALAJARA	799	2,008	20
14	GUADALAJARA	800	859	9

14	GUADALAJARA	801	1,108	11
14	GUADALAJARA	802	1,328	13
14	GUADALAJARA	803	1,494	15
14	GUADALAJARA	804	1,259	13
14	GUADALAJARA	805	1,455	15
14	GUADALAJARA	806	1,382	14
14	GUADALAJARA	807	2,126	21
14	GUADALAJARA	808	1,703	17
14	GUADALAJARA	809	1,616	16
14	GUADALAJARA	810	1,803	18
14	GUADALAJARA	811	1,183	12
14	GUADALAJARA	812	1,093	11
14	GUADALAJARA	813	1,656	17
14	GUADALAJARA	814	1,144	11
14	GUADALAJARA	815	918	9
14	GUADALAJARA	816	1,389	14
14	GUADALAJARA	817	982	10
14	GUADALAJARA	818	816	8
14	GUADALAJARA	819	1,032	10
14	GUADALAJARA	820	823	8
14	GUADALAJARA	821	1,672	17
14	GUADALAJARA	822	1,086	11
14	GUADALAJARA	823	830	8
14	GUADALAJARA	824	1,365	14
14	GUADALAJARA	825	1,379	14
14	GUADALAJARA	826	1,553	16
14	GUADALAJARA	827	1,739	17
14	GUADALAJARA	828	1,969	20
14	GUADALAJARA	829	1,882	19
14	GUADALAJARA	830	1,854	19
14	GUADALAJARA	831	1,730	17
14	GUADALAJARA	832	1,934	19
14	GUADALAJARA	833	1,683	17
14	GUADALAJARA	834	1,637	16
14	GUADALAJARA	835	1,780	18
14	GUADALAJARA	836	1,254	13
14	GUADALAJARA	837	1,493	15
14	GUADALAJARA	838	1,751	18
14	GUADALAJARA	839	1,537	15
14	GUADALAJARA	840	1,391	14
14	GUADALAJARA	841	1,271	13
14	GUADALAJARA	842	1,614	16
14	GUADALAJARA	843	1,259	13
14	GUADALAJARA	844	1,668	17
14	GUADALAJARA	845	1,489	15
14	GUADALAJARA	846	1,133	11
14	GUADALAJARA	847	1,222	12

14	GUADALAJARA	848	1,134	11
14	GUADALAJARA	849	1,513	15
14	GUADALAJARA	850	1,023	10
14	GUADALAJARA	851	1,831	18
14	GUADALAJARA	852	1,791	18
14	GUADALAJARA	853	1,960	20
14	GUADALAJARA	854	2,184	22
14	GUADALAJARA	855	1,953	20
14	GUADALAJARA	856	2,366	24
14	GUADALAJARA	857	1,592	16
14	GUADALAJARA	858	639	6
14	GUADALAJARA	859	1,142	11
14	GUADALAJARA	860	767	8
14	GUADALAJARA	861	918	9
14	GUADALAJARA	862	1,474	15
14	GUADALAJARA	863	1,422	14
14	GUADALAJARA	864	849	8
14	GUADALAJARA	865	784	8
14	GUADALAJARA	866	931	9
14	GUADALAJARA	867	579	6
14	GUADALAJARA	868	1,586	16
14	GUADALAJARA	869	1,629	16
14	GUADALAJARA	870	1,265	13
14	GUADALAJARA	871	1,240	12
14	GUADALAJARA	872	1,136	11
14	GUADALAJARA	873	2,142	21
14	GUADALAJARA	874	2,440	24
14	GUADALAJARA	875	2,261	23
14	GUADALAJARA	876	2,652	27
14	GUADALAJARA	877	2,114	21
14	GUADALAJARA	878	1,486	15
14	GUADALAJARA	879	1,290	13
14	GUADALAJARA	880	2,176	22
14	GUADALAJARA	881	1,886	19
14	GUADALAJARA	882	1,682	17
14	GUADALAJARA	883	1,643	16
14	GUADALAJARA	884	1,360	14
14	GUADALAJARA	885	1,826	18
14	GUADALAJARA	886	2,400	24
14	GUADALAJARA	887	2,412	24
14	GUADALAJARA	888	1,921	19
14	GUADALAJARA	889	1,181	12
14	GUADALAJARA	890	1,228	12
14	GUADALAJARA	891	1,940	19
14	GUADALAJARA	892	1,200	12
14	GUADALAJARA	893	2,294	23
14	GUADALAJARA	894	2,118	21

14	GUADALAJARA	895	2,211	22
14	GUADALAJARA	896	1,280	13
14	GUADALAJARA	897	970	10
14	GUADALAJARA	898	1,205	12
14	GUADALAJARA	899	1,620	16
14	GUADALAJARA	900	1,855	19
14	GUADALAJARA	901	1,826	18
14	GUADALAJARA	902	2,928	29
14	GUADALAJARA	903	1,616	16
14	GUADALAJARA	904	2,166	22
14	GUADALAJARA	905	1,306	13
14	GUADALAJARA	906	1,107	11
14	GUADALAJARA	907	2,077	21
14	GUADALAJARA	908	1,233	12
14	GUADALAJARA	909	946	9
14	GUADALAJARA	910	1,797	18
14	GUADALAJARA	911	2,235	22
14	GUADALAJARA	912	1,234	12
14	GUADALAJARA	913	1,277	13
14	GUADALAJARA	914	1,518	15
14	GUADALAJARA	915	1,095	11
14	GUADALAJARA	916	3,332	33
14	GUADALAJARA	917	1,759	18
14	GUADALAJARA	918	2,352	24
14	GUADALAJARA	919	1,916	19
14	GUADALAJARA	920	2,536	25
14	GUADALAJARA	921	1,623	16
14	GUADALAJARA	922	2,426	24
14	GUADALAJARA	923	2,510	25
14	GUADALAJARA	924	826	8
14	GUADALAJARA	925	2,804	28
14	GUADALAJARA	926	2,770	28
14	GUADALAJARA	927	1,919	19
14	GUADALAJARA	928	2,216	22
14	GUADALAJARA	967	1,073	11
14	GUADALAJARA	968	1,003	10
14	GUADALAJARA	969	656	7
14	GUADALAJARA	970	587	6
14	GUADALAJARA	971	644	6
14	GUADALAJARA	972	676	7
14	GUADALAJARA	973	814	8
14	GUADALAJARA	974	676	7
14	GUADALAJARA	977	672	7
14	GUADALAJARA	978	924	9
14	GUADALAJARA	979	614	6
14	GUADALAJARA	980	839	8
14	GUADALAJARA	981	823	8

14	GUADALAJARA	982	1,395	14
14	GUADALAJARA	983	491	5
14	GUADALAJARA	984	924	9
14	GUADALAJARA	985	499	5
14	GUADALAJARA	986	705	7
14	GUADALAJARA	987	799	8
14	GUADALAJARA	988	1,620	16
14	GUADALAJARA	989	967	10
14	GUADALAJARA	990	1,577	16
14	GUADALAJARA	991	770	8
14	GUADALAJARA	992	705	7
14	GUADALAJARA	993	840	8
14	GUADALAJARA	994	1,399	14
14	GUADALAJARA	995	887	9
14	GUADALAJARA	996	1,895	19
14	GUADALAJARA	997	681	7
14	GUADALAJARA	998	824	8
14	GUADALAJARA	999	1,770	18
14	GUADALAJARA	1000	817	8
14	GUADALAJARA	1001	1,165	12
14	GUADALAJARA	1002	1,076	11
14	GUADALAJARA	1003	1,150	12
14	GUADALAJARA	1004	1,854	19
14	GUADALAJARA	1005	1,211	12
14	GUADALAJARA	1006	829	8
14	GUADALAJARA	1007	1,347	13
14	GUADALAJARA	1008	1,759	18
14	GUADALAJARA	1074	870	9
14	GUADALAJARA	1084	748	7
14	GUADALAJARA	1085	782	8
14	GUADALAJARA	1086	1,196	12
14	GUADALAJARA	1526	1,569	16
14	GUADALAJARA	1527	754	8
14	GUADALAJARA	1528	1,026	10
14	GUADALAJARA	1529	849	8
14	GUADALAJARA	1530	885	9
14	GUADALAJARA	1531	1,045	10
14	GUADALAJARA	1532	714	7
14	GUADALAJARA	1533	695	7
14	GUADALAJARA	1534	1,716	17
14	GUADALAJARA	1535	1,400	14
14	GUADALAJARA	1536	1,109	11
14	GUADALAJARA	1537	974	10
14	GUADALAJARA	1538	1,079	11
14	GUADALAJARA	1539	1,534	15
14	GUADALAJARA	1540	882	9
14	GUADALAJARA	1541	1,104	11

14	GUADALAJARA	1542	1,098	11
14	GUADALAJARA	1543	980	10
14	GUADALAJARA	1544	1,018	10
14	GUADALAJARA	1545	1,464	15
14	GUADALAJARA	1546	989	10
14	GUADALAJARA	1547	944	9
14	GUADALAJARA	1548	1,086	11
14	GUADALAJARA	2599	1,351	14
14	GUADALAJARA	2600	1,244	12
14	GUADALAJARA	3315	1,409	14

Cantidades equivalentes a los porcentajes a contemplar para el apoyo ciudadano para las candidaturas independientes Proceso Electoral Concurrente 2020-2021

Municipio			Hostotipaquillo	
Lista Nominal			6,621	
1%			66	
DTO	MUNICIPIO	SEC	LISTA	1%
1	HOSTOTIPAQUILLO	1549	848	8
1	HOSTOTIPAQUILLO	1550	377	4
1	HOSTOTIPAQUILLO	1551	417	4
1	HOSTOTIPAQUILLO	1552	1,018	10
1	HOSTOTIPAQUILLO	1553	1,338	13
1	HOSTOTIPAQUILLO	1554	348	3
1	HOSTOTIPAQUILLO	1555	82	1
1	HOSTOTIPAQUILLO	1556	253	3
1	HOSTOTIPAQUILLO	1557	192	2
1	HOSTOTIPAQUILLO	1558	778	8
1	HOSTOTIPAQUILLO	1559	288	3
1	HOSTOTIPAQUILLO	1560	682	7

**Cantidades equivalentes a los porcentajes a contemplar
para el apoyo ciudadano para las candidaturas
independientes Proceso Electoral Concurrente 2020-2021**

Municipio			Huejúcar	
Lista Nominal			5,248	
1%			52	
DTO	MUNICIPIO	SEC	LISTA	1%
1	HUEJUCAR	1561	1,204	12
1	HUEJUCAR	1562	1,386	14
1	HUEJUCAR	1563	917	9
1	HUEJUCAR	1564	887	9
1	HUEJUCAR	1565	854	9

Cantidades equivalentes a los porcentajes a contemplar para el apoyo ciudadano para las candidaturas independientes Proceso Electoral Concurrente 2020-2021

Municipio			Huejuquilla el Alto	
Lista Nominal			6,923	
1%			69	
DTO	MUNICIPIO	SEC	LISTA	1%
1	HUEJUQUILLA EL ALTO	1566	1,471	15
1	HUEJUQUILLA EL ALTO	1567	2,132	21
1	HUEJUQUILLA EL ALTO	1568	1,422	14
1	HUEJUQUILLA EL ALTO	1569	416	4
1	HUEJUQUILLA EL ALTO	1570	232	2
1	HUEJUQUILLA EL ALTO	1571	132	1
1	HUEJUQUILLA EL ALTO	1572	1,118	11

**Cantidades equivalentes a los porcentajes a contemplar
para el apoyo ciudadano para las candidaturas
independientes Proceso Electoral Concurrente 2020-2021**

Municipio			La Huerta	
Lista Nominal			18,095	
1%			181	
DTO	MUNICIPIO	SEC	LISTA	1%
18	LA HUERTA	1573	1,748	17
18	LA HUERTA	1574	1,464	15
18	LA HUERTA	1575	908	9
18	LA HUERTA	1576	633	6
18	LA HUERTA	1577	725	7
18	LA HUERTA	1578	1,122	11
18	LA HUERTA	1579	328	3
18	LA HUERTA	1580	442	4
18	LA HUERTA	1581	441	4
18	LA HUERTA	1582	1,497	15
18	LA HUERTA	1583	228	2
18	LA HUERTA	1584	663	7
18	LA HUERTA	1585	1,326	13
18	LA HUERTA	1586	724	7
18	LA HUERTA	1587	1,621	16
18	LA HUERTA	1588	1,296	13
18	LA HUERTA	1589	1,598	16
18	LA HUERTA	1590	1,331	13

Cantidades equivalentes a los porcentajes a contemplar para candidaturas independientes Proceso Electoral Con

Municipio			Ixtla
Lista Nominal			
1%			
DTO	MUNICIPIO	SEC	LISTA
17	IXTLAHUACAN DE LOS MEMBRILLOS	1591	2,891
17	IXTLAHUACAN DE LOS MEMBRILLOS	1592	2,321
17	IXTLAHUACAN DE LOS MEMBRILLOS	1593	1,351
17	IXTLAHUACAN DE LOS MEMBRILLOS	1594	2,559
17	IXTLAHUACAN DE LOS MEMBRILLOS	1595	8,487
17	IXTLAHUACAN DE LOS MEMBRILLOS	1596	2,962
17	IXTLAHUACAN DE LOS MEMBRILLOS	1597	10,725
17	IXTLAHUACAN DE LOS MEMBRILLOS	1598	1,196
17	IXTLAHUACAN DE LOS MEMBRILLOS	1599	1,473
17	IXTLAHUACAN DE LOS MEMBRILLOS	1600	298
17	IXTLAHUACAN DE LOS MEMBRILLOS	1601	2,284

**el apoyo ciudadano para las
currente 2020-2021**

huacán de los Membrillos

36,547
365
1%
29
23
14
26
85
30
107
12
15
3
23

Cantidades equivalentes a los porcentajes a contemplar para el apoyo ciudadano para las candidaturas independientes Proceso Electoral Concurrente 2020-2021

Municipio			Ixtlahuacán del Río	
Lista Nominal			15,319	
1%			153	
DTO	MUNICIPIO	SEC	LISTA	1%
1	IXTLAHUACAN DEL RIO	1602	2,002	20
1	IXTLAHUACAN DEL RIO	1603	1,310	13
1	IXTLAHUACAN DEL RIO	1604	2,075	21
1	IXTLAHUACAN DEL RIO	1605	1,944	19
1	IXTLAHUACAN DEL RIO	1606	813	8
1	IXTLAHUACAN DEL RIO	1607	1,305	13
1	IXTLAHUACAN DEL RIO	1608	1,106	11
1	IXTLAHUACAN DEL RIO	1609	2,013	20
1	IXTLAHUACAN DEL RIO	1610	1,064	11
1	IXTLAHUACAN DEL RIO	1611	818	8
1	IXTLAHUACAN DEL RIO	1612	869	9

**Cantidades equivalentes a los porcentajes a contemplar para
el apoyo ciudadano para las candidaturas independientes
Proceso Electoral Concurrente 2020-2021**

Municipio			Jalostotitlán	
Lista Nominal			25,243	
1%			252	
DTO	MUNICIPIO	SEC	LISTA	1%
3	JALOSTOTITLAN	1613	2,347	23
3	JALOSTOTITLAN	1614	1,284	13
3	JALOSTOTITLAN	1615	2,406	24
3	JALOSTOTITLAN	1616	1,403	14
3	JALOSTOTITLAN	1617	861	9
3	JALOSTOTITLAN	1618	780	8
3	JALOSTOTITLAN	1619	1,399	14
3	JALOSTOTITLAN	1620	3,071	31
3	JALOSTOTITLAN	1621	1,038	10
3	JALOSTOTITLAN	1622	2,662	27
3	JALOSTOTITLAN	1623	1,388	14
3	JALOSTOTITLAN	1624	1,982	20
3	JALOSTOTITLAN	1625	306	3
3	JALOSTOTITLAN	1626	1,035	10
3	JALOSTOTITLAN	1627	104	1
3	JALOSTOTITLAN	1628	595	6
3	JALOSTOTITLAN	1629	299	3
3	JALOSTOTITLAN	1630	155	2
3	JALOSTOTITLAN	1631	509	5
3	JALOSTOTITLAN	1632	201	2
3	JALOSTOTITLAN	1633	1,241	12
3	JALOSTOTITLAN	1634	177	2

Cantidades equivalentes a los porcentajes a contemplar para el apoyo ciudadano para las candidaturas independientes Proceso Electoral Concurrente 2020-2021

Municipio			Jamay	
Lista Nominal			19,003	
1%			190	
DTO	MUNICIPIO	SEC	LISTA	1%
15	JAMAY	1635	2,973	30
15	JAMAY	1636	2,821	28
15	JAMAY	1637	1,674	17
15	JAMAY	1638	2,066	21
15	JAMAY	1639	1,380	14
15	JAMAY	1640	610	6
15	JAMAY	1641	1,537	15
15	JAMAY	1642	1,229	12
15	JAMAY	1643	2,286	23
15	JAMAY	1644	1,824	18
15	JAMAY	1645	129	1
15	JAMAY	1646	474	5

**Cantidades equivalentes a los porcentajes a contemplar para el apoyo ciudadano para las candidaturas independientes
Proceso Electoral Concurrente 2020-2021**

Municipio			Jesús María	
Lista Nominal			16,120	
1%			161	
DTO	MUNICIPIO	SEC	LISTA	1%
3	JESUS MARIA	1647	1,313	13
3	JESUS MARIA	1648	1,460	15
3	JESUS MARIA	1649	2,137	21
3	JESUS MARIA	1650	1,732	17
3	JESUS MARIA	1651	2,085	21
3	JESUS MARIA	1652	242	2
3	JESUS MARIA	1653	675	7
3	JESUS MARIA	1654	696	7
3	JESUS MARIA	1655	1,775	18
3	JESUS MARIA	1656	512	5
3	JESUS MARIA	1657	512	5
3	JESUS MARIA	1658	1,146	11
3	JESUS MARIA	1659	721	7
3	JESUS MARIA	1660	1,114	11

Cantidades equivalentes a los porcentajes a contemplar para el apoyo ciudadano para las candidaturas independientes Proceso Electoral Concurrente 2020-2021

Municipio			Jilotlán de los Dolores	
Lista Nominal			6,377	
1%			64	
DTO	MUNICIPIO	SEC	LISTA	1%
19	JILOTLAN DE LOS DOLORES	1661	1,593	16
19	JILOTLAN DE LOS DOLORES	1662	206	2
19	JILOTLAN DE LOS DOLORES	1663	99	1
19	JILOTLAN DE LOS DOLORES	1664	374	4
19	JILOTLAN DE LOS DOLORES	1665	821	8
19	JILOTLAN DE LOS DOLORES	1666	1,522	15
19	JILOTLAN DE LOS DOLORES	1667	358	4
19	JILOTLAN DE LOS DOLORES	1668	651	7
19	JILOTLAN DE LOS DOLORES	1669	473	5
19	JILOTLAN DE LOS DOLORES	1670	280	3

**Cantidades equivalentes a los porcentajes a contemplar para
el apoyo ciudadano para las candidaturas independientes
Proceso Electoral Concurrente 2020-2021**

Municipio			Jocotepec	
Lista Nominal			34,153	
1%			342	
DTO	MUNICIPIO	SEC	LISTA	1%
17	JOCOTEPEC	1671	2,490	25
17	JOCOTEPEC	1672	1,821	18
17	JOCOTEPEC	1673	882	9
17	JOCOTEPEC	1674	2,832	28
17	JOCOTEPEC	1675	3,888	39
17	JOCOTEPEC	1676	2,301	23
17	JOCOTEPEC	1677	1,416	14
17	JOCOTEPEC	1678	2,877	29
17	JOCOTEPEC	1679	388	4
17	JOCOTEPEC	1680	663	7
17	JOCOTEPEC	1681	3,085	31
17	JOCOTEPEC	1682	2,123	21
17	JOCOTEPEC	1683	1,368	14
17	JOCOTEPEC	1684	1,669	17
17	JOCOTEPEC	1685	1,365	14
17	JOCOTEPEC	1686	1,833	18
17	JOCOTEPEC	1687	1,177	12
17	JOCOTEPEC	1688	1,975	20

**Cantidades equivalentes a los porcentajes a contemplar para
el apoyo ciudadano para las candidaturas independientes
Proceso Electoral Concurrente 2020-2021**

Municipio			Juanacatlán	
Lista Nominal			14,605	
1%			146	
DTO	MUNICIPIO	SEC	LISTA	1%
20	JUANACATLAN	1689	1,192	12
20	JUANACATLAN	1690	1,469	15
20	JUANACATLAN	1691	2,041	20
20	JUANACATLAN	1692	2,277	23
20	JUANACATLAN	1693	752	8
20	JUANACATLAN	1694	5,065	51
20	JUANACATLAN	1695	1,809	18

**Cantidades equivalentes a los porcentajes a contemplar para
el apoyo ciudadano para las candidaturas independientes
Proceso Electoral Concurrente 2020-2021**

Municipio			Juchitlán	
Lista Nominal			5,022	
1%			50	
DTO	MUNICIPIO	SEC	LISTA	1%
18	JUCHITLAN	1696	1,290	13
18	JUCHITLAN	1697	1,146	11
18	JUCHITLAN	1698	1,004	10
18	JUCHITLAN	1699	587	6
18	JUCHITLAN	1700	741	7
18	JUCHITLAN	1701	254	3

**Cantidades equivalentes a los porcentajes a contemplar para
el apoyo ciudadano para las candidaturas independientes
Proceso Electoral Concurrente 2020-2021**

Municipio			Lagos de Moreno	
Lista Nominal			120,566	
1%			1,206	
DTO	MUNICIPIO	SEC	LISTA	1%
2	LAGOS DE MORENO	1702	4,609	46
2	LAGOS DE MORENO	1703	2,594	26
2	LAGOS DE MORENO	1704	1,716	17
2	LAGOS DE MORENO	1705	785	8
2	LAGOS DE MORENO	1706	2,789	28
2	LAGOS DE MORENO	1707	3,290	33
2	LAGOS DE MORENO	1708	1,661	17
2	LAGOS DE MORENO	1709	1,565	16
2	LAGOS DE MORENO	1710	1,075	11
2	LAGOS DE MORENO	1711	4,512	45
2	LAGOS DE MORENO	1712	928	9
2	LAGOS DE MORENO	1713	7,681	77
2	LAGOS DE MORENO	1714	1,798	18
2	LAGOS DE MORENO	1715	9,469	95
2	LAGOS DE MORENO	1716	367	4
2	LAGOS DE MORENO	1717	645	6
2	LAGOS DE MORENO	1718	343	3
2	LAGOS DE MORENO	1719	1,350	14
2	LAGOS DE MORENO	1720	777	8
2	LAGOS DE MORENO	1721	1,052	11
2	LAGOS DE MORENO	1722	901	9
2	LAGOS DE MORENO	1723	935	9
2	LAGOS DE MORENO	1724	542	5
2	LAGOS DE MORENO	1725	187	2
2	LAGOS DE MORENO	1726	579	6
2	LAGOS DE MORENO	1727	78	1
2	LAGOS DE MORENO	1728	463	5
2	LAGOS DE MORENO	1729	1,607	16
2	LAGOS DE MORENO	1730	1,306	13
2	LAGOS DE MORENO	1731	4,416	44
2	LAGOS DE MORENO	1732	2,724	27
2	LAGOS DE MORENO	1733	1,107	11

2	LAGOS DE MORENO	1734	3,054	31
2	LAGOS DE MORENO	1735	3,534	35
2	LAGOS DE MORENO	1736	1,601	16
2	LAGOS DE MORENO	1737	3,777	38
2	LAGOS DE MORENO	1738	858	9
2	LAGOS DE MORENO	1739	1,107	11
2	LAGOS DE MORENO	1740	833	8
2	LAGOS DE MORENO	1741	801	8
2	LAGOS DE MORENO	1742	439	4
2	LAGOS DE MORENO	1743	740	7
2	LAGOS DE MORENO	1744	113	1
2	LAGOS DE MORENO	1745	504	5
2	LAGOS DE MORENO	1746	481	5
2	LAGOS DE MORENO	1747	994	10
2	LAGOS DE MORENO	1748	3,189	32
2	LAGOS DE MORENO	1749	2,872	29
2	LAGOS DE MORENO	1750	46	0
2	LAGOS DE MORENO	1751	238	2
2	LAGOS DE MORENO	1752	363	4
2	LAGOS DE MORENO	1753	229	2
2	LAGOS DE MORENO	1754	2,238	22
2	LAGOS DE MORENO	1755	981	10
2	LAGOS DE MORENO	1756	242	2
2	LAGOS DE MORENO	1757	1,009	10
2	LAGOS DE MORENO	1758	174	2
2	LAGOS DE MORENO	1759	929	9
2	LAGOS DE MORENO	1760	1,801	18
2	LAGOS DE MORENO	1761	1,259	13
2	LAGOS DE MORENO	1762	1,051	11
2	LAGOS DE MORENO	1763	5,556	56
2	LAGOS DE MORENO	1764	391	4
2	LAGOS DE MORENO	1765	540	5
2	LAGOS DE MORENO	1766	290	3
2	LAGOS DE MORENO	1767	1,450	15
2	LAGOS DE MORENO	1768	1,016	10
2	LAGOS DE MORENO	1769	3,995	40
2	LAGOS DE MORENO	1770	236	2
2	LAGOS DE MORENO	1771	4,444	44
2	LAGOS DE MORENO	1772	1,799	18
2	LAGOS DE MORENO	1773	898	9
2	LAGOS DE MORENO	1774	334	3
2	LAGOS DE MORENO	1775	309	3

**Cantidades equivalentes a los porcentajes a contemplar para
el apoyo ciudadano para las candidaturas independientes
Proceso Electoral Concurrente 2020-2021**

Municipio			El Limón	
Lista Nominal			5,523	
1%			55	
DTO	MUNICIPIO	SEC	LISTA	1%
18	EL LIMON	1776	661	7
18	EL LIMON	1777	1,031	10
18	EL LIMON	1778	1,370	14
18	EL LIMON	1779	978	10
18	EL LIMON	1780	716	7
18	EL LIMON	1781	767	8

**Cantidades equivalentes a los porcentajes a contemplar para
el apoyo ciudadano para las candidaturas independientes
Proceso Electoral Concurrente 2020-2021**

Municipio			Magdalena	
Lista Nominal			15,132	
1%			151	
DTO	MUNICIPIO	SEC	LISTA	1%
1	MAGDALENA	1782	1,326	13
1	MAGDALENA	1783	1,707	17
1	MAGDALENA	1784	3,681	37
1	MAGDALENA	1785	1,875	19
1	MAGDALENA	1786	1,033	10
1	MAGDALENA	1787	1,488	15
1	MAGDALENA	1788	1,117	11
1	MAGDALENA	1789	1,003	10
1	MAGDALENA	1790	703	7
1	MAGDALENA	1791	1,199	12

Cantidades equivalentes a los porcentajes a contemplar para el apoyo ciudadano para las candidaturas independientes Proceso Electoral Concurrente 2020-2021

Municipio			Santa María del Oro	
Lista Nominal			1,924	
1%			19	
DTO	MUNICIPIO	SEC	LISTA	1%
19	SANTA MARIA DEL ORO	1792	1,050	11
19	SANTA MARIA DEL ORO	1793	187	2
19	SANTA MARIA DEL ORO	1794	225	2
19	SANTA MARIA DEL ORO	1795	228	2
19	SANTA MARIA DEL ORO	1796	234	2

Cantidades equivalentes a los porcentajes a contemplar para el apoyo ciudadano para las candidaturas independientes Proceso Electoral Concurrente 2020-2021

Municipio			La Manzanilla de la Paz	
Lista Nominal			3,310	
1%			33	
DTO	MUNICIPIO	SEC	LISTA	1%
17	LA MANZANILLA DE LA PAZ	1797	1,050	11
17	LA MANZANILLA DE LA PAZ	1798	760	8
17	LA MANZANILLA DE LA PAZ	1799	558	6
17	LA MANZANILLA DE LA PAZ	1800	512	5
17	LA MANZANILLA DE LA PAZ	1801	430	4

**Cantidades equivalentes a los porcentajes a contemplar para
el apoyo ciudadano para las candidaturas independientes
Proceso Electoral Concurrente 2020-2021**

Municipio			Mascota	
Lista Nominal			11,016	
1%			110	
DTO	MUNICIPIO	SEC	LISTA	1%
5	MASCOTA	1802	1,977	20
5	MASCOTA	1803	1,168	12
5	MASCOTA	1804	1,384	14
5	MASCOTA	1805	1,691	17
5	MASCOTA	1806	1,694	17
5	MASCOTA	1807	317	3
5	MASCOTA	1808	487	5
5	MASCOTA	1809	671	7
5	MASCOTA	1810	346	3
5	MASCOTA	1811	134	1
5	MASCOTA	1812	225	2
5	MASCOTA	1813	255	3
5	MASCOTA	1814	667	7

**Cantidades equivalentes a los porcentajes a contemplar para
el apoyo ciudadano para las candidaturas independientes
Proceso Electoral Concurrente 2020-2021**

Municipio			Mazamitla	
Lista Nominal			10,866	
1%			109	
DTO	MUNICIPIO	SEC	LISTA	1%
17	MAZAMITLA	1815	2,507	25
17	MAZAMITLA	1816	2,303	23
17	MAZAMITLA	1817	1,540	15
17	MAZAMITLA	1818	1,026	10
17	MAZAMITLA	1819	882	9
17	MAZAMITLA	1820	930	9
17	MAZAMITLA	1821	643	6
17	MAZAMITLA	1822	217	2
17	MAZAMITLA	1823	818	8

**Cantidades equivalentes a los porcentajes a contemplar para
el apoyo ciudadano para las candidaturas independientes
Proceso Electoral Concurrente 2020-2021**

Municipio			Mexticacán	
Lista Nominal			4,693	
1%			47	
DTO	MUNICIPIO	SEC	LISTA	1%
3	MEXTICACAN	1824	1,363	14
3	MEXTICACAN	1825	778	8
3	MEXTICACAN	1826	484	5
3	MEXTICACAN	1827	542	5
3	MEXTICACAN	1828	730	7
3	MEXTICACAN	1829	638	6
3	MEXTICACAN	1830	158	2

**Cantidades equivalentes a los porcentajes a contemplar para
el apoyo ciudadano para las candidaturas independientes
Proceso Electoral Concurrente 2020-2021**

Municipio			Mezquitic	
Lista Nominal			14,003	
1%			140	
DTO	MUNICIPIO	SEC	LISTA	1%
1	MEZQUITIC	1831	1,155	12
1	MEZQUITIC	1832	956	10
1	MEZQUITIC	1833	183	2
1	MEZQUITIC	1834	475	5
1	MEZQUITIC	1835	457	5
1	MEZQUITIC	1837	3,875	39
1	MEZQUITIC	1838	2,351	24
1	MEZQUITIC	1839	4,551	46

**Cantidades equivalentes a los porcentajes a contemplar para
el apoyo ciudadano para las candidaturas independientes
Proceso Electoral Concurrente 2020-2021**

Municipio			Mixtlán	
Lista Nominal			3,115	
1%			31	
DTO	MUNICIPIO	SEC	LISTA	1%
5	MIXTLAN	1840	612	6
5	MIXTLAN	1841	982	10
5	MIXTLAN	1842	1,254	13
5	MIXTLAN	1843	267	3

Cantidades equivalentes a los porcentajes a contemplar para el apoyo ciudadano para las candidaturas independientes Proceso Electoral Concurrente 2020-2021

Municipio			Ocotlán	
Lista Nominal			76,296	
1%			763	
DTO	MUNICIPIO	SEC	LISTA	1%
15	OCOTLAN	1844	4,157	42
15	OCOTLAN	1845	1,242	12
15	OCOTLAN	1846	1,432	14
15	OCOTLAN	1847	2,261	23
15	OCOTLAN	1848	1,640	16
15	OCOTLAN	1849	1,185	12
15	OCOTLAN	1850	1,492	15
15	OCOTLAN	1851	2,476	25
15	OCOTLAN	1852	4,649	46
15	OCOTLAN	1853	1,370	14
15	OCOTLAN	1854	1,444	14
15	OCOTLAN	1855	1,232	12
15	OCOTLAN	1856	1,243	12
15	OCOTLAN	1857	1,609	16
15	OCOTLAN	1858	1,887	19
15	OCOTLAN	1859	1,408	14
15	OCOTLAN	1860	669	7
15	OCOTLAN	1861	915	9
15	OCOTLAN	1862	885	9
15	OCOTLAN	1863	632	6
15	OCOTLAN	1864	1,180	12
15	OCOTLAN	1865	1,097	11
15	OCOTLAN	1866	2,334	23
15	OCOTLAN	1867	947	9
15	OCOTLAN	1868	3,394	34
15	OCOTLAN	1869	790	8
15	OCOTLAN	1870	941	9
15	OCOTLAN	1871	787	8
15	OCOTLAN	1872	1,562	16
15	OCOTLAN	1873	1,577	16
15	OCOTLAN	1874	1,651	17
15	OCOTLAN	1875	3,919	39

15	OCOTLAN	1876	6,151	62
15	OCOTLAN	1877	3,630	36
15	OCOTLAN	1878	2,816	28
15	OCOTLAN	1879	2,993	30
15	OCOTLAN	1880	614	6
15	OCOTLAN	1881	950	10
15	OCOTLAN	1882	896	9
15	OCOTLAN	1883	1,024	10
15	OCOTLAN	1884	736	7
15	OCOTLAN	1885	2,479	25

Cantidades equivalentes a los porcentajes a contemplar para el apoyo ciudadano para las candidaturas independientes Proceso Electoral Concurrente 2020-2021

Municipio			Ojuelos de Jalisco	
Lista Nominal			21,084	
1%			211	
DTO	MUNICIPIO	SEC	LISTA	1%
2	OJUELOS DE JALISCO	1886	2,125	21
2	OJUELOS DE JALISCO	1887	2,197	22
2	OJUELOS DE JALISCO	1888	1,488	15
2	OJUELOS DE JALISCO	1889	3,052	31
2	OJUELOS DE JALISCO	1890	850	9
2	OJUELOS DE JALISCO	1891	501	5
2	OJUELOS DE JALISCO	1892	2,752	28
2	OJUELOS DE JALISCO	1893	1,313	13
2	OJUELOS DE JALISCO	1894	480	5
2	OJUELOS DE JALISCO	1895	1,273	13
2	OJUELOS DE JALISCO	1896	1,639	16
2	OJUELOS DE JALISCO	1897	1,019	10
2	OJUELOS DE JALISCO	1898	424	4
2	OJUELOS DE JALISCO	1899	828	8
2	OJUELOS DE JALISCO	1900	1,143	11

**Cantidades equivalentes a los porcentajes a contemplar
para el apoyo ciudadano para las candidaturas
independientes Proceso Electoral Concurrente 2020-
2021**

Municipio			Pihuamo	
Lista Nominal			8,784	
1%			88	
DTO	MUNICIPIO	SEC	LISTA	1%
19	PIHUAMO	1901	1,082	11
19	PIHUAMO	1902	1,015	10
19	PIHUAMO	1903	861	9
19	PIHUAMO	1904	986	10
19	PIHUAMO	1905	1,093	11
19	PIHUAMO	1906	771	8
19	PIHUAMO	1907	505	5
19	PIHUAMO	1908	940	9
19	PIHUAMO	1909	564	6
19	PIHUAMO	1910	166	2
19	PIHUAMO	1911	81	1
19	PIHUAMO	1912	356	4
19	PIHUAMO	1913	364	4

**Cantidades equivalentes a los porcentajes a contemplar
para el apoyo ciudadano para las candidaturas
independientes Proceso Electoral Concurrente 2020-2021**

Municipio			Poncitlán	
Lista Nominal			37,576	
1%			376	
DTO	MUNICIPIO	SEC	LISTA	1%
15	PONCITLAN	1914	756	8
15	PONCITLAN	1915	2,718	27
15	PONCITLAN	1916	1,509	15
15	PONCITLAN	1917	691	7
15	PONCITLAN	1918	1,642	16
15	PONCITLAN	1919	1,877	19
15	PONCITLAN	1920	2,288	23
15	PONCITLAN	1921	1,456	15
15	PONCITLAN	1922	1,161	12
15	PONCITLAN	1923	2,119	21
15	PONCITLAN	1924	1,832	18
15	PONCITLAN	1925	2,865	29
15	PONCITLAN	1926	1,916	19
15	PONCITLAN	1927	1,829	18
15	PONCITLAN	1928	2,017	20
15	PONCITLAN	1929	2,316	23
15	PONCITLAN	1930	963	10
15	PONCITLAN	1931	5,112	51
15	PONCITLAN	1932	676	7
15	PONCITLAN	1933	1,833	18

Cantidades equivalentes a los porcentajes a contemplar para el apoyo ciudadano para las candidaturas independientes Proceso Electoral Concurrente 2020-2021

Municipio			Puerto Vallarta	
Lista Nominal			220,209	
1%			2,202	
DTO	MUNICIPIO	SEC	LISTA	1%
5	PUERTO VALLARTA	1934	1,577	16
5	PUERTO VALLARTA	1935	14,379	144
5	PUERTO VALLARTA	1936	11	0
5	PUERTO VALLARTA	1937	1,594	16
5	PUERTO VALLARTA	1938	2,166	22
5	PUERTO VALLARTA	1939	1,085	11
5	PUERTO VALLARTA	1940	470	5
5	PUERTO VALLARTA	1941	15,867	159
5	PUERTO VALLARTA	1942	4,501	45
5	PUERTO VALLARTA	1943	6,962	70
5	PUERTO VALLARTA	1944	1,832	18
5	PUERTO VALLARTA	1945	2,707	27
5	PUERTO VALLARTA	1946	5,644	56
5	PUERTO VALLARTA	1947	2,286	23
5	PUERTO VALLARTA	1949	1,642	16
5	PUERTO VALLARTA	1950	6,003	60
5	PUERTO VALLARTA	1951	3,470	35
5	PUERTO VALLARTA	1952	1,830	18
5	PUERTO VALLARTA	1953	1,318	13
5	PUERTO VALLARTA	1954	1,670	17
5	PUERTO VALLARTA	1955	2,445	24
5	PUERTO VALLARTA	1956	4,831	48
5	PUERTO VALLARTA	1957	3,634	36
5	PUERTO VALLARTA	1958	5,840	58
5	PUERTO VALLARTA	1959	6,346	63
5	PUERTO VALLARTA	1960	2,166	22
5	PUERTO VALLARTA	1961	953	10
5	PUERTO VALLARTA	1962	1,566	16
5	PUERTO VALLARTA	1963	1,542	15
5	PUERTO VALLARTA	1964	3,134	31
5	PUERTO VALLARTA	1965	1,948	19
5	PUERTO VALLARTA	1966	869	9

5	PUERTO VALLARTA	1967	7,989	80
5	PUERTO VALLARTA	1968	3,100	31
5	PUERTO VALLARTA	1969	3,519	35
5	PUERTO VALLARTA	1970	1,716	17
5	PUERTO VALLARTA	1971	2,193	22
5	PUERTO VALLARTA	1972	1,868	19
5	PUERTO VALLARTA	1973	2,196	22
5	PUERTO VALLARTA	1974	1,047	10
5	PUERTO VALLARTA	1975	1,174	12
5	PUERTO VALLARTA	1976	759	8
5	PUERTO VALLARTA	1977	1,139	11
5	PUERTO VALLARTA	1978	1,415	14
5	PUERTO VALLARTA	1979	764	8
5	PUERTO VALLARTA	1980	839	8
5	PUERTO VALLARTA	1981	955	10
5	PUERTO VALLARTA	1982	811	8
5	PUERTO VALLARTA	1983	3,084	31
5	PUERTO VALLARTA	1984	1,525	15
5	PUERTO VALLARTA	1985	1,532	15
5	PUERTO VALLARTA	1986	1,220	12
5	PUERTO VALLARTA	1987	577	6
5	PUERTO VALLARTA	1988	2,229	22
5	PUERTO VALLARTA	1989	1,092	11
5	PUERTO VALLARTA	1990	836	8
5	PUERTO VALLARTA	1991	2,638	26
5	PUERTO VALLARTA	1992	859	9
5	PUERTO VALLARTA	1993	1,817	18
5	PUERTO VALLARTA	1994	1,257	13
5	PUERTO VALLARTA	1995	2,740	27
5	PUERTO VALLARTA	1996	7,454	75
5	PUERTO VALLARTA	1997	4,024	40
5	PUERTO VALLARTA	1998	13,503	135
5	PUERTO VALLARTA	1999	3,256	33
5	PUERTO VALLARTA	2000	6,780	68
5	PUERTO VALLARTA	2001	1,324	13
5	PUERTO VALLARTA	2002	1,381	14
5	PUERTO VALLARTA	3549	1,343	13
5	PUERTO VALLARTA	3550	1,504	15
5	PUERTO VALLARTA	3551	1,939	19
5	PUERTO VALLARTA	3552	2,066	21
5	PUERTO VALLARTA	3553	1,964	20
5	PUERTO VALLARTA	3554	1,465	15
5	PUERTO VALLARTA	3555	1,650	17
5	PUERTO VALLARTA	3556	1,555	16
5	PUERTO VALLARTA	3557	1,538	15
5	PUERTO VALLARTA	3558	1,294	13
5	PUERTO VALLARTA	3559	991	10

Cantidades equivalentes a los porcentajes a contemplar para el apoyo ciudadano para las candidaturas independientes Proceso Electoral Concurrente 2020-2021

Municipio			Villa Purificación	
Lista Nominal			9,824	
1%			98	
DTO	MUNICIPIO	SEC	LISTA	1%
18	VILLA PURIFICACION	2003	1,441	14
18	VILLA PURIFICACION	2004	986	10
18	VILLA PURIFICACION	2005	994	10
18	VILLA PURIFICACION	2006	1,795	18
18	VILLA PURIFICACION	2007	1,311	13
18	VILLA PURIFICACION	2008	229	2
18	VILLA PURIFICACION	2009	1,033	10
18	VILLA PURIFICACION	2010	1,319	13
18	VILLA PURIFICACION	2011	716	7

Cantidades equivalentes a los porcentajes a contemplar para el apoyo ciudadano para las candidaturas independientes Proceso Electoral Concurrente 2020-2021

Municipio			Quitupan	
Lista Nominal			8,276	
1%			83	
DTO	MUNICIPIO	SEC	LISTA	1%
19	QUITUPAN	2012	868	9
19	QUITUPAN	2013	1,567	16
19	QUITUPAN	2014	482	5
19	QUITUPAN	2015	897	9
19	QUITUPAN	2016	600	6
19	QUITUPAN	2017	496	5
19	QUITUPAN	2018	1,454	15
19	QUITUPAN	2019	678	7
19	QUITUPAN	2020	191	2
19	QUITUPAN	2021	415	4
19	QUITUPAN	2022	215	2
19	QUITUPAN	2023	413	4

**Cantidades equivalentes a los porcentajes a contemplar
para el apoyo ciudadano para las candidaturas
independientes Proceso Electoral Concurrente 2020-2021**

Municipio			El Salto	
Lista Nominal			122,338	
1%			1,223	
DTO	MUNICIPIO	SEC	LISTA	1%
20	EL SALTO	2024	6,980	70
20	EL SALTO	2025	4,267	43
20	EL SALTO	2026	1,028	10
20	EL SALTO	2027	2,262	23
20	EL SALTO	2028	1,590	16
20	EL SALTO	2029	1,144	11
20	EL SALTO	2030	12,968	130
20	EL SALTO	2031	2,569	26
20	EL SALTO	2032	1,552	16
20	EL SALTO	2033	2,128	21
20	EL SALTO	2034	2,080	21
20	EL SALTO	2035	11,928	119
20	EL SALTO	2036	6,292	63
20	EL SALTO	2037	2,450	25
20	EL SALTO	2038	5,304	53
20	EL SALTO	2039	3,238	32
20	EL SALTO	2040	3,985	40
20	EL SALTO	2041	3,474	35
20	EL SALTO	2042	1,912	19
20	EL SALTO	2043	9,736	97
20	EL SALTO	2044	8,335	83
20	EL SALTO	2045	2,679	27
20	EL SALTO	2046	3,255	33
20	EL SALTO	2047	701	7
20	EL SALTO	2048	6,979	70
20	EL SALTO	2049	13,502	135

Cantidades equivalentes a los porcentajes a contemplar para el apoyo ciudadano para las candidaturas independientes Proceso Electoral Concurrente 2020-2021

Municipio			San Cristóbal de la Barranca	
Lista Nominal			2,816	
1%			28	
DTO	MUNICIPIO	SEC	LISTA	1%
1	SAN CRISTOBAL DE LA BARRANCA	2050	1,222	12
1	SAN CRISTOBAL DE LA BARRANCA	2051	354	4
1	SAN CRISTOBAL DE LA BARRANCA	2052	750	8
1	SAN CRISTOBAL DE LA BARRANCA	2053	212	2
1	SAN CRISTOBAL DE LA BARRANCA	2054	278	3

**Cantidades equivalentes a los porcentajes a contemplar para el apoyo
ciudadano para las candidaturas independientes Proceso Electoral
Concurrente 2020-2021**

Municipio			San Diego de Alejandría	
Lista Nominal			5,304	
1%			53	
DTO	MUNICIPIO	SEC	LISTA	1%
2	SAN DIEGO DE ALEJANDRIA	2055	2,827	28
2	SAN DIEGO DE ALEJANDRIA	2056	1,398	14
2	SAN DIEGO DE ALEJANDRIA	2057	372	4
2	SAN DIEGO DE ALEJANDRIA	2058	222	2
2	SAN DIEGO DE ALEJANDRIA	2059	70	1
2	SAN DIEGO DE ALEJANDRIA	2060	126	1
2	SAN DIEGO DE ALEJANDRIA	2061	133	1
2	SAN DIEGO DE ALEJANDRIA	2062	156	2

Cantidades equivalentes a los porcentajes a contemplar para el apoyo ciudadano para las candidaturas independientes Proceso Electoral Concurrente 2020-2021

Municipio			San Juan de los Lagos	
Lista Nominal			53,633	
1%			536	
DTO	MUNICIPIO	SEC	LISTA	1%
2	SAN JUAN DE LOS LAGOS	2063	5,183	52
2	SAN JUAN DE LOS LAGOS	2064	1,606	16
2	SAN JUAN DE LOS LAGOS	2065	1,048	10
2	SAN JUAN DE LOS LAGOS	2066	4,218	42
2	SAN JUAN DE LOS LAGOS	2067	6,018	60
2	SAN JUAN DE LOS LAGOS	2068	3,584	36
2	SAN JUAN DE LOS LAGOS	2069	1,300	13
2	SAN JUAN DE LOS LAGOS	2070	504	5
2	SAN JUAN DE LOS LAGOS	2071	943	9
2	SAN JUAN DE LOS LAGOS	2072	579	6
2	SAN JUAN DE LOS LAGOS	2073	896	9
2	SAN JUAN DE LOS LAGOS	2074	2,274	23
2	SAN JUAN DE LOS LAGOS	2075	1,945	19
2	SAN JUAN DE LOS LAGOS	2076	2,819	28
2	SAN JUAN DE LOS LAGOS	2077	1,091	11
2	SAN JUAN DE LOS LAGOS	2078	1,407	14
2	SAN JUAN DE LOS LAGOS	2079	3,768	38
2	SAN JUAN DE LOS LAGOS	2080	377	4
2	SAN JUAN DE LOS LAGOS	2081	1,141	11
2	SAN JUAN DE LOS LAGOS	2082	578	6
2	SAN JUAN DE LOS LAGOS	2083	908	9
2	SAN JUAN DE LOS LAGOS	2084	1,222	12
2	SAN JUAN DE LOS LAGOS	2085	498	5
2	SAN JUAN DE LOS LAGOS	2086	735	7
2	SAN JUAN DE LOS LAGOS	2087	761	8
2	SAN JUAN DE LOS LAGOS	2088	699	7
2	SAN JUAN DE LOS LAGOS	2089	408	4
2	SAN JUAN DE LOS LAGOS	2090	359	4
2	SAN JUAN DE LOS LAGOS	2091	309	3
2	SAN JUAN DE LOS LAGOS	2092	645	6
2	SAN JUAN DE LOS LAGOS	2093	3,290	33
2	SAN JUAN DE LOS LAGOS	2094	2,104	21

2	SAN JUAN DE LOS LAGOS	2095	241	2
2	SAN JUAN DE LOS LAGOS	2096	175	2

**Cantidades equivalentes a los porcentajes a contemplar
para el apoyo ciudadano para las candidaturas
independientes Proceso Electoral Concurrente 2020-2021**

Municipio			San Julián	
Lista Nominal			12,910	
1%			129	
DTO	MUNICIPIO	SEC	LISTA	1%
2	SAN JULIAN	2097	633	6
2	SAN JULIAN	2098	2,819	28
2	SAN JULIAN	2099	2,235	22
2	SAN JULIAN	2100	1,375	14
2	SAN JULIAN	2101	2,121	21
2	SAN JULIAN	2102	1,469	15
2	SAN JULIAN	2103	1,638	16
2	SAN JULIAN	2104	150	2
2	SAN JULIAN	2105	386	4
2	SAN JULIAN	2106	84	1

**Cantidades equivalentes a los porcentajes a contemplar para
el apoyo ciudadano para las candidaturas independientes
Proceso Electoral Concurrente 2020-2021**

Municipio			San Marcos	
Lista Nominal			2,922	
1%			29	
DTO	MUNICIPIO	SEC	LISTA	1%
1	SAN MARCOS	2107	1,373	14
1	SAN MARCOS	2108	1,549	15

**Cantidades equivalentes a los porcentajes a contemplar para el apoyo
ciudadano para las candidaturas independientes Proceso Electoral
Concurrente 2020-2021**

Municipio			San Martín de Bolaños	
Lista Nominal			2,426	
1%			24	
DTO	MUNICIPIO	SEC	LISTA	1%
1	SAN MARTIN DE BOLAÑOS	2110	865	9
1	SAN MARTIN DE BOLAÑOS	2111	1,154	12
1	SAN MARTIN DE BOLAÑOS	2112	214	2
1	SAN MARTIN DE BOLAÑOS	2113	106	1
1	SAN MARTIN DE BOLAÑOS	2114	87	1

Cantidades equivalentes a los porcentajes a contemplar para el apoyo ciudadano para las candidaturas independientes Proceso Electoral Concurrente 2020-2021

Municipio			San Martín Hidalgo	
Lista Nominal			24,020	
1%			240	
DTO	MUNICIPIO	SEC	LISTA	1%
17	SAN MARTIN HIDALGO	2115	1,881	19
17	SAN MARTIN HIDALGO	2116	1,325	13
17	SAN MARTIN HIDALGO	2117	1,998	20
17	SAN MARTIN HIDALGO	2118	2,036	20
17	SAN MARTIN HIDALGO	2119	1,066	11
17	SAN MARTIN HIDALGO	2120	1,286	13
17	SAN MARTIN HIDALGO	2121	1,234	12
17	SAN MARTIN HIDALGO	2122	1,195	12
17	SAN MARTIN HIDALGO	2123	1,436	14
17	SAN MARTIN HIDALGO	2124	3,100	31
17	SAN MARTIN HIDALGO	2125	2,185	22
17	SAN MARTIN HIDALGO	2126	1,165	12
17	SAN MARTIN HIDALGO	2127	784	8
17	SAN MARTIN HIDALGO	2128	723	7
17	SAN MARTIN HIDALGO	2129	688	7
17	SAN MARTIN HIDALGO	2130	1,395	14
17	SAN MARTIN HIDALGO	2131	523	5

Cantidades equivalentes a los porcentajes a contemplar para el apoyo ciudadano para las candidaturas independientes Proceso Electoral Concurrente 2020-2021

Municipio			San Miguel el Alto	
Lista Nominal			24,811	
1%			248	
DTO	MUNICIPIO	SEC	LISTA	1%
3	SAN MIGUEL EL ALTO	2132	1,700	17
3	SAN MIGUEL EL ALTO	2133	3,604	36
3	SAN MIGUEL EL ALTO	2134	1,579	16
3	SAN MIGUEL EL ALTO	2135	1,739	17
3	SAN MIGUEL EL ALTO	2136	1,866	19
3	SAN MIGUEL EL ALTO	2137	1,532	15
3	SAN MIGUEL EL ALTO	2138	2,589	26
3	SAN MIGUEL EL ALTO	2139	2,045	20
3	SAN MIGUEL EL ALTO	2140	3,644	36
3	SAN MIGUEL EL ALTO	2141	171	2
3	SAN MIGUEL EL ALTO	2142	1,159	12
3	SAN MIGUEL EL ALTO	2144	523	5
3	SAN MIGUEL EL ALTO	2145	337	3
3	SAN MIGUEL EL ALTO	2146	192	2
3	SAN MIGUEL EL ALTO	2147	732	7
3	SAN MIGUEL EL ALTO	2148	314	3
3	SAN MIGUEL EL ALTO	2149	1,085	11

Cantidades equivalentes a los porcentajes a contemplar para el apoyo ciudadano para las candidaturas independientes Proceso Electoral Concurrente 2020-2021

Municipio			San Sebastián del Oeste	
Lista Nominal			4,512	
1%			45	
DTO	MUNICIPIO	SEC	LISTA	1%
5	SAN SEBASTIAN DEL OESTE	2150	775	8
5	SAN SEBASTIAN DEL OESTE	2151	601	6
5	SAN SEBASTIAN DEL OESTE	2152	196	2
5	SAN SEBASTIAN DEL OESTE	2153	1,431	14
5	SAN SEBASTIAN DEL OESTE	2154	495	5
5	SAN SEBASTIAN DEL OESTE	2155	492	5
5	SAN SEBASTIAN DEL OESTE	2156	522	5

Cantidades equivalentes a los porcentajes a contemplar para el apoyo ciudadano para las candidaturas independientes Proceso Electoral Concurrente 2020-2021

Municipio			Santa María de los Angeles	
Lista Nominal			3,242	
1%			32	
DTO	MUNICIPIO	SEC	LISTA	1%
1	SANTA MARIA DE LOS ANGELES	2157	457	5
1	SANTA MARIA DE LOS ANGELES	2158	996	10
1	SANTA MARIA DE LOS ANGELES	2159	447	4
1	SANTA MARIA DE LOS ANGELES	2160	834	8
1	SANTA MARIA DE LOS ANGELES	2161	508	5

Cantidades equivalentes a los porcentajes a contemplar para el apoyo ciudadano para las candidaturas independientes Proceso Electoral Concurrente 2020-2021

Municipio			Sayula	
Lista Nominal			26,985	
1%			270	
DTO	MUNICIPIO	SEC	LISTA	1%
19	SAYULA	2162	1,933	19
19	SAYULA	2163	1,837	18
19	SAYULA	2164	1,441	14
19	SAYULA	2165	1,343	13
19	SAYULA	2166	1,331	13
19	SAYULA	2167	104	1
19	SAYULA	2168	1,995	20
19	SAYULA	2169	924	9
19	SAYULA	2170	662	7
19	SAYULA	2171	2,067	21
19	SAYULA	2172	764	8
19	SAYULA	2173	2,369	24
19	SAYULA	2174	1,169	12
19	SAYULA	2175	2,798	28
19	SAYULA	2176	1,332	13
19	SAYULA	2177	1,513	15
19	SAYULA	2178	1,324	13
19	SAYULA	2179	1,649	16
19	SAYULA	2180	430	4

Cantidades equivalentes a los porcentajes a contemplar para el apoyo ciudadano para las candidaturas independientes Proceso Electoral Concurrente 2020-2021

Municipio			Tala	
Lista Nominal			54,567	
1%			546	
DTO	MUNICIPIO	SEC	LISTA	1%
1	TALA	2181	3,044	30
1	TALA	2182	4,106	41
1	TALA	2183	1,520	15
1	TALA	2184	984	10
1	TALA	2185	1,909	19
1	TALA	2186	1,075	11
1	TALA	2187	2,335	23
1	TALA	2188	1,101	11
1	TALA	2189	2,092	21
1	TALA	2190	1,383	14
1	TALA	2191	1,052	11
1	TALA	2192	776	8
1	TALA	2193	1,179	12
1	TALA	2194	1,720	17
1	TALA	2195	754	8
1	TALA	2196	1,630	16
1	TALA	2197	1,223	12
1	TALA	2198	2,372	24
1	TALA	2199	1,241	12
1	TALA	2200	1,112	11
1	TALA	2201	983	10
1	TALA	2202	874	9
1	TALA	2203	7,006	70
1	TALA	2204	1,250	13
1	TALA	2205	1,696	17
1	TALA	2206	1,632	16
1	TALA	2207	1,574	16
1	TALA	2208	1,618	16
1	TALA	2209	1,033	10
1	TALA	2210	3,752	38
1	TALA	2211	541	5

**Cantidades equivalentes a los porcentajes a contemplar para
el apoyo ciudadano para las candidaturas independientes
Proceso Electoral Concurrente 2020-2021**

Municipio			Talpa de Allende	
Lista Nominal			11,036	
1%			110	
DTO	MUNICIPIO	SEC	LISTA	1%
5	TALPA DE ALLENDE	2212	2,152	22
5	TALPA DE ALLENDE	2213	2,543	25
5	TALPA DE ALLENDE	2214	2,796	28
5	TALPA DE ALLENDE	2215	649	6
5	TALPA DE ALLENDE	2216	503	5
5	TALPA DE ALLENDE	2217	355	4
5	TALPA DE ALLENDE	2218	70	1
5	TALPA DE ALLENDE	2219	185	2
5	TALPA DE ALLENDE	2220	909	9
5	TALPA DE ALLENDE	2221	294	3
5	TALPA DE ALLENDE	2222	580	6

Cantidades equivalentes a los porcentajes a contemplar para el apoyo ciudadano para las candidaturas independientes Proceso Electoral Concurrente 2020-2021

Municipio			Tamazula de Gordiano	
Lista Nominal			34,019	
1%			340	
DTO	MUNICIPIO	SEC	LISTA	1%
19	TAMAZULA DE GORDIANO	2223	2,080	21
19	TAMAZULA DE GORDIANO	2224	1,829	18
19	TAMAZULA DE GORDIANO	2225	540	5
19	TAMAZULA DE GORDIANO	2226	944	9
19	TAMAZULA DE GORDIANO	2227	1,006	10
19	TAMAZULA DE GORDIANO	2228	1,192	12
19	TAMAZULA DE GORDIANO	2229	781	8
19	TAMAZULA DE GORDIANO	2230	2,097	21
19	TAMAZULA DE GORDIANO	2231	617	6
19	TAMAZULA DE GORDIANO	2232	949	9
19	TAMAZULA DE GORDIANO	2233	761	8
19	TAMAZULA DE GORDIANO	2234	1,728	17
19	TAMAZULA DE GORDIANO	2235	653	7
19	TAMAZULA DE GORDIANO	2236	1,083	11
19	TAMAZULA DE GORDIANO	2237	1,515	15
19	TAMAZULA DE GORDIANO	2238	1,751	18
19	TAMAZULA DE GORDIANO	2239	1,274	13
19	TAMAZULA DE GORDIANO	2240	159	2
19	TAMAZULA DE GORDIANO	2241	231	2
19	TAMAZULA DE GORDIANO	2242	97	1
19	TAMAZULA DE GORDIANO	2243	611	6
19	TAMAZULA DE GORDIANO	2244	2,155	22
19	TAMAZULA DE GORDIANO	2245	98	1
19	TAMAZULA DE GORDIANO	2246	593	6
19	TAMAZULA DE GORDIANO	2247	1,447	14
19	TAMAZULA DE GORDIANO	2248	871	9
19	TAMAZULA DE GORDIANO	2249	252	3
19	TAMAZULA DE GORDIANO	2250	50	1
19	TAMAZULA DE GORDIANO	2251	256	3
19	TAMAZULA DE GORDIANO	2252	592	6
19	TAMAZULA DE GORDIANO	2253	529	5
19	TAMAZULA DE GORDIANO	2254	1,106	11

19	TAMAZULA DE GORDIANO	2255	1,330	13
19	TAMAZULA DE GORDIANO	2256	863	9
19	TAMAZULA DE GORDIANO	2257	1,364	14
19	TAMAZULA DE GORDIANO	2258	185	2
19	TAMAZULA DE GORDIANO	2259	430	4

Cantidades equivalentes a los porcentajes a contemplar para el apoyo ciudadano para las candidaturas independientes Proceso Electoral Concurrente 2020-2021

Municipio			Tapalpa	
Lista Nominal			14,285	
1%			143	
DTO	MUNICIPIO	SEC	LISTA	1%
19	TAPALPA	2260	1,683	17
19	TAPALPA	2261	1,282	13
19	TAPALPA	2262	1,935	19
19	TAPALPA	2263	1,980	20
19	TAPALPA	2264	2,782	28
19	TAPALPA	2265	1,608	16
19	TAPALPA	2266	388	4
19	TAPALPA	2267	2,113	21
19	TAPALPA	2268	514	5

**Cantidades equivalentes a los porcentajes a contemplar
para el apoyo ciudadano para las candidaturas
independientes Proceso Electoral Concurrente 2020-2021**

Municipio			Tecalitlán	
Lista Nominal			13,071	
1%			131	
DTO	MUNICIPIO	SEC	LISTA	1%
19	TECALITLAN	2269	717	7
19	TECALITLAN	2270	1,367	14
19	TECALITLAN	2271	910	9
19	TECALITLAN	2272	735	7
19	TECALITLAN	2273	848	8
19	TECALITLAN	2274	2,252	23
19	TECALITLAN	2275	1,483	15
19	TECALITLAN	2276	1,467	15
19	TECALITLAN	2277	1,660	17
19	TECALITLAN	2278	128	1
19	TECALITLAN	2279	511	5
19	TECALITLAN	2280	226	2
19	TECALITLAN	2281	111	1
19	TECALITLAN	2282	117	1
19	TECALITLAN	2283	171	2
19	TECALITLAN	2284	368	4

**Cantidades equivalentes a los porcentajes a contemplar para
el apoyo ciudadano para las candidaturas independientes
Proceso Electoral Concurrente 2020-2021**

Municipio			Tecolotlán	
Lista Nominal			13,545	
1%			135	
DTO	MUNICIPIO	SEC	LISTA	1%
18	TECOLOTLAN	2285	2,226	22
18	TECOLOTLAN	2286	912	9
18	TECOLOTLAN	2287	1,017	10
18	TECOLOTLAN	2288	2,534	25
18	TECOLOTLAN	2289	914	9
18	TECOLOTLAN	2290	678	7
18	TECOLOTLAN	2291	305	3
18	TECOLOTLAN	2292	874	9
18	TECOLOTLAN	2293	854	9
18	TECOLOTLAN	2294	1,095	11
18	TECOLOTLAN	2295	322	3
18	TECOLOTLAN	2296	1,506	15
18	TECOLOTLAN	2297	308	3

Cantidades equivalentes a los porcentajes a contemplar para el apoyo ciudadano para las candidaturas independientes Proceso Electoral Concurrente 2020-2021

Municipio			Techaluta de Montenegro	
Lista Nominal			3,085	
1%			31	
DTO	MUNICIPIO	SEC	LISTA	1%
19	TECHALUTA DE MONTENEGRO	2298	950	10
19	TECHALUTA DE MONTENEGRO	2299	1,253	13
19	TECHALUTA DE MONTENEGRO	2300	882	9

**Cantidades equivalentes a los porcentajes a contemplar para
el apoyo ciudadano para las candidaturas independientes
Proceso Electoral Concurrente 2020-2021**

Municipio			Tenamaxtlán	
Lista Nominal			6,261	
1%			63	
DTO	MUNICIPIO	SEC	LISTA	1%
18	TENAMAXTLAN	2301	1,638	16
18	TENAMAXTLAN	2302	1,766	18
18	TENAMAXTLAN	2303	920	9
18	TENAMAXTLAN	2304	812	8
18	TENAMAXTLAN	2305	189	2
18	TENAMAXTLAN	2306	936	9

**Cantidades equivalentes a los porcentajes a contemplar para
el apoyo ciudadano para las candidaturas independientes
Proceso Electoral Concurrente 2020-2021**

Municipio			Teocaltiche	
Lista Nominal			30,431	
1%			304	
DTO	MUNICIPIO	SEC	LISTA	1%
3	TEOCALTICHE	2307	2,346	23
3	TEOCALTICHE	2308	2,762	28
3	TEOCALTICHE	2309	1,000	10
3	TEOCALTICHE	2310	639	6
3	TEOCALTICHE	2311	987	10
3	TEOCALTICHE	2312	411	4
3	TEOCALTICHE	2313	1,366	14
3	TEOCALTICHE	2314	346	3
3	TEOCALTICHE	2315	1,266	13
3	TEOCALTICHE	2316	2,688	27
3	TEOCALTICHE	2317	723	7
3	TEOCALTICHE	2318	4,612	46
3	TEOCALTICHE	2319	1,860	19
3	TEOCALTICHE	2320	1,897	19
3	TEOCALTICHE	2321	592	6
3	TEOCALTICHE	2322	932	9
3	TEOCALTICHE	2323	1,424	14
3	TEOCALTICHE	2324	1,287	13
3	TEOCALTICHE	2325	901	9
3	TEOCALTICHE	2326	837	8
3	TEOCALTICHE	2327	396	4
3	TEOCALTICHE	2328	995	10
3	TEOCALTICHE	2329	164	2

**Cantidades equivalentes a los porcentajes a contemplar para el apoyo
ciudadano para las candidaturas independientes Proceso Electoral
Concurrente 2020-2021**

Municipio			Teocuitatlán de Corona	
Lista Nominal			9,271	
1%			93	
DTO	MUNICIPIO	SEC	LISTA	1%
17	TEOCUITATLAN DE CORONA	2330	1,323	13
17	TEOCUITATLAN DE CORONA	2331	934	9
17	TEOCUITATLAN DE CORONA	2332	844	8
17	TEOCUITATLAN DE CORONA	2333	627	6
17	TEOCUITATLAN DE CORONA	2334	1,179	12
17	TEOCUITATLAN DE CORONA	2335	658	7
17	TEOCUITATLAN DE CORONA	2336	432	4
17	TEOCUITATLAN DE CORONA	2337	884	9
17	TEOCUITATLAN DE CORONA	2338	1,013	10
17	TEOCUITATLAN DE CORONA	2339	1,377	14

Cantidades equivalentes a los porcentajes a contemplar para el apoyo ciudadano para las candidaturas independientes Proceso Electoral Concurrente 2020-2021

Municipio			Tepatitlán de Morelos	
Lista Nominal			119,666	
1%			1,197	
DTO	MUNICIPIO	SEC	LISTA	1%
3	TEPATITLAN DE MORELOS	2340	2,734	27
3	TEPATITLAN DE MORELOS	2341	2,740	27
3	TEPATITLAN DE MORELOS	2342	2,554	26
3	TEPATITLAN DE MORELOS	2343	2,900	29
3	TEPATITLAN DE MORELOS	2344	5,818	58
3	TEPATITLAN DE MORELOS	2345	1,609	16
3	TEPATITLAN DE MORELOS	2346	2,241	22
3	TEPATITLAN DE MORELOS	2347	1,623	16
3	TEPATITLAN DE MORELOS	2348	2,275	23
3	TEPATITLAN DE MORELOS	2349	1,233	12
3	TEPATITLAN DE MORELOS	2350	1,329	13
3	TEPATITLAN DE MORELOS	2351	2,804	28
3	TEPATITLAN DE MORELOS	2352	4,744	47
3	TEPATITLAN DE MORELOS	2353	3,003	30
3	TEPATITLAN DE MORELOS	2354	2,987	30
3	TEPATITLAN DE MORELOS	2355	1,802	18
3	TEPATITLAN DE MORELOS	2356	1,936	19
3	TEPATITLAN DE MORELOS	2357	5,839	58
3	TEPATITLAN DE MORELOS	2358	1,863	19
3	TEPATITLAN DE MORELOS	2359	1,867	19
3	TEPATITLAN DE MORELOS	2360	4,521	45
3	TEPATITLAN DE MORELOS	2361	10,205	102
3	TEPATITLAN DE MORELOS	2362	4,243	42
3	TEPATITLAN DE MORELOS	2363	3,865	39
3	TEPATITLAN DE MORELOS	2364	5,966	60
3	TEPATITLAN DE MORELOS	2365	1,572	16
3	TEPATITLAN DE MORELOS	2366	1,870	19
3	TEPATITLAN DE MORELOS	2367	1,540	15
3	TEPATITLAN DE MORELOS	2368	662	7
3	TEPATITLAN DE MORELOS	2369	2,574	26
3	TEPATITLAN DE MORELOS	2370	2,628	26
3	TEPATITLAN DE MORELOS	2371	3,936	39

3	TEPATITLAN DE MORELOS	2372	2,661	27
3	TEPATITLAN DE MORELOS	2373	1,841	18
3	TEPATITLAN DE MORELOS	2374	1,350	14
3	TEPATITLAN DE MORELOS	2375	1,697	17
3	TEPATITLAN DE MORELOS	2377	221	2
3	TEPATITLAN DE MORELOS	2378	834	8
3	TEPATITLAN DE MORELOS	2379	150	2
3	TEPATITLAN DE MORELOS	2380	145	1
3	TEPATITLAN DE MORELOS	2381	1,856	19
3	TEPATITLAN DE MORELOS	2382	979	10
3	TEPATITLAN DE MORELOS	2383	1,277	13
3	TEPATITLAN DE MORELOS	2384	462	5
3	TEPATITLAN DE MORELOS	2385	389	4
3	TEPATITLAN DE MORELOS	2386	470	5
3	TEPATITLAN DE MORELOS	2387	385	4
3	TEPATITLAN DE MORELOS	2388	564	6
3	TEPATITLAN DE MORELOS	2389	2,389	24
3	TEPATITLAN DE MORELOS	2390	494	5
3	TEPATITLAN DE MORELOS	2391	76	1
3	TEPATITLAN DE MORELOS	2392	1,670	17
3	TEPATITLAN DE MORELOS	2393	554	6
3	TEPATITLAN DE MORELOS	2394	728	7
3	TEPATITLAN DE MORELOS	2395	991	10

Cantidades equivalentes a los porcentajes a contemplar para el apoyo ciudadano para las candidaturas independientes Proceso Electoral Concurrente 2020-2021

Municipio			Tequila	
Lista Nominal			31,426	
1%			314	
DTO	MUNICIPIO	SEC	LISTA	1%
1	TEQUILA	2396	3,218	32
1	TEQUILA	2397	759	8
1	TEQUILA	2398	992	10
1	TEQUILA	2399	1,099	11
1	TEQUILA	2400	3,504	35
1	TEQUILA	2401	1,742	17
1	TEQUILA	2402	965	10
1	TEQUILA	2403	1,020	10
1	TEQUILA	2404	1,421	14
1	TEQUILA	2405	1,239	12
1	TEQUILA	2406	2,756	28
1	TEQUILA	2407	3,748	37
1	TEQUILA	2408	2,350	24
1	TEQUILA	2409	243	2
1	TEQUILA	2410	372	4
1	TEQUILA	2411	207	2
1	TEQUILA	2412	1,344	13
1	TEQUILA	2413	1,708	17
1	TEQUILA	2414	452	5
1	TEQUILA	2415	888	9
1	TEQUILA	2416	317	3
1	TEQUILA	2417	1,082	11

**Cantidades equivalentes a los porcentajes a contemplar para
el apoyo ciudadano para las candidaturas independientes
Proceso Electoral Concurrente 2020-2021**

Municipio			Teuchitlán	
Lista Nominal			7,706	
1%			77	
DTO	MUNICIPIO	SEC	LISTA	1%
1	TEUCHITLAN	2418	1,958	20
1	TEUCHITLAN	2419	1,318	13
1	TEUCHITLAN	2420	613	6
1	TEUCHITLAN	2421	514	5
1	TEUCHITLAN	2422	1,528	15
1	TEUCHITLAN	2423	1,775	18

**Cantidades equivalentes a los porcentajes a contemplar para el apoyo ciudadano para las candidaturas independientes
Proceso Electoral Concurrente 2020-2021**

Municipio			Tizapán el Alto	
Lista Nominal			16,708	
1%			167	
DTO	MUNICIPIO	SEC	LISTA	1%
17	TIZAPAN EL ALTO	2424	2,392	24
17	TIZAPAN EL ALTO	2425	1,364	14
17	TIZAPAN EL ALTO	2426	1,141	11
17	TIZAPAN EL ALTO	2427	843	8
17	TIZAPAN EL ALTO	2428	788	8
17	TIZAPAN EL ALTO	2429	1,321	13
17	TIZAPAN EL ALTO	2430	1,040	10
17	TIZAPAN EL ALTO	2431	987	10
17	TIZAPAN EL ALTO	2432	1,552	16
17	TIZAPAN EL ALTO	2433	749	7
17	TIZAPAN EL ALTO	2434	1,116	11
17	TIZAPAN EL ALTO	2435	2,423	24
17	TIZAPAN EL ALTO	2436	443	4
17	TIZAPAN EL ALTO	2437	549	5

Cantidades equivalentes a los porcentajes a contemplar para el apoyo ciudadano para las candidaturas independientes Proceso Electoral Concurrente 2020-2021

Municipio			Tlajomulco de Zúñiga	
Lista Nominal			369,133	
1%			3,691	
DTO	MUNICIPIO	SEC	LISTA	1%
12	TLAJOMULCO DE ZUÑIGA	2438	2,333	23
12	TLAJOMULCO DE ZUÑIGA	2439	3,062	31
12	TLAJOMULCO DE ZUÑIGA	2440	1,647	16
12	TLAJOMULCO DE ZUÑIGA	2441	1,236	12
12	TLAJOMULCO DE ZUÑIGA	2442	1,821	18
12	TLAJOMULCO DE ZUÑIGA	2443	1,882	19
12	TLAJOMULCO DE ZUÑIGA	2445	7,085	71
12	TLAJOMULCO DE ZUÑIGA	2446	6,749	67
12	TLAJOMULCO DE ZUÑIGA	2448	2,586	26
12	TLAJOMULCO DE ZUÑIGA	2449	3,875	39
12	TLAJOMULCO DE ZUÑIGA	2450	3,538	35
12	TLAJOMULCO DE ZUÑIGA	2452	4,704	47
12	TLAJOMULCO DE ZUÑIGA	2453	8,860	89
12	TLAJOMULCO DE ZUÑIGA	2454	3,889	39
12	TLAJOMULCO DE ZUÑIGA	2455	11,731	117
12	TLAJOMULCO DE ZUÑIGA	2456	2,944	29
12	TLAJOMULCO DE ZUÑIGA	2457	2,044	20
12	TLAJOMULCO DE ZUÑIGA	2458	2,935	29
12	TLAJOMULCO DE ZUÑIGA	2459	2,709	27
12	TLAJOMULCO DE ZUÑIGA	2460	3,215	32
12	TLAJOMULCO DE ZUÑIGA	2461	1,853	19
12	TLAJOMULCO DE ZUÑIGA	2463	3,266	33
12	TLAJOMULCO DE ZUÑIGA	2464	3,001	30
12	TLAJOMULCO DE ZUÑIGA	2466	2,191	22
12	TLAJOMULCO DE ZUÑIGA	2467	8,083	81
12	TLAJOMULCO DE ZUÑIGA	2468	5,149	51
12	TLAJOMULCO DE ZUÑIGA	2469	4,414	44
12	TLAJOMULCO DE ZUÑIGA	2470	2,202	22
12	TLAJOMULCO DE ZUÑIGA	2471	1,814	18
12	TLAJOMULCO DE ZUÑIGA	2472	3,604	36
12	TLAJOMULCO DE ZUÑIGA	3388	947	9
12	TLAJOMULCO DE ZUÑIGA	3389	2,653	27

12	TLAJOMULCO DE ZUÑIGA	3390	1,057	11
12	TLAJOMULCO DE ZUÑIGA	3391	1,662	17
12	TLAJOMULCO DE ZUÑIGA	3392	3,085	31
12	TLAJOMULCO DE ZUÑIGA	3393	2,825	28
12	TLAJOMULCO DE ZUÑIGA	3394	2,545	25
12	TLAJOMULCO DE ZUÑIGA	3395	1,512	15
12	TLAJOMULCO DE ZUÑIGA	3396	1,443	14
12	TLAJOMULCO DE ZUÑIGA	3397	1,492	15
12	TLAJOMULCO DE ZUÑIGA	3398	1,974	20
12	TLAJOMULCO DE ZUÑIGA	3399	2,019	20
12	TLAJOMULCO DE ZUÑIGA	3400	1,410	14
12	TLAJOMULCO DE ZUÑIGA	3401	1,412	14
12	TLAJOMULCO DE ZUÑIGA	3402	1,351	14
12	TLAJOMULCO DE ZUÑIGA	3403	1,915	19
12	TLAJOMULCO DE ZUÑIGA	3404	1,314	13
12	TLAJOMULCO DE ZUÑIGA	3405	1,536	15
12	TLAJOMULCO DE ZUÑIGA	3406	1,750	18
12	TLAJOMULCO DE ZUÑIGA	3407	3,618	36
12	TLAJOMULCO DE ZUÑIGA	3408	1,726	17
12	TLAJOMULCO DE ZUÑIGA	3409	1,179	12
12	TLAJOMULCO DE ZUÑIGA	3410	1,541	15
12	TLAJOMULCO DE ZUÑIGA	3411	3,125	31
12	TLAJOMULCO DE ZUÑIGA	3412	2,719	27
12	TLAJOMULCO DE ZUÑIGA	3413	11,840	118
12	TLAJOMULCO DE ZUÑIGA	3414	2,509	25
12	TLAJOMULCO DE ZUÑIGA	3415	7,555	76
12	TLAJOMULCO DE ZUÑIGA	3416	7,903	79
12	TLAJOMULCO DE ZUÑIGA	3417	1,323	13
12	TLAJOMULCO DE ZUÑIGA	3418	1,963	20
12	TLAJOMULCO DE ZUÑIGA	3419	1,888	19
12	TLAJOMULCO DE ZUÑIGA	3420	3,134	31
12	TLAJOMULCO DE ZUÑIGA	3421	4,867	49
12	TLAJOMULCO DE ZUÑIGA	3422	2,216	22
12	TLAJOMULCO DE ZUÑIGA	3423	1,287	13
12	TLAJOMULCO DE ZUÑIGA	3424	1,532	15
12	TLAJOMULCO DE ZUÑIGA	3425	5,172	52
12	TLAJOMULCO DE ZUÑIGA	3426	267	3
12	TLAJOMULCO DE ZUÑIGA	3427	790	8
12	TLAJOMULCO DE ZUÑIGA	3428	1,809	18
12	TLAJOMULCO DE ZUÑIGA	3429	4,339	43
12	TLAJOMULCO DE ZUÑIGA	3430	833	8
12	TLAJOMULCO DE ZUÑIGA	3431	1,025	10
12	TLAJOMULCO DE ZUÑIGA	3432	633	6
12	TLAJOMULCO DE ZUÑIGA	3433	1,071	11
12	TLAJOMULCO DE ZUÑIGA	3434	1,119	11
12	TLAJOMULCO DE ZUÑIGA	3435	1,870	19
12	TLAJOMULCO DE ZUÑIGA	3436	2,287	23

12	TLAJOMULCO DE ZUÑIGA	3437	5,592	56
12	TLAJOMULCO DE ZUÑIGA	3438	1,863	19
12	TLAJOMULCO DE ZUÑIGA	3439	2,611	26
12	TLAJOMULCO DE ZUÑIGA	3440	3,050	31
12	TLAJOMULCO DE ZUÑIGA	3441	1,848	18
12	TLAJOMULCO DE ZUÑIGA	3442	3,031	30
12	TLAJOMULCO DE ZUÑIGA	3443	779	8
12	TLAJOMULCO DE ZUÑIGA	3444	1,602	16
12	TLAJOMULCO DE ZUÑIGA	3445	1,481	15
12	TLAJOMULCO DE ZUÑIGA	3446	1,113	11
12	TLAJOMULCO DE ZUÑIGA	3447	1,317	13
12	TLAJOMULCO DE ZUÑIGA	3448	309	3
12	TLAJOMULCO DE ZUÑIGA	3449	470	5
12	TLAJOMULCO DE ZUÑIGA	3450	637	6
12	TLAJOMULCO DE ZUÑIGA	3451	3,220	32
12	TLAJOMULCO DE ZUÑIGA	3452	1,955	20
12	TLAJOMULCO DE ZUÑIGA	3453	13,392	134
12	TLAJOMULCO DE ZUÑIGA	3454	1,779	18
12	TLAJOMULCO DE ZUÑIGA	3455	2,590	26
12	TLAJOMULCO DE ZUÑIGA	3456	1,417	14
12	TLAJOMULCO DE ZUÑIGA	3457	1,054	11
12	TLAJOMULCO DE ZUÑIGA	3458	823	8
12	TLAJOMULCO DE ZUÑIGA	3459	695	7
12	TLAJOMULCO DE ZUÑIGA	3460	453	5
12	TLAJOMULCO DE ZUÑIGA	3461	843	8
12	TLAJOMULCO DE ZUÑIGA	3462	1,125	11
12	TLAJOMULCO DE ZUÑIGA	3463	1,144	11
12	TLAJOMULCO DE ZUÑIGA	3464	757	8
12	TLAJOMULCO DE ZUÑIGA	3465	1,015	10
12	TLAJOMULCO DE ZUÑIGA	3466	917	9
12	TLAJOMULCO DE ZUÑIGA	3467	697	7
12	TLAJOMULCO DE ZUÑIGA	3468	6,917	69
12	TLAJOMULCO DE ZUÑIGA	3469	4,368	44
12	TLAJOMULCO DE ZUÑIGA	3470	2,631	26
12	TLAJOMULCO DE ZUÑIGA	3577	1,868	19
12	TLAJOMULCO DE ZUÑIGA	3578	2,270	23
12	TLAJOMULCO DE ZUÑIGA	3579	3,058	31
12	TLAJOMULCO DE ZUÑIGA	3580	1,169	12
12	TLAJOMULCO DE ZUÑIGA	3581	1,175	12
12	TLAJOMULCO DE ZUÑIGA	3582	1,980	20
12	TLAJOMULCO DE ZUÑIGA	3583	1,206	12
12	TLAJOMULCO DE ZUÑIGA	3584	1,473	15
12	TLAJOMULCO DE ZUÑIGA	3585	1,586	16
12	TLAJOMULCO DE ZUÑIGA	3586	2,265	23
12	TLAJOMULCO DE ZUÑIGA	3587	1,263	13
12	TLAJOMULCO DE ZUÑIGA	3588	1,628	16
12	TLAJOMULCO DE ZUÑIGA	3589	1,614	16

12	TLAJOMULCO DE ZUÑIGA	3590	1,833	18
12	TLAJOMULCO DE ZUÑIGA	3591	1,213	12
12	TLAJOMULCO DE ZUÑIGA	3592	1,237	12
12	TLAJOMULCO DE ZUÑIGA	3593	1,220	12
12	TLAJOMULCO DE ZUÑIGA	3594	1,383	14
12	TLAJOMULCO DE ZUÑIGA	3595	2,102	21
12	TLAJOMULCO DE ZUÑIGA	3596	1,196	12
12	TLAJOMULCO DE ZUÑIGA	3597	1,784	18
12	TLAJOMULCO DE ZUÑIGA	3598	3,001	30
12	TLAJOMULCO DE ZUÑIGA	3599	3,043	30
12	TLAJOMULCO DE ZUÑIGA	3600	2,091	21
12	TLAJOMULCO DE ZUÑIGA	3601	2,547	25
12	TLAJOMULCO DE ZUÑIGA	3602	1,144	11
12	TLAJOMULCO DE ZUÑIGA	3603	2,096	21
12	TLAJOMULCO DE ZUÑIGA	3604	2,120	21
12	TLAJOMULCO DE ZUÑIGA	3605	1,872	19
12	TLAJOMULCO DE ZUÑIGA	3606	2,932	29
12	TLAJOMULCO DE ZUÑIGA	3607	1,084	11
12	TLAJOMULCO DE ZUÑIGA	3608	2,513	25
12	TLAJOMULCO DE ZUÑIGA	3609	2,007	20
12	TLAJOMULCO DE ZUÑIGA	3610	1,503	15
12	TLAJOMULCO DE ZUÑIGA	3611	1,698	17

Cantidades equivalentes a los porcentajes a contemplar para el apoyo ciudadano para las candidaturas independientes Proceso Electoral Concurrente 2020-2021

Municipio			San Pedro Tlaquepaque	
Lista Nominal			475,425	
1%			4,754	
DTO	MUNICIPIO	SEC	LISTA	1%
13	SAN PEDRO TLAQUEPAQUE	2571	785	8
13	SAN PEDRO TLAQUEPAQUE	2572	709	7
13	SAN PEDRO TLAQUEPAQUE	2573	899	9
13	SAN PEDRO TLAQUEPAQUE	2574	1,164	12
13	SAN PEDRO TLAQUEPAQUE	2575	978	10
13	SAN PEDRO TLAQUEPAQUE	2576	2,022	20
13	SAN PEDRO TLAQUEPAQUE	2577	2,126	21
13	SAN PEDRO TLAQUEPAQUE	2578	2,039	20
13	SAN PEDRO TLAQUEPAQUE	2579	1,123	11
13	SAN PEDRO TLAQUEPAQUE	2580	2,876	29
13	SAN PEDRO TLAQUEPAQUE	2581	890	9
13	SAN PEDRO TLAQUEPAQUE	2582	1,875	19
13	SAN PEDRO TLAQUEPAQUE	2583	3,041	30
13	SAN PEDRO TLAQUEPAQUE	2584	2,167	22
13	SAN PEDRO TLAQUEPAQUE	2594	4,027	40
13	SAN PEDRO TLAQUEPAQUE	2595	3,782	38
13	SAN PEDRO TLAQUEPAQUE	2596	4,046	40
13	SAN PEDRO TLAQUEPAQUE	2597	2,703	27
13	SAN PEDRO TLAQUEPAQUE	2598	2,064	21
13	SAN PEDRO TLAQUEPAQUE	2601	1,653	17
13	SAN PEDRO TLAQUEPAQUE	2602	2,829	28
13	SAN PEDRO TLAQUEPAQUE	2603	2,867	29
13	SAN PEDRO TLAQUEPAQUE	2605	4,370	44
13	SAN PEDRO TLAQUEPAQUE	2606	4,937	49
13	SAN PEDRO TLAQUEPAQUE	2614	6,622	66
13	SAN PEDRO TLAQUEPAQUE	2615	4,374	44
13	SAN PEDRO TLAQUEPAQUE	2616	10,622	106
13	SAN PEDRO TLAQUEPAQUE	2617	4,727	47
13	SAN PEDRO TLAQUEPAQUE	2618	3,530	35
13	SAN PEDRO TLAQUEPAQUE	2619	11,591	116
13	SAN PEDRO TLAQUEPAQUE	2620	3,603	36
13	SAN PEDRO TLAQUEPAQUE	2621	4,346	43

13	SAN PEDRO TLAQUEPAQUE	2622	1,380	14
13	SAN PEDRO TLAQUEPAQUE	2623	2,016	20
13	SAN PEDRO TLAQUEPAQUE	2624	5,049	50
13	SAN PEDRO TLAQUEPAQUE	3172	1,652	17
13	SAN PEDRO TLAQUEPAQUE	3199	2,643	26
13	SAN PEDRO TLAQUEPAQUE	3201	3,584	36
13	SAN PEDRO TLAQUEPAQUE	3202	1,601	16
13	SAN PEDRO TLAQUEPAQUE	3203	956	10
13	SAN PEDRO TLAQUEPAQUE	3204	2,266	23
13	SAN PEDRO TLAQUEPAQUE	3312	2,057	21
13	SAN PEDRO TLAQUEPAQUE	3313	2,174	22
13	SAN PEDRO TLAQUEPAQUE	3314	975	10
13	SAN PEDRO TLAQUEPAQUE	3316	282	3
13	SAN PEDRO TLAQUEPAQUE	3317	6,562	66
13	SAN PEDRO TLAQUEPAQUE	3318	1,410	14
13	SAN PEDRO TLAQUEPAQUE	3319	107	1
13	SAN PEDRO TLAQUEPAQUE	3320	361	4
13	SAN PEDRO TLAQUEPAQUE	3321	1,365	14
13	SAN PEDRO TLAQUEPAQUE	3322	1,640	16
13	SAN PEDRO TLAQUEPAQUE	3323	527	5
13	SAN PEDRO TLAQUEPAQUE	3324	2,973	30
13	SAN PEDRO TLAQUEPAQUE	3325	425	4
13	SAN PEDRO TLAQUEPAQUE	3326	188	2
13	SAN PEDRO TLAQUEPAQUE	3327	715	7
13	SAN PEDRO TLAQUEPAQUE	3328	799	8
13	SAN PEDRO TLAQUEPAQUE	3329	801	8
13	SAN PEDRO TLAQUEPAQUE	3330	722	7
13	SAN PEDRO TLAQUEPAQUE	3331	739	7
13	SAN PEDRO TLAQUEPAQUE	3332	808	8
13	SAN PEDRO TLAQUEPAQUE	3333	771	8
13	SAN PEDRO TLAQUEPAQUE	3334	1,022	10
13	SAN PEDRO TLAQUEPAQUE	3335	995	10
13	SAN PEDRO TLAQUEPAQUE	3336	1,030	10
13	SAN PEDRO TLAQUEPAQUE	3337	1,036	10
13	SAN PEDRO TLAQUEPAQUE	3338	912	9
13	SAN PEDRO TLAQUEPAQUE	3339	1,130	11
13	SAN PEDRO TLAQUEPAQUE	3340	856	9
13	SAN PEDRO TLAQUEPAQUE	3341	1,059	11
13	SAN PEDRO TLAQUEPAQUE	3342	1,182	12
13	SAN PEDRO TLAQUEPAQUE	3343	860	9
13	SAN PEDRO TLAQUEPAQUE	3344	1,013	10
13	SAN PEDRO TLAQUEPAQUE	3345	974	10
13	SAN PEDRO TLAQUEPAQUE	3346	1,060	11
13	SAN PEDRO TLAQUEPAQUE	3347	1,101	11
13	SAN PEDRO TLAQUEPAQUE	3348	1,162	12
13	SAN PEDRO TLAQUEPAQUE	3349	979	10
13	SAN PEDRO TLAQUEPAQUE	3350	1,097	11

13	SAN PEDRO TLAQUEPAQUE	3351	1,211	12
13	SAN PEDRO TLAQUEPAQUE	3352	1,108	11
13	SAN PEDRO TLAQUEPAQUE	3353	969	10
13	SAN PEDRO TLAQUEPAQUE	3354	996	10
13	SAN PEDRO TLAQUEPAQUE	3355	334	3
16	SAN PEDRO TLAQUEPAQUE	2473	1,816	18
16	SAN PEDRO TLAQUEPAQUE	2474	897	9
16	SAN PEDRO TLAQUEPAQUE	2475	953	10
16	SAN PEDRO TLAQUEPAQUE	2476	963	10
16	SAN PEDRO TLAQUEPAQUE	2477	1,419	14
16	SAN PEDRO TLAQUEPAQUE	2478	1,111	11
16	SAN PEDRO TLAQUEPAQUE	2479	853	9
16	SAN PEDRO TLAQUEPAQUE	2480	898	9
16	SAN PEDRO TLAQUEPAQUE	2481	779	8
16	SAN PEDRO TLAQUEPAQUE	2482	1,875	19
16	SAN PEDRO TLAQUEPAQUE	2483	1,450	15
16	SAN PEDRO TLAQUEPAQUE	2484	1,285	13
16	SAN PEDRO TLAQUEPAQUE	2485	1,139	11
16	SAN PEDRO TLAQUEPAQUE	2486	3,071	31
16	SAN PEDRO TLAQUEPAQUE	2487	2,656	27
16	SAN PEDRO TLAQUEPAQUE	2488	1,573	16
16	SAN PEDRO TLAQUEPAQUE	2489	1,019	10
16	SAN PEDRO TLAQUEPAQUE	2490	1,276	13
16	SAN PEDRO TLAQUEPAQUE	2491	1,884	19
16	SAN PEDRO TLAQUEPAQUE	2492	835	8
16	SAN PEDRO TLAQUEPAQUE	2493	458	5
16	SAN PEDRO TLAQUEPAQUE	2494	682	7
16	SAN PEDRO TLAQUEPAQUE	2495	961	10
16	SAN PEDRO TLAQUEPAQUE	2496	911	9
16	SAN PEDRO TLAQUEPAQUE	2497	1,878	19
16	SAN PEDRO TLAQUEPAQUE	2498	969	10
16	SAN PEDRO TLAQUEPAQUE	2499	1,098	11
16	SAN PEDRO TLAQUEPAQUE	2500	1,390	14
16	SAN PEDRO TLAQUEPAQUE	2501	1,425	14
16	SAN PEDRO TLAQUEPAQUE	2502	1,143	11
16	SAN PEDRO TLAQUEPAQUE	2503	1,226	12
16	SAN PEDRO TLAQUEPAQUE	2504	1,255	13
16	SAN PEDRO TLAQUEPAQUE	2505	1,298	13
16	SAN PEDRO TLAQUEPAQUE	2506	1,595	16
16	SAN PEDRO TLAQUEPAQUE	2507	1,606	16
16	SAN PEDRO TLAQUEPAQUE	2508	1,309	13
16	SAN PEDRO TLAQUEPAQUE	2509	1,362	14
16	SAN PEDRO TLAQUEPAQUE	2510	1,804	18
16	SAN PEDRO TLAQUEPAQUE	2511	1,293	13
16	SAN PEDRO TLAQUEPAQUE	2512	1,753	18
16	SAN PEDRO TLAQUEPAQUE	2513	1,901	19
16	SAN PEDRO TLAQUEPAQUE	2514	673	7

16	SAN PEDRO TLAQUEPAQUE	2515	832	8
16	SAN PEDRO TLAQUEPAQUE	2516	974	10
16	SAN PEDRO TLAQUEPAQUE	2517	1,347	13
16	SAN PEDRO TLAQUEPAQUE	2518	1,471	15
16	SAN PEDRO TLAQUEPAQUE	2519	3,258	33
16	SAN PEDRO TLAQUEPAQUE	2520	1,944	19
16	SAN PEDRO TLAQUEPAQUE	2521	1,117	11
16	SAN PEDRO TLAQUEPAQUE	2522	1,126	11
16	SAN PEDRO TLAQUEPAQUE	2523	4,477	45
16	SAN PEDRO TLAQUEPAQUE	2524	4,721	47
16	SAN PEDRO TLAQUEPAQUE	2525	1,696	17
16	SAN PEDRO TLAQUEPAQUE	2526	2,638	26
16	SAN PEDRO TLAQUEPAQUE	2527	1,549	15
16	SAN PEDRO TLAQUEPAQUE	2528	3,617	36
16	SAN PEDRO TLAQUEPAQUE	2529	2,937	29
16	SAN PEDRO TLAQUEPAQUE	2530	5,285	53
16	SAN PEDRO TLAQUEPAQUE	2531	1,787	18
16	SAN PEDRO TLAQUEPAQUE	2532	2,280	23
16	SAN PEDRO TLAQUEPAQUE	2533	1,829	18
16	SAN PEDRO TLAQUEPAQUE	2534	1,871	19
16	SAN PEDRO TLAQUEPAQUE	2535	1,289	13
16	SAN PEDRO TLAQUEPAQUE	2536	1,612	16
16	SAN PEDRO TLAQUEPAQUE	2537	3,192	32
16	SAN PEDRO TLAQUEPAQUE	2538	2,165	22
16	SAN PEDRO TLAQUEPAQUE	2539	3,259	33
16	SAN PEDRO TLAQUEPAQUE	2540	4,830	48
16	SAN PEDRO TLAQUEPAQUE	2541	1,999	20
16	SAN PEDRO TLAQUEPAQUE	2542	2,311	23
16	SAN PEDRO TLAQUEPAQUE	2543	2,367	24
16	SAN PEDRO TLAQUEPAQUE	2544	2,674	27
16	SAN PEDRO TLAQUEPAQUE	2545	3,001	30
16	SAN PEDRO TLAQUEPAQUE	2546	2,491	25
16	SAN PEDRO TLAQUEPAQUE	2547	2,030	20
16	SAN PEDRO TLAQUEPAQUE	2548	4,944	49
16	SAN PEDRO TLAQUEPAQUE	2549	2,223	22
16	SAN PEDRO TLAQUEPAQUE	2550	1,910	19
16	SAN PEDRO TLAQUEPAQUE	2551	1,616	16
16	SAN PEDRO TLAQUEPAQUE	2552	1,914	19
16	SAN PEDRO TLAQUEPAQUE	2553	2,329	23
16	SAN PEDRO TLAQUEPAQUE	2554	2,647	26
16	SAN PEDRO TLAQUEPAQUE	2555	1,680	17
16	SAN PEDRO TLAQUEPAQUE	2556	7,744	77
16	SAN PEDRO TLAQUEPAQUE	2557	3,092	31
16	SAN PEDRO TLAQUEPAQUE	2558	2,165	22
16	SAN PEDRO TLAQUEPAQUE	2559	2,679	27
16	SAN PEDRO TLAQUEPAQUE	2560	1,769	18
16	SAN PEDRO TLAQUEPAQUE	2561	1,638	16

16	SAN PEDRO TLAQUEPAQUE	2562	10,137	101
16	SAN PEDRO TLAQUEPAQUE	2563	7,472	75
16	SAN PEDRO TLAQUEPAQUE	2564	13,444	134
16	SAN PEDRO TLAQUEPAQUE	2565	3,379	34
16	SAN PEDRO TLAQUEPAQUE	2566	3,618	36
16	SAN PEDRO TLAQUEPAQUE	2567	8,612	86
16	SAN PEDRO TLAQUEPAQUE	2568	5,131	51
16	SAN PEDRO TLAQUEPAQUE	2569	3,654	37
16	SAN PEDRO TLAQUEPAQUE	2570	1,747	17
16	SAN PEDRO TLAQUEPAQUE	2585	3,288	33
16	SAN PEDRO TLAQUEPAQUE	2586	4,575	46
16	SAN PEDRO TLAQUEPAQUE	2587	7,833	78
16	SAN PEDRO TLAQUEPAQUE	2588	4,581	46
16	SAN PEDRO TLAQUEPAQUE	2589	2,610	26
16	SAN PEDRO TLAQUEPAQUE	2590	3,480	35
16	SAN PEDRO TLAQUEPAQUE	2591	2,528	25
16	SAN PEDRO TLAQUEPAQUE	2592	3,787	38
16	SAN PEDRO TLAQUEPAQUE	2593	3,167	32
16	SAN PEDRO TLAQUEPAQUE	2607	3,978	40
16	SAN PEDRO TLAQUEPAQUE	2608	1,015	10
16	SAN PEDRO TLAQUEPAQUE	2609	1,813	18
16	SAN PEDRO TLAQUEPAQUE	2610	1,283	13
16	SAN PEDRO TLAQUEPAQUE	2611	3,480	35
16	SAN PEDRO TLAQUEPAQUE	2612	1,178	12
16	SAN PEDRO TLAQUEPAQUE	3310	554	6
16	SAN PEDRO TLAQUEPAQUE	3612	2,035	20
16	SAN PEDRO TLAQUEPAQUE	3613	1,215	12
16	SAN PEDRO TLAQUEPAQUE	3614	2,792	28
16	SAN PEDRO TLAQUEPAQUE	3615	503	5
16	SAN PEDRO TLAQUEPAQUE	3616	2,959	30
16	SAN PEDRO TLAQUEPAQUE	3617	2,140	21
16	SAN PEDRO TLAQUEPAQUE	3618	2,038	20
16	SAN PEDRO TLAQUEPAQUE	3619	2,072	21
16	SAN PEDRO TLAQUEPAQUE	3620	1,305	13
16	SAN PEDRO TLAQUEPAQUE	3621	2,933	29

Cantidades equivalentes a los porcentajes a contemplar para el apoyo ciudadano para las candidaturas independientes Proceso Electoral Concurrente 2020-2021

Municipio			Tolimán	
Lista Nominal			7,699	
1%			77	
DTO	MUNICIPIO	SEC	LISTA	1%
18	TOLIMAN	2625	960	10
18	TOLIMAN	2626	1,039	10
18	TOLIMAN	2627	723	7
18	TOLIMAN	2628	740	7
18	TOLIMAN	2629	1,874	19
18	TOLIMAN	2630	1,135	11
18	TOLIMAN	2631	1,147	11
18	TOLIMAN	2632	81	1

**Cantidades equivalentes a los porcentajes a contemplar
para el apoyo ciudadano para las candidaturas
independientes Proceso Electoral Concurrente 2020-2021**

Municipio			Tomatlán	
Lista Nominal			25,560	
1%			256	
DTO	MUNICIPIO	SEC	LISTA	1%
5	TOMATLAN	2633	1,536	15
5	TOMATLAN	2634	1,591	16
5	TOMATLAN	2635	2,539	25
5	TOMATLAN	2636	1,629	16
5	TOMATLAN	2637	1,193	12
5	TOMATLAN	2638	1,301	13
5	TOMATLAN	2639	1,506	15
5	TOMATLAN	2640	1,527	15
5	TOMATLAN	2641	474	5
5	TOMATLAN	2642	1,760	18
5	TOMATLAN	2643	3,078	31
5	TOMATLAN	2644	1,100	11
5	TOMATLAN	2645	343	3
5	TOMATLAN	2646	1,036	10
5	TOMATLAN	2647	850	9
5	TOMATLAN	2648	1,891	19
5	TOMATLAN	2649	2,206	22

Cantidades equivalentes a los porcentajes a contemplar para el apoyo ciudadano para las candidaturas independientes Proceso Electoral Concurrente 2020-2021

Municipio			Tonalá	
Lista Nominal			346,815	
1%			3,468	
DTO	MUNICIPIO	SEC	LISTA	1%
7	TONALA	2650	4,853	49
7	TONALA	2651	6,384	64
7	TONALA	2652	2,380	24
7	TONALA	2653	1,420	14
7	TONALA	2654	1,786	18
7	TONALA	2655	2,349	23
7	TONALA	2656	3,258	33
7	TONALA	2657	3,166	32
7	TONALA	2658	1,480	15
7	TONALA	2659	1,767	18
7	TONALA	2660	8,906	89
7	TONALA	2661	10,472	105
7	TONALA	2662	7,907	79
7	TONALA	2663	4,246	42
7	TONALA	2664	3,869	39
7	TONALA	2665	2,828	28
7	TONALA	2666	2,122	21
7	TONALA	2667	2,094	21
7	TONALA	2668	3,063	31
7	TONALA	2669	1,646	16
7	TONALA	2670	2,998	30
7	TONALA	2671	2,654	27
7	TONALA	2672	1,651	17
7	TONALA	2673	1,665	17
7	TONALA	2674	2,458	25
7	TONALA	2675	10,952	110
7	TONALA	2676	14,003	140
7	TONALA	2677	11,077	111
7	TONALA	2678	2,781	28
7	TONALA	2679	5,821	58
7	TONALA	2680	2,906	29
7	TONALA	2681	3,338	33

7	TONALA	2682	3,603	36
7	TONALA	2684	7,374	74
7	TONALA	2685	2,778	28
7	TONALA	2686	4,828	48
7	TONALA	2687	2,251	23
7	TONALA	2688	874	9
7	TONALA	2689	1,071	11
7	TONALA	2690	1,189	12
7	TONALA	2692	1,796	18
7	TONALA	2693	3,995	40
7	TONALA	2694	1,699	17
7	TONALA	2697	8,063	81
7	TONALA	2698	1,612	16
7	TONALA	2699	1,230	12
7	TONALA	2700	1,367	14
7	TONALA	2701	3,359	34
7	TONALA	2702	3,432	34
7	TONALA	2703	3,030	30
7	TONALA	2704	1,978	20
7	TONALA	2705	1,275	13
7	TONALA	2706	1,168	12
7	TONALA	2707	6,820	68
7	TONALA	2708	1,727	17
7	TONALA	2709	9,431	94
7	TONALA	2710	6,648	66
7	TONALA	2711	9,351	94
7	TONALA	2712	3,201	32
7	TONALA	2713	1,676	17
7	TONALA	2714	2,068	21
7	TONALA	2715	1,401	14
7	TONALA	2716	3,895	39
7	TONALA	2717	3,828	38
7	TONALA	2718	2,929	29
7	TONALA	2719	2,670	27
7	TONALA	2720	2,670	27
7	TONALA	2727	4,328	43
20	TONALA	2683	5,487	55
20	TONALA	2691	4,051	41
20	TONALA	2695	11,748	117
20	TONALA	2696	1,408	14
20	TONALA	2721	13,800	138
20	TONALA	2722	12,109	121
20	TONALA	2723	4,621	46
20	TONALA	2724	6,884	69
20	TONALA	2725	1,766	18
20	TONALA	2726	3,995	40
20	TONALA	2728	14,617	146

20	TONALA	2729	5,704	57
20	TONALA	3311	1,710	17

Cantidades equivalentes a los porcentajes a contemplar para el apoyo ciudadano para las candidaturas independientes Proceso Electoral Concurrente 2020-2021

Municipio			Tonaya	
Lista Nominal			5,203	
1%			52	
DTO	MUNICIPIO	SEC	LISTA	1%
18	TONAYA	2730	1,400	14
18	TONAYA	2731	1,152	12
18	TONAYA	2732	1,079	11
18	TONAYA	2733	698	7
18	TONAYA	2734	874	9

Cantidades equivalentes a los porcentajes a contemplar para el apoyo ciudadano para las candidaturas independientes Proceso Electoral Concurrente 2020-2021

Municipio			Tonila	
Lista Nominal			5,752	
1%			58	
DTO	MUNICIPIO	SEC	LISTA	1%
19	TONILA	2735	528	5
19	TONILA	2736	474	5
19	TONILA	2737	794	8
19	TONILA	2738	756	8
19	TONILA	2739	984	10
19	TONILA	2740	1,920	19
19	TONILA	2741	296	3

**Cantidades equivalentes a los porcentajes a contemplar
para el apoyo ciudadano para las candidaturas
independientes Proceso Electoral Concurrente 2020-
2021**

Municipio			Totatiche	
Lista Nominal			3,844	
1%			38	
DTO	MUNICIPIO	SEC	LISTA	1%
1	TOTATICHÉ	2742	992	10
1	TOTATICHÉ	2743	722	7
1	TOTATICHÉ	2744	252	3
1	TOTATICHÉ	2745	166	2
1	TOTATICHÉ	2746	347	3
1	TOTATICHÉ	2747	1,365	14

Cantidades equivalentes a los porcentajes a contemplar para el apoyo ciudadano para las candidaturas independientes Proceso Electoral Concurrente 2020-2021

Municipio			Tototlán	
Lista Nominal			18,002	
1%			180	
DTO	MUNICIPIO	SEC	LISTA	1%
15	TOTOTLAN	2748	1,964	20
15	TOTOTLAN	2749	3,970	40
15	TOTOTLAN	2750	2,078	21
15	TOTOTLAN	2751	1,621	16
15	TOTOTLAN	2752	1,131	11
15	TOTOTLAN	2753	652	7
15	TOTOTLAN	2754	416	4
15	TOTOTLAN	2755	516	5
15	TOTOTLAN	2756	1,183	12
15	TOTOTLAN	2757	851	9
15	TOTOTLAN	2758	528	5
15	TOTOTLAN	2759	1,150	12
15	TOTOTLAN	2760	485	5
15	TOTOTLAN	2761	1,457	15

**Cantidades equivalentes a los porcentajes a contemplar para el apoyo ciudadano para las candidaturas independientes
Proceso Electoral Concurrente 2020-2021**

Municipio			Tuxcacuesco	
Lista Nominal			3,980	
1%			40	
DTO	MUNICIPIO	SEC	LISTA	1%
18	TUXCACUESCO	2762	1,446	14
18	TUXCACUESCO	2763	242	2
18	TUXCACUESCO	2764	947	9
18	TUXCACUESCO	2765	363	4
18	TUXCACUESCO	2766	982	10

Cantidades equivalentes a los porcentajes a contemplar para el apoyo ciudadano para las candidaturas independientes Proceso Electoral Concurrente 2020-2021

Municipio			Tuxcueca	
Lista Nominal			5,532	
1%			55	
DTO	MUNICIPIO	SEC	LISTA	1%
17	TUXCUECA	2767	1,591	16
17	TUXCUECA	2768	1,856	19
17	TUXCUECA	2769	1,291	13
17	TUXCUECA	2770	794	8

Cantidades equivalentes a los porcentajes a contemplar para el apoyo ciudadano para las candidaturas independientes Proceso Electoral Concurrente 2020-2021

Municipio			Tuxpan	
Lista Nominal			27,686	
1%			277	
DTO	MUNICIPIO	SEC	LISTA	1%
19	TUXPAN	2771	1,820	18
19	TUXPAN	2772	789	8
19	TUXPAN	2773	2,063	21
19	TUXPAN	2774	1,469	15
19	TUXPAN	2775	1,067	11
19	TUXPAN	2776	402	4
19	TUXPAN	2777	1,937	19
19	TUXPAN	2778	1,456	15
19	TUXPAN	2779	1,165	12
19	TUXPAN	2780	1,144	11
19	TUXPAN	2781	983	10
19	TUXPAN	2782	2,642	26
19	TUXPAN	2783	1,978	20
19	TUXPAN	2784	1,041	10
19	TUXPAN	2785	677	7
19	TUXPAN	2786	1,904	19
19	TUXPAN	2787	521	5
19	TUXPAN	2788	262	3
19	TUXPAN	2789	668	7
19	TUXPAN	2790	1,181	12
19	TUXPAN	2791	1,142	11
19	TUXPAN	2792	989	10
19	TUXPAN	2793	386	4

**Cantidades equivalentes a los porcentajes a contemplar para el apoyo
ciudadano para las candidaturas independientes Proceso Electoral
Concurrente 2020-2021**

Municipio			Unión de San Antonio	
Lista Nominal			13,839	
1%			138	
DTO	MUNICIPIO	SEC	LISTA	1%
2	UNION DE SAN ANTONIO	2794	3,436	34
2	UNION DE SAN ANTONIO	2795	677	7
2	UNION DE SAN ANTONIO	2796	2,326	23
2	UNION DE SAN ANTONIO	2797	1,416	14
2	UNION DE SAN ANTONIO	2798	604	6
2	UNION DE SAN ANTONIO	2799	642	6
2	UNION DE SAN ANTONIO	2800	1,978	20
2	UNION DE SAN ANTONIO	2801	743	7
2	UNION DE SAN ANTONIO	2802	182	2
2	UNION DE SAN ANTONIO	2803	1,835	18

**Cantidades equivalentes a los porcentajes a contemplar para
el apoyo ciudadano para las candidaturas independientes
Proceso Electoral Concurrente 2020-2021**

Municipio			Unión de Tula	
Lista Nominal			11,581	
1%			116	
DTO	MUNICIPIO	SEC	LISTA	1%
18	UNION DE TULA	2804	2124	21
18	UNION DE TULA	2805	1559	16
18	UNION DE TULA	2806	667	7
18	UNION DE TULA	2807	952	10
18	UNION DE TULA	2808	988	10
18	UNION DE TULA	2809	1084	11
18	UNION DE TULA	2810	987	10
18	UNION DE TULA	2811	934	9
18	UNION DE TULA	2812	717	7
18	UNION DE TULA	2813	624	6
18	UNION DE TULA	2814	588	6
18	UNION DE TULA	2815	357	4

Cantidades equivalentes a los porcentajes a contemplar para el apoyo ciudadano para las candidaturas independientes Proceso Electoral Concurrente 2020-2021

Municipio			Valle de Guadalupe	
Lista Nominal			6,079	
1%			61	
DTO	MUNICIPIO	SEC	LISTA	1%
3	VALLE DE GUADALUPE	2816	2602	26
3	VALLE DE GUADALUPE	2817	1169	12
3	VALLE DE GUADALUPE	2818	1154	12
3	VALLE DE GUADALUPE	2819	152	2
3	VALLE DE GUADALUPE	2820	413	4
3	VALLE DE GUADALUPE	2821	229	2
3	VALLE DE GUADALUPE	2822	67	1
3	VALLE DE GUADALUPE	2823	293	3

**Cantidades equivalentes a los porcentajes a contemplar para el apoyo ciudadano para las candidaturas independientes
Proceso Electoral Concurrente 2020-2021**

Municipio			Valle de Juárez	
Lista Nominal			5,541	
1%			55	
DTO	MUNICIPIO	SEC	LISTA	1%
19	VALLE DE JUAREZ	2824	873	9
19	VALLE DE JUAREZ	2825	1362	14
19	VALLE DE JUAREZ	2826	2505	25
19	VALLE DE JUAREZ	2827	102	1
19	VALLE DE JUAREZ	2828	699	7

**Cantidades equivalentes a los porcentajes a contemplar para el
apoyo ciudadano para las candidaturas independientes
Proceso Electoral Concurrente 2020-2021**

Municipio			Villa Corona	
Lista Nominal			14,592	
1%			146	
DTO	MUNICIPIO	SEC	LISTA	1%
17	VILLA CORONA	2829	2827	28
17	VILLA CORONA	2830	1940	19
17	VILLA CORONA	2831	1993	20
17	VILLA CORONA	2832	1181	12
17	VILLA CORONA	2833	1078	11
17	VILLA CORONA	2834	1186	12
17	VILLA CORONA	2835	1037	10
17	VILLA CORONA	2836	344	3
17	VILLA CORONA	2837	1045	10
17	VILLA CORONA	2838	1961	20

Cantidades equivalentes a los porcentajes a contemplar para el apoyo ciudadano para las candidaturas independientes Proceso Electoral Concurrente 2020-2021

Municipio			Villa Guerrero	
Lista Nominal			4,325	
1%			43	
DTO	MUNICIPIO	SEC	LISTA	1%
1	VILLA GUERRERO	2839	800	8
1	VILLA GUERRERO	2840	641	6
1	VILLA GUERRERO	2841	1091	11
1	VILLA GUERRERO	2842	1020	10
1	VILLA GUERRERO	2843	84	1
1	VILLA GUERRERO	2844	343	3
1	VILLA GUERRERO	2845	246	2
1	VILLA GUERRERO	2846	100	1

Cantidades equivalentes a los porcentajes a contemplar para el apoyo ciudadano para las candidaturas independientes Proceso Electoral Concurrente 2020-2021

Municipio			Villa Hidalgo	
Lista Nominal			14,686	
1%			147	
DTO	MUNICIPIO	SEC	LISTA	1%
3	VILLA HIDALGO	2847	3698	37
3	VILLA HIDALGO	2848	1991	20
3	VILLA HIDALGO	2849	2325	23
3	VILLA HIDALGO	2850	2701	27
3	VILLA HIDALGO	2851	923	9
3	VILLA HIDALGO	2852	560	6
3	VILLA HIDALGO	2853	476	5
3	VILLA HIDALGO	2854	2012	20

Cantidades equivalentes a los porcentajes a contemplar para el apoyo ciudadano para las candidaturas independientes Proceso Electoral Concurrente 2020-2021

Municipio			Cañadas de Obregón	
Lista Nominal			3,716	
1%			37	
DTO	MUNICIPIO	SEC	LISTA	1%
3	CAÑADAS DE OBREGON	2855	680	7
3	CAÑADAS DE OBREGON	2856	1209	12
3	CAÑADAS DE OBREGON	2857	708	7
3	CAÑADAS DE OBREGON	2858	644	6
3	CAÑADAS DE OBREGON	2859	126	1
3	CAÑADAS DE OBREGON	2860	180	2
3	CAÑADAS DE OBREGON	2861	169	2

Cantidades equivalentes a los porcentajes a contemplar para el apoyo ciudadanas candidaturas independientes Proceso Electoral Concurrente 2021

Municipio			Yahualica de C
Lista Nominal			19,
1%			19
DTO	MUNICIPIO	SEC	LISTA
3	YAHUALICA DE GONZALEZ GALLO	2862	1200
3	YAHUALICA DE GONZALEZ GALLO	2863	959
3	YAHUALICA DE GONZALEZ GALLO	2864	911
3	YAHUALICA DE GONZALEZ GALLO	2865	1222
3	YAHUALICA DE GONZALEZ GALLO	2866	692
3	YAHUALICA DE GONZALEZ GALLO	2867	1715
3	YAHUALICA DE GONZALEZ GALLO	2868	1573
3	YAHUALICA DE GONZALEZ GALLO	2869	1684
3	YAHUALICA DE GONZALEZ GALLO	2870	1313
3	YAHUALICA DE GONZALEZ GALLO	2871	2764
3	YAHUALICA DE GONZALEZ GALLO	2873	339
3	YAHUALICA DE GONZALEZ GALLO	2874	346
3	YAHUALICA DE GONZALEZ GALLO	2875	960
3	YAHUALICA DE GONZALEZ GALLO	2876	331
3	YAHUALICA DE GONZALEZ GALLO	2877	198
3	YAHUALICA DE GONZALEZ GALLO	2878	1606
3	YAHUALICA DE GONZALEZ GALLO	2879	649
3	YAHUALICA DE GONZALEZ GALLO	2880	84
3	YAHUALICA DE GONZALEZ GALLO	2881	573
3	YAHUALICA DE GONZALEZ GALLO	2882	240
3	YAHUALICA DE GONZALEZ GALLO	2883	363

ciudadano para las
20-2021

González Gallo

722

97

1%

12

10

9

12

7

17

16

17

13

28

3

3

10

3

2

16

6

1

6

2

4

Cantidades equivalentes a los porcentajes a contemplar para el apoyo ciudadano para las candidaturas independientes Proceso Electoral Concurrente 2020-2021

Municipio			Zacoalco de Torres	
Lista Nominal			22,926	
1%			229	
DTO	MUNICIPIO	SEC	LISTA	1%
17	ZACOALCO DE TORRES	2884	1867	19
17	ZACOALCO DE TORRES	2885	1187	12
17	ZACOALCO DE TORRES	2886	1296	13
17	ZACOALCO DE TORRES	2887	2503	25
17	ZACOALCO DE TORRES	2888	1329	13
17	ZACOALCO DE TORRES	2889	2296	23
17	ZACOALCO DE TORRES	2890	2457	25
17	ZACOALCO DE TORRES	2891	1276	13
17	ZACOALCO DE TORRES	2892	1255	13
17	ZACOALCO DE TORRES	2893	1339	13
17	ZACOALCO DE TORRES	2894	882	9
17	ZACOALCO DE TORRES	2895	1134	11
17	ZACOALCO DE TORRES	2896	543	5
17	ZACOALCO DE TORRES	2897	1001	10
17	ZACOALCO DE TORRES	2898	1445	14
17	ZACOALCO DE TORRES	2899	1116	11

Cantidades equivalentes a los porcentajes a contemplar para el apoyo ciudadano para las candidaturas independientes Proceso Electoral Concurrente 2020-2021

Municipio			Zapopan	
Lista Nominal			1,046,094	
1%			10,461	
DTO	MUNICIPIO	SEC	LISTA	1%
4	ZAPOPAN	2909	1460	15
4	ZAPOPAN	2910	1784	18
4	ZAPOPAN	2911	1884	19
4	ZAPOPAN	2912	1269	13
4	ZAPOPAN	2913	1406	14
4	ZAPOPAN	2914	928	9
4	ZAPOPAN	2915	5792	58
4	ZAPOPAN	2916	1105	11
4	ZAPOPAN	2917	1933	19
4	ZAPOPAN	2918	1813	18
4	ZAPOPAN	2919	1118	11
4	ZAPOPAN	2920	1576	16
4	ZAPOPAN	2921	1538	15
4	ZAPOPAN	2922	1421	14
4	ZAPOPAN	2923	1389	14
4	ZAPOPAN	2924	1543	15
4	ZAPOPAN	2925	1298	13
4	ZAPOPAN	2926	1434	14
4	ZAPOPAN	2927	1027	10
4	ZAPOPAN	2928	1343	13
4	ZAPOPAN	2929	1798	18
4	ZAPOPAN	2930	2404	24
4	ZAPOPAN	2931	2082	21
4	ZAPOPAN	2932	1949	19
4	ZAPOPAN	2933	2909	29
4	ZAPOPAN	2934	1836	18
4	ZAPOPAN	2935	1540	15
4	ZAPOPAN	2936	1129	11
4	ZAPOPAN	2937	1186	12
4	ZAPOPAN	2938	1893	19
4	ZAPOPAN	2939	1504	15
4	ZAPOPAN	2940	1670	17

4	ZAPOPAN	2941	1620	16
4	ZAPOPAN	2942	1744	17
4	ZAPOPAN	2943	1834	18
4	ZAPOPAN	2944	802	8
4	ZAPOPAN	2945	2295	23
4	ZAPOPAN	2946	2248	22
4	ZAPOPAN	2947	1553	16
4	ZAPOPAN	2948	2367	24
4	ZAPOPAN	2949	3664	37
4	ZAPOPAN	2950	2572	26
4	ZAPOPAN	2951	1518	15
4	ZAPOPAN	2952	1470	15
4	ZAPOPAN	2953	1990	20
4	ZAPOPAN	2954	2067	21
4	ZAPOPAN	2955	1799	18
4	ZAPOPAN	2956	1644	16
4	ZAPOPAN	2957	1081	11
4	ZAPOPAN	2958	1076	11
4	ZAPOPAN	2959	1093	11
4	ZAPOPAN	2960	2121	21
4	ZAPOPAN	2961	2007	20
4	ZAPOPAN	2962	2193	22
4	ZAPOPAN	2963	763	8
4	ZAPOPAN	2964	8475	85
4	ZAPOPAN	2965	2094	21
4	ZAPOPAN	2973	1518	15
4	ZAPOPAN	2974	1641	16
4	ZAPOPAN	2975	1864	19
4	ZAPOPAN	2977	1342	13
4	ZAPOPAN	2978	1135	11
4	ZAPOPAN	2979	3487	35
4	ZAPOPAN	2980	2187	22
4	ZAPOPAN	2981	2671	27
4	ZAPOPAN	2982	1779	18
4	ZAPOPAN	2983	3279	33
4	ZAPOPAN	2984	2849	28
4	ZAPOPAN	2985	4473	45
4	ZAPOPAN	2986	3071	31
4	ZAPOPAN	2987	3190	32
4	ZAPOPAN	2988	2091	21
4	ZAPOPAN	2989	4648	46
4	ZAPOPAN	2990	1766	18
4	ZAPOPAN	2991	2118	21
4	ZAPOPAN	2992	2103	21
4	ZAPOPAN	2993	7847	78
4	ZAPOPAN	2994	2516	25
4	ZAPOPAN	2995	2252	23

4	ZAPOPAN	2996	2378	24
4	ZAPOPAN	2997	1417	14
4	ZAPOPAN	2998	2110	21
4	ZAPOPAN	2999	2526	25
4	ZAPOPAN	3000	3513	35
4	ZAPOPAN	3001	6375	64
4	ZAPOPAN	3002	4161	42
4	ZAPOPAN	3003	3324	33
4	ZAPOPAN	3004	4394	44
4	ZAPOPAN	3005	5032	50
4	ZAPOPAN	3006	10400	104
4	ZAPOPAN	3007	8766	88
4	ZAPOPAN	3008	4205	42
4	ZAPOPAN	3009	4126	41
4	ZAPOPAN	3010	3742	37
4	ZAPOPAN	3011	3490	35
4	ZAPOPAN	3012	4678	47
4	ZAPOPAN	3013	8474	85
4	ZAPOPAN	3014	6289	63
4	ZAPOPAN	3015	7614	76
4	ZAPOPAN	3016	4352	44
4	ZAPOPAN	3017	5273	53
4	ZAPOPAN	3073	1403	14
4	ZAPOPAN	3075	1928	19
4	ZAPOPAN	3076	2279	23
4	ZAPOPAN	3471	881	9
4	ZAPOPAN	3475	1409	14
4	ZAPOPAN	3476	1220	12
4	ZAPOPAN	3477	1246	12
4	ZAPOPAN	3479	851	9
4	ZAPOPAN	3481	1044	10
4	ZAPOPAN	3484	657	7
4	ZAPOPAN	3486	827	8
4	ZAPOPAN	3488	1307	13
4	ZAPOPAN	3490	691	7
4	ZAPOPAN	3491	725	7
4	ZAPOPAN	3492	1112	11
4	ZAPOPAN	3493	1025	10
4	ZAPOPAN	3494	763	8
4	ZAPOPAN	3495	908	9
6	ZAPOPAN	2900	1405	14
6	ZAPOPAN	2901	1083	11
6	ZAPOPAN	2902	2715	27
6	ZAPOPAN	2903	1749	17
6	ZAPOPAN	2904	1358	14
6	ZAPOPAN	2905	1616	16
6	ZAPOPAN	2906	1857	19

6	ZAPOPAN	2907	1560	16
6	ZAPOPAN	2908	1655	17
6	ZAPOPAN	2966	3380	34
6	ZAPOPAN	2967	1587	16
6	ZAPOPAN	2968	2444	24
6	ZAPOPAN	2969	13061	131
6	ZAPOPAN	2970	2076	21
6	ZAPOPAN	2971	1274	13
6	ZAPOPAN	2972	2337	23
6	ZAPOPAN	3018	9147	91
6	ZAPOPAN	3019	10579	106
6	ZAPOPAN	3020	10377	104
6	ZAPOPAN	3021	2695	27
6	ZAPOPAN	3022	4013	40
6	ZAPOPAN	3023	11613	116
6	ZAPOPAN	3025	420	4
6	ZAPOPAN	3026	15534	155
6	ZAPOPAN	3027	1290	13
6	ZAPOPAN	3028	4277	43
6	ZAPOPAN	3029	3918	39
6	ZAPOPAN	3031	2416	24
6	ZAPOPAN	3033	12096	121
6	ZAPOPAN	3034	1430	14
6	ZAPOPAN	3035	1158	12
6	ZAPOPAN	3036	1706	17
6	ZAPOPAN	3037	1849	18
6	ZAPOPAN	3038	1957	20
6	ZAPOPAN	3039	1576	16
6	ZAPOPAN	3040	1338	13
6	ZAPOPAN	3041	972	10
6	ZAPOPAN	3042	1489	15
6	ZAPOPAN	3043	999	10
6	ZAPOPAN	3044	575	6
6	ZAPOPAN	3045	1281	13
6	ZAPOPAN	3046	2791	28
6	ZAPOPAN	3047	852	9
6	ZAPOPAN	3048	3919	39
6	ZAPOPAN	3049	1832	18
6	ZAPOPAN	3050	1509	15
6	ZAPOPAN	3051	1154	12
6	ZAPOPAN	3052	1780	18
6	ZAPOPAN	3053	2177	22
6	ZAPOPAN	3054	1402	14
6	ZAPOPAN	3055	1276	13
6	ZAPOPAN	3056	1351	14
6	ZAPOPAN	3057	1023	10
6	ZAPOPAN	3058	1704	17

6	ZAPOPAN	3059	1391	14
6	ZAPOPAN	3060	845	8
6	ZAPOPAN	3061	2157	22
6	ZAPOPAN	3062	1404	14
6	ZAPOPAN	3063	1367	14
6	ZAPOPAN	3064	1868	19
6	ZAPOPAN	3065	2240	22
6	ZAPOPAN	3066	1354	14
6	ZAPOPAN	3068	6725	67
6	ZAPOPAN	3069	2247	22
6	ZAPOPAN	3070	1105	11
6	ZAPOPAN	3071	1977	20
6	ZAPOPAN	3072	1215	12
6	ZAPOPAN	3074	2569	26
6	ZAPOPAN	3117	2472	25
6	ZAPOPAN	3118	3593	36
6	ZAPOPAN	3226	11431	114
6	ZAPOPAN	3227	1944	19
6	ZAPOPAN	3228	1844	18
6	ZAPOPAN	3229	2605	26
6	ZAPOPAN	3230	3062	31
6	ZAPOPAN	3231	6791	68
6	ZAPOPAN	3232	337	3
6	ZAPOPAN	3233	2016	20
6	ZAPOPAN	3234	3617	36
6	ZAPOPAN	3363	905	9
6	ZAPOPAN	3364	516	5
6	ZAPOPAN	3365	868	9
6	ZAPOPAN	3366	838	8
6	ZAPOPAN	3367	731	7
6	ZAPOPAN	3368	827	8
6	ZAPOPAN	3369	1095	11
6	ZAPOPAN	3370	933	9
6	ZAPOPAN	3371	900	9
6	ZAPOPAN	3372	1036	10
6	ZAPOPAN	3373	1104	11
6	ZAPOPAN	3374	1117	11
6	ZAPOPAN	3375	990	10
6	ZAPOPAN	3376	682	7
6	ZAPOPAN	3377	710	7
6	ZAPOPAN	3378	954	10
6	ZAPOPAN	3379	782	8
6	ZAPOPAN	3380	765	8
6	ZAPOPAN	3381	695	7
6	ZAPOPAN	3382	1041	10
6	ZAPOPAN	3383	1228	12
6	ZAPOPAN	3384	1102	11

6	ZAPOPAN	3385	820	8
6	ZAPOPAN	3386	1185	12
6	ZAPOPAN	3387	876	9
6	ZAPOPAN	3472	674	7
6	ZAPOPAN	3473	1180	12
6	ZAPOPAN	3474	513	5
6	ZAPOPAN	3478	1009	10
6	ZAPOPAN	3480	1249	12
6	ZAPOPAN	3482	1108	11
6	ZAPOPAN	3483	1034	10
6	ZAPOPAN	3485	646	6
6	ZAPOPAN	3487	1071	11
6	ZAPOPAN	3489	759	8
6	ZAPOPAN	3496	469	5
6	ZAPOPAN	3497	725	7
6	ZAPOPAN	3498	914	9
6	ZAPOPAN	3499	915	9
6	ZAPOPAN	3500	784	8
6	ZAPOPAN	3501	788	8
6	ZAPOPAN	3502	781	8
6	ZAPOPAN	3503	1108	11
6	ZAPOPAN	3504	1052	11
6	ZAPOPAN	3505	1471	15
6	ZAPOPAN	3506	633	6
6	ZAPOPAN	3507	709	7
6	ZAPOPAN	3508	567	6
6	ZAPOPAN	3509	703	7
6	ZAPOPAN	3510	496	5
6	ZAPOPAN	3511	920	9
6	ZAPOPAN	3512	643	6
6	ZAPOPAN	3513	518	5
6	ZAPOPAN	3514	820	8
6	ZAPOPAN	3515	806	8
6	ZAPOPAN	3516	471	5
6	ZAPOPAN	3517	675	7
6	ZAPOPAN	3518	668	7
6	ZAPOPAN	3519	917	9
6	ZAPOPAN	3520	498	5
6	ZAPOPAN	3521	838	8
6	ZAPOPAN	3522	517	5
6	ZAPOPAN	3523	712	7
6	ZAPOPAN	3524	843	8
6	ZAPOPAN	3525	566	6
6	ZAPOPAN	3526	949	9
6	ZAPOPAN	3527	2221	22
6	ZAPOPAN	3528	980	10
6	ZAPOPAN	3560	1410	14

6	ZAPOPAN	3561	1679	17
6	ZAPOPAN	3562	1636	16
6	ZAPOPAN	3563	1823	18
6	ZAPOPAN	3564	1152	12
6	ZAPOPAN	3565	1328	13
6	ZAPOPAN	3566	1352	14
6	ZAPOPAN	3567	991	10
6	ZAPOPAN	3568	1285	13
6	ZAPOPAN	3569	1651	17
6	ZAPOPAN	3570	1077	11
6	ZAPOPAN	3571	1125	11
6	ZAPOPAN	3572	1300	13
6	ZAPOPAN	3573	1154	12
6	ZAPOPAN	3574	962	10
6	ZAPOPAN	3575	894	9
6	ZAPOPAN	3576	1147	11
6	ZAPOPAN	3622	1993	20
6	ZAPOPAN	3623	467	5
6	ZAPOPAN	3624	1125	11
6	ZAPOPAN	3625	2735	27
6	ZAPOPAN	3626	2274	23
6	ZAPOPAN	3627	1520	15
6	ZAPOPAN	3628	2733	27
6	ZAPOPAN	3629	2136	21
6	ZAPOPAN	3630	3066	31
6	ZAPOPAN	3631	798	8
6	ZAPOPAN	3632	1291	13
6	ZAPOPAN	3633	1890	19
10	ZAPOPAN	3067	3114	31
10	ZAPOPAN	3077	2538	25
10	ZAPOPAN	3078	2159	22
10	ZAPOPAN	3079	3245	32
10	ZAPOPAN	3080	2743	27
10	ZAPOPAN	3081	1755	18
10	ZAPOPAN	3082	2144	21
10	ZAPOPAN	3083	2027	20
10	ZAPOPAN	3084	1493	15
10	ZAPOPAN	3085	1601	16
10	ZAPOPAN	3086	8505	85
10	ZAPOPAN	3087	9295	93
10	ZAPOPAN	3088	1362	14
10	ZAPOPAN	3089	942	9
10	ZAPOPAN	3090	1560	16
10	ZAPOPAN	3091	1788	18
10	ZAPOPAN	3092	1759	18
10	ZAPOPAN	3093	1658	17
10	ZAPOPAN	3094	2029	20

10	ZAPOPAN	3095	2081	21
10	ZAPOPAN	3096	1443	14
10	ZAPOPAN	3097	3486	35
10	ZAPOPAN	3098	2152	22
10	ZAPOPAN	3099	4021	40
10	ZAPOPAN	3100	3030	30
10	ZAPOPAN	3101	1985	20
10	ZAPOPAN	3102	1420	14
10	ZAPOPAN	3103	2751	28
10	ZAPOPAN	3104	2081	21
10	ZAPOPAN	3105	2723	27
10	ZAPOPAN	3106	2161	22
10	ZAPOPAN	3107	1703	17
10	ZAPOPAN	3108	1481	15
10	ZAPOPAN	3109	1057	11
10	ZAPOPAN	3110	2153	22
10	ZAPOPAN	3111	7844	78
10	ZAPOPAN	3112	3542	35
10	ZAPOPAN	3113	4278	43
10	ZAPOPAN	3114	7996	80
10	ZAPOPAN	3115	2042	20
10	ZAPOPAN	3119	5771	58
10	ZAPOPAN	3120	4553	46
10	ZAPOPAN	3121	4975	50
10	ZAPOPAN	3122	5827	58
10	ZAPOPAN	3123	1527	15
10	ZAPOPAN	3124	2017	20
10	ZAPOPAN	3125	1899	19
10	ZAPOPAN	3126	5365	54
10	ZAPOPAN	3127	1223	12
10	ZAPOPAN	3128	1300	13
10	ZAPOPAN	3129	2874	29
10	ZAPOPAN	3130	2099	21
10	ZAPOPAN	3131	1528	15
10	ZAPOPAN	3132	3898	39
10	ZAPOPAN	3133	2284	23
10	ZAPOPAN	3134	1251	13
10	ZAPOPAN	3135	1425	14
10	ZAPOPAN	3136	1131	11
10	ZAPOPAN	3137	1359	14
10	ZAPOPAN	3138	1224	12
10	ZAPOPAN	3139	1367	14
10	ZAPOPAN	3140	1272	13
10	ZAPOPAN	3141	1220	12
10	ZAPOPAN	3142	1013	10
10	ZAPOPAN	3143	1409	14
10	ZAPOPAN	3147	4889	49

10	ZAPOPAN	3148	2568	26
10	ZAPOPAN	3149	2391	24
10	ZAPOPAN	3150	1989	20
10	ZAPOPAN	3151	3960	40
10	ZAPOPAN	3152	11475	115
10	ZAPOPAN	3153	5393	54
10	ZAPOPAN	3155	4972	50
10	ZAPOPAN	3156	3818	38
10	ZAPOPAN	3157	5444	54
10	ZAPOPAN	3158	4904	49
10	ZAPOPAN	3159	4237	42
10	ZAPOPAN	3160	3463	35
10	ZAPOPAN	3161	3122	31
10	ZAPOPAN	3162	1942	19
10	ZAPOPAN	3163	2030	20
10	ZAPOPAN	3164	1119	11
10	ZAPOPAN	3165	928	9
10	ZAPOPAN	3213	4963	50
10	ZAPOPAN	3214	3145	31
10	ZAPOPAN	3235	5549	55
10	ZAPOPAN	3236	2253	23
10	ZAPOPAN	3237	1888	19
10	ZAPOPAN	3529	668	7
10	ZAPOPAN	3530	865	9
10	ZAPOPAN	3531	996	10
10	ZAPOPAN	3532	953	10
10	ZAPOPAN	3533	1148	11
10	ZAPOPAN	3534	933	9
10	ZAPOPAN	3535	1041	10
10	ZAPOPAN	3536	1107	11
10	ZAPOPAN	3537	863	9
10	ZAPOPAN	3538	974	10
10	ZAPOPAN	3539	1071	11
10	ZAPOPAN	3540	1083	11
10	ZAPOPAN	3541	1053	11
10	ZAPOPAN	3542	1081	11
10	ZAPOPAN	3543	998	10
10	ZAPOPAN	3544	999	10
10	ZAPOPAN	3545	1012	10
10	ZAPOPAN	3546	595	6
10	ZAPOPAN	3547	979	10
10	ZAPOPAN	3548	900	9
10	ZAPOPAN	3634	2921	29
10	ZAPOPAN	3635	2824	28
10	ZAPOPAN	3636	2137	21
10	ZAPOPAN	3637	2282	23
10	ZAPOPAN	3638	1452	15

10	ZAPOPAN	3639	577	6
10	ZAPOPAN	3640	2820	28
10	ZAPOPAN	3641	1921	19
10	ZAPOPAN	3642	1242	12
10	ZAPOPAN	3643	1995	20
10	ZAPOPAN	3644	665	7
13	ZAPOPAN	3144	1877	19
13	ZAPOPAN	3145	2240	22
13	ZAPOPAN	3146	1434	14
13	ZAPOPAN	3166	1513	15
13	ZAPOPAN	3167	2049	20
13	ZAPOPAN	3168	3095	31
13	ZAPOPAN	3169	1184	12
13	ZAPOPAN	3170	2031	20
13	ZAPOPAN	3171	1347	13
13	ZAPOPAN	3173	2395	24
13	ZAPOPAN	3174	1776	18
13	ZAPOPAN	3175	1835	18
13	ZAPOPAN	3176	1780	18
13	ZAPOPAN	3177	1619	16
13	ZAPOPAN	3178	1440	14
13	ZAPOPAN	3179	1586	16
13	ZAPOPAN	3180	1571	16
13	ZAPOPAN	3181	1333	13
13	ZAPOPAN	3182	1246	12
13	ZAPOPAN	3183	1205	12
13	ZAPOPAN	3184	1080	11
13	ZAPOPAN	3185	1335	13
13	ZAPOPAN	3186	1710	17
13	ZAPOPAN	3187	2508	25
13	ZAPOPAN	3188	1983	20
13	ZAPOPAN	3189	1614	16
13	ZAPOPAN	3190	1436	14
13	ZAPOPAN	3191	1086	11
13	ZAPOPAN	3192	1200	12
13	ZAPOPAN	3193	1000	10
13	ZAPOPAN	3194	1523	15
13	ZAPOPAN	3195	1500	15
13	ZAPOPAN	3196	1528	15
13	ZAPOPAN	3197	1711	17
13	ZAPOPAN	3198	2054	21
13	ZAPOPAN	3200	951	10
13	ZAPOPAN	3205	1362	14
13	ZAPOPAN	3206	3603	36
13	ZAPOPAN	3207	1334	13
13	ZAPOPAN	3208	2646	26
13	ZAPOPAN	3209	1613	16

13	ZAPOPAN	3210	2886	29
13	ZAPOPAN	3211	3245	32
13	ZAPOPAN	3212	3349	33
13	ZAPOPAN	3216	4192	42
13	ZAPOPAN	3217	3949	39
13	ZAPOPAN	3218	1682	17
13	ZAPOPAN	3219	6440	64
13	ZAPOPAN	3220	1479	15
13	ZAPOPAN	3221	1450	15
13	ZAPOPAN	3222	2148	21
13	ZAPOPAN	3223	4440	44
13	ZAPOPAN	3224	2017	20
13	ZAPOPAN	3225	6714	67

**Cantidades equivalentes a los porcentajes a contemplar para el apoyo ciudadano para las candidaturas independientes
Proceso Electoral Concurrente 2020-2021**

Municipio			Zapotiltic	
Lista Nominal			24,996	
1%			250	
DTO	MUNICIPIO	SEC	LISTA	1%
19	ZAPOTILTIC	3238	1797	18
19	ZAPOTILTIC	3239	2670	27
19	ZAPOTILTIC	3240	1431	14
19	ZAPOTILTIC	3241	1457	15
19	ZAPOTILTIC	3242	831	8
19	ZAPOTILTIC	3243	902	9
19	ZAPOTILTIC	3244	1442	14
19	ZAPOTILTIC	3245	2328	23
19	ZAPOTILTIC	3246	695	7
19	ZAPOTILTIC	3247	1824	18
19	ZAPOTILTIC	3248	1697	17
19	ZAPOTILTIC	3249	557	6
19	ZAPOTILTIC	3250	881	9
19	ZAPOTILTIC	3251	1215	12
19	ZAPOTILTIC	3252	1829	18
19	ZAPOTILTIC	3253	177	2
19	ZAPOTILTIC	3254	370	4
19	ZAPOTILTIC	3255	445	4
19	ZAPOTILTIC	3256	1583	16
19	ZAPOTILTIC	3257	459	5
19	ZAPOTILTIC	3258	406	4

Cantidades equivalentes a los porcentajes a contemplar para el apoyo ciudadano para las candidaturas independientes Proceso Electoral Concurrente 2020-2021

Municipio			Zapotitlán de Vadillo	
Lista Nominal			5,022	
1%			50	
DTO	MUNICIPIO	SEC	LISTA	1%
18	ZAPOTITLAN DE VADILLO	3259	1620	16
18	ZAPOTITLAN DE VADILLO	3260	1171	12
18	ZAPOTITLAN DE VADILLO	3261	632	6
18	ZAPOTITLAN DE VADILLO	3262	711	7
18	ZAPOTITLAN DE VADILLO	3263	740	7
18	ZAPOTITLAN DE VADILLO	3264	148	1

Cantidades equivalentes a los porcentajes a contemplar para el apoyo ciudadano para las candidaturas independientes Proceso Electoral Concurrente 2020-2021

Municipio			Zapotlán del Rey	
Lista Nominal			14,388	
1%			144	
DTO	MUNICIPIO	SEC	LISTA	1%
15	ZAPOTLAN DEL REY	3265	1557	15.57
15	ZAPOTLAN DEL REY	3266	1569	15.69
15	ZAPOTLAN DEL REY	3267	965	9.65
15	ZAPOTLAN DEL REY	3268	304	3.04
15	ZAPOTLAN DEL REY	3269	854	8.54
15	ZAPOTLAN DEL REY	3270	523	5.23
15	ZAPOTLAN DEL REY	3271	1178	11.78
15	ZAPOTLAN DEL REY	3272	1146	11.46
15	ZAPOTLAN DEL REY	3273	1367	13.67
15	ZAPOTLAN DEL REY	3274	474	4.74
15	ZAPOTLAN DEL REY	3275	1573	15.73
15	ZAPOTLAN DEL REY	3276	1747	17.47
15	ZAPOTLAN DEL REY	3277	1131	11.31

Cantidades equivalentes a los porcentajes a contemplar para el apoyo ciudadano para las candidaturas independientes Proceso Electoral Concurrente 2020-2021

Municipio			Zapotlanejo	
Lista Nominal			53,973	
1%			540	
DTO	MUNICIPIO	SEC	LISTA	1%
20	ZAPOTLANEJO	3278	3346	33
20	ZAPOTLANEJO	3279	1954	20
20	ZAPOTLANEJO	3280	1797	18
20	ZAPOTLANEJO	3281	1797	18
20	ZAPOTLANEJO	3282	2645	26
20	ZAPOTLANEJO	3283	3552	36
20	ZAPOTLANEJO	3284	1382	14
20	ZAPOTLANEJO	3285	2132	21
20	ZAPOTLANEJO	3286	1423	14
20	ZAPOTLANEJO	3287	1328	13
20	ZAPOTLANEJO	3288	2292	23
20	ZAPOTLANEJO	3289	3850	39
20	ZAPOTLANEJO	3290	769	8
20	ZAPOTLANEJO	3291	1740	17
20	ZAPOTLANEJO	3292	298	3
20	ZAPOTLANEJO	3293	399	4
20	ZAPOTLANEJO	3294	835	8
20	ZAPOTLANEJO	3295	1150	12
20	ZAPOTLANEJO	3296	691	7
20	ZAPOTLANEJO	3297	1095	11
20	ZAPOTLANEJO	3298	791	8
20	ZAPOTLANEJO	3299	207	2
20	ZAPOTLANEJO	3300	483	5
20	ZAPOTLANEJO	3301	3965	40
20	ZAPOTLANEJO	3302	3554	36
20	ZAPOTLANEJO	3303	1292	13
20	ZAPOTLANEJO	3304	1011	10
20	ZAPOTLANEJO	3305	1003	10
20	ZAPOTLANEJO	3306	1526	15
20	ZAPOTLANEJO	3307	1587	16
20	ZAPOTLANEJO	3308	1682	17
20	ZAPOTLANEJO	3309	2397	24

Cantidades equivalentes a los porcentajes a contemplar para el apoyo ciudadano para las candidaturas independientes Proceso Electoral Concurrente 2020-2021

Municipio			San Ignacio Cerro Gordo	
Lista Nominal			14,869	
1%			149	
DTO	MUNICIPIO	SEC	LISTA	1%
3	SAN IGNACIO CERRO GORDO	120	2281	23
3	SAN IGNACIO CERRO GORDO	121	1555	16
3	SAN IGNACIO CERRO GORDO	122	2647	26
3	SAN IGNACIO CERRO GORDO	123	2880	29
3	SAN IGNACIO CERRO GORDO	135	720	7
3	SAN IGNACIO CERRO GORDO	136	1882	19
3	SAN IGNACIO CERRO GORDO	138	1941	19
3	SAN IGNACIO CERRO GORDO	3357	963	10