

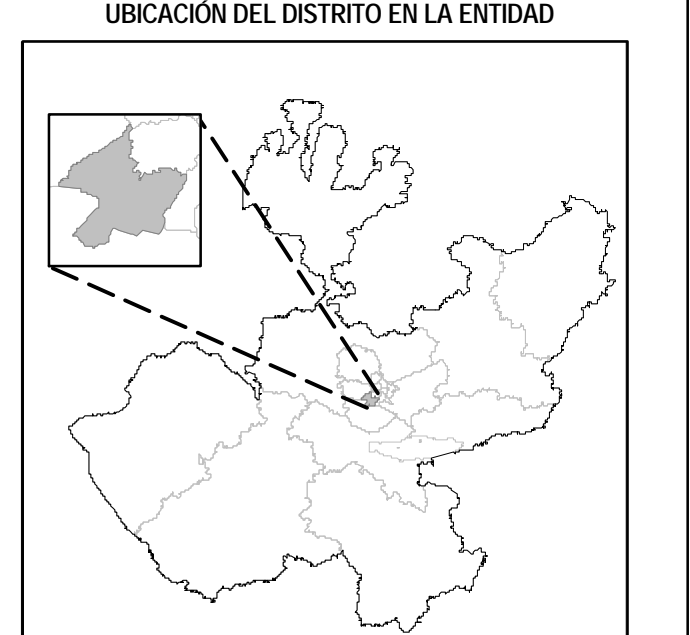
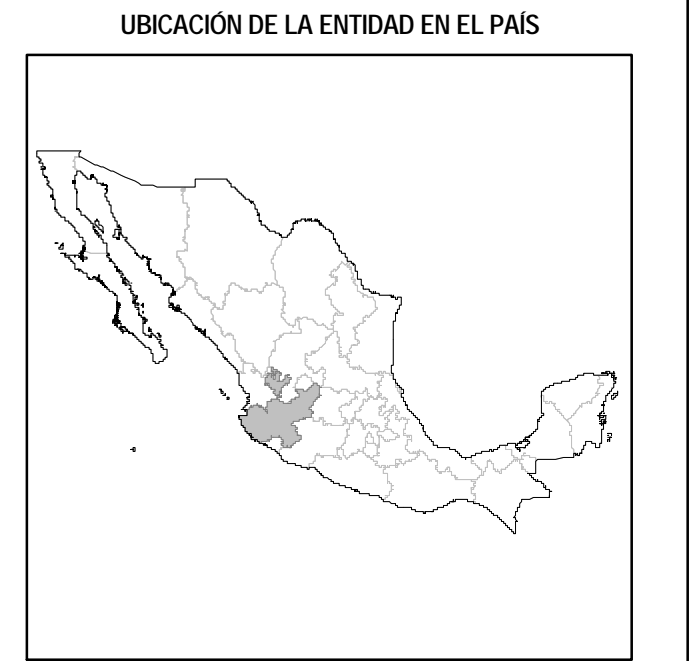
INSTITUTO NACIONAL ELECTORAL
 REGISTRO FEDERAL DE ELECTORES
 COORDINACIÓN DE OPERACIÓN EN CAMPO
 DIRECCIÓN DE CARTOGRAFÍA ELECTORAL

SIMBOLOGÍA

LÍMITES
 INTERNACIONAL
 ESTATAL
 DISTRITAL FEDERAL
 DELEGACIONAL Y/O MUNICIPAL
 SECCIONAL
 (Legend showing line styles for international, state, district federal, delegational/municipal, and sectional boundaries)

CLAVES GEOELECTORALES
 DISTRITO ELECTORAL FEDERAL 00
 MUNICIPIO 000
 SECCIÓN 0000
 (Legend showing key structures for district, municipality, and section codes)

CABECERAS
 CAPITAL DEL ESTADO
 VOCALÍA ESTATAL
 CABECERA DISTRITAL
 CABECERA DE MUNICIPIO
 (Legend showing symbols for state capital, state vocalía, district capital, and municipality capital)



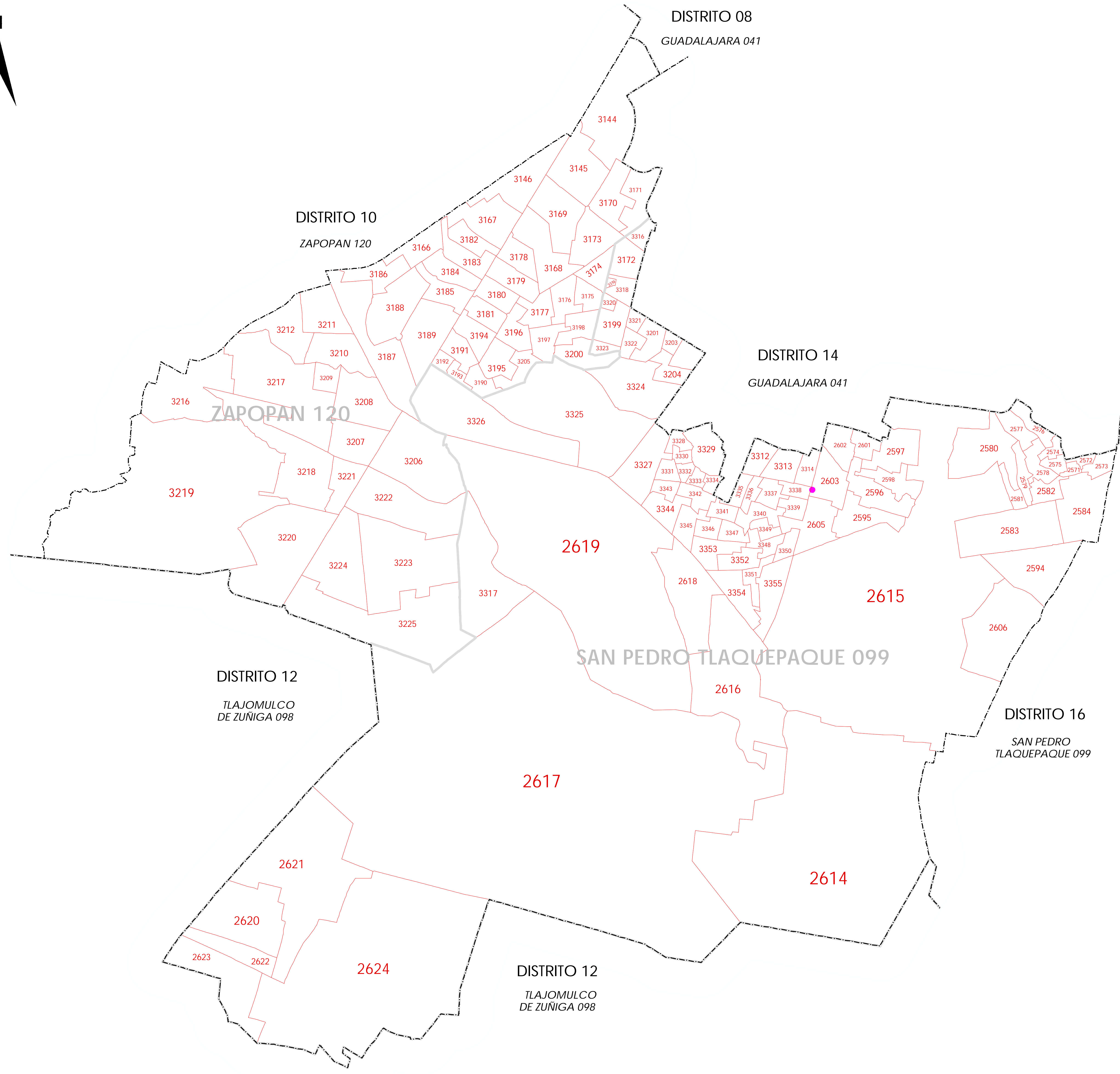
ESCALA 1 : 22,000
 (Scale bar showing 0, 220, 440, 660, 880, 1,100 meters)

PLANO DISTRITAL SECCIONAL

IDENTIFICACIÓN ELECTORAL

ENTIDAD: JALISCO 14
 DISTRITO ELECTORAL FEDERAL: 13
 TOTAL DE SECCIONES: 138
 TOTAL DE MUNICIPIOS: 2

FECHA DE ACTUALIZACIÓN DE LA BASE DIGITAL: 15 DE MARZO DE 2017
 FUENTE: R.F.E.D.C.E.



DISTRITO 12
 TLAJOMULCO
 DE ZUÑIGA 098

DISTRITO 16
 SAN PEDRO
 TLAQUEPAQUE 099

SAN PEDRO TLAQUEPAQUE 099

DISTRITO 14
 GUADALAJARA 041

DISTRITO 10
 ZAPOPAN 120

DISTRITO 08
 GUADALAJARA 041