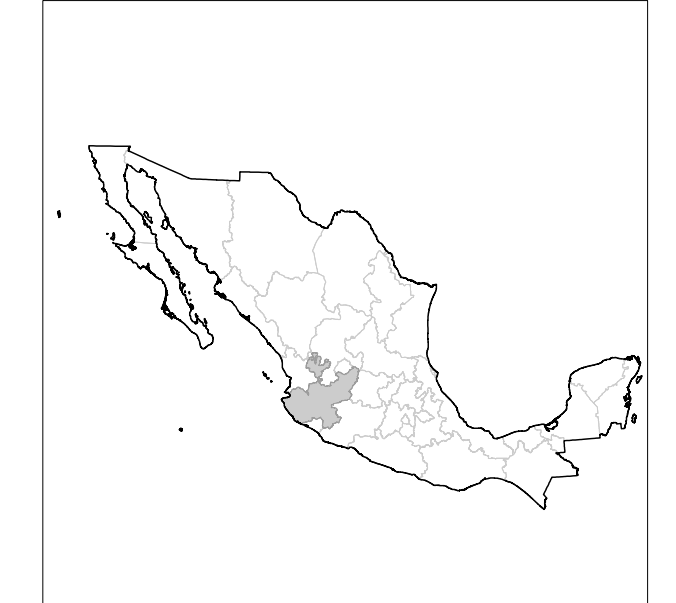


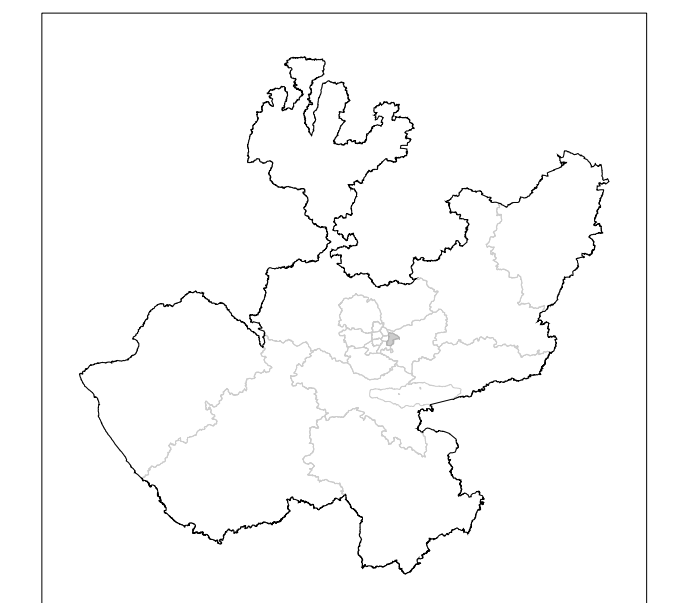
**SÍMBOLOGIA**

- LIMITES**
- INTERNACIONAL \_\_\_\_\_
  - ESTATAL \_\_\_\_\_
  - DISTRITO ELECTORAL FEDERAL \_\_\_\_\_
  - MUNICIPAL / DEMARCACIÓN TERRITORIAL \_\_\_\_\_
  - SECCIONAL \_\_\_\_\_
- CLAVES GEOELECTORALES**
- DISTRITO ELECTORAL FEDERAL \_\_\_\_\_ 00
  - MUNICIPIO / DT \_\_\_\_\_ 010
  - SECCION \_\_\_\_\_ 0000
- CABECERAS**
- CAPITAL DEL ESTADO \_\_\_\_\_ ★
  - MUNICIPIO / DEMARCACIÓN TERRITORIAL \_\_\_\_\_ ●
  - JUNTA LOCAL EJECUTIVA / DISTRITAL EJECUTIVA \_\_\_\_\_ ○
- POBLACIONES**
- LOCALIDAD URBANA \_\_\_\_\_
  - LOCALIDAD RURAL \_\_\_\_\_
- NOMENCLATURA POBLACIONES**
- LOCALIDAD URBANA \_\_\_\_\_ CIUDAD DE MEXICO
  - LOCALIDAD RURAL \_\_\_\_\_ LUGARES
- VIAS DE COMUNICACION**
- AUTOPISTA Y PAVIMENTADA \_\_\_\_\_
- HIDROGRAFIA**
- LAGO, LAGUNA O PRESA \_\_\_\_\_
  - RIO, ARROYO O CANAL \_\_\_\_\_
- ABREVIATURA / OTROS**
- DEMARCACION TERRITORIAL (CIUDAD DE MEXICO) \_\_\_\_\_ DT
  - AREA DE AMPLIACION \_\_\_\_\_

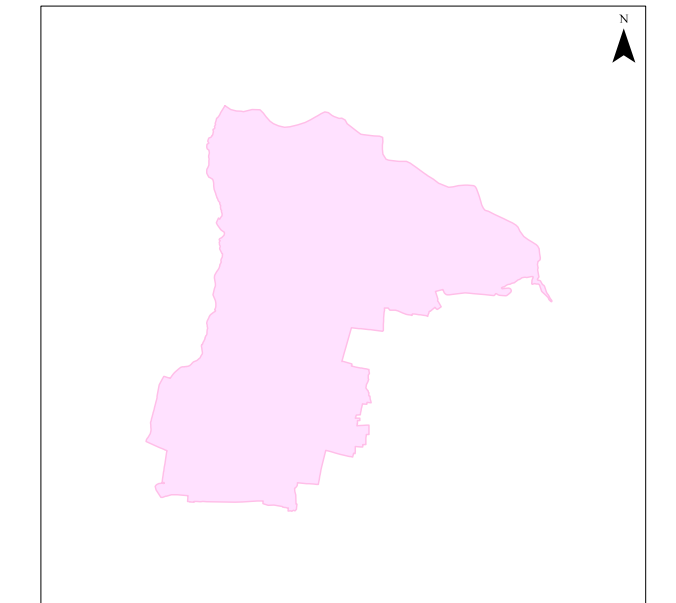
**UBICACION DE LA ENTIDAD EN EL PAIS**



**UBICACION DEL DISTRITO EN LA ENTIDAD**



**INDICE DE ARMADO**



**1:17,000**  
 1 cm = 170 m

**PLANO DISTRITAL SECCIONAL**

**IDENTIFICACION ELECTORAL**

NOMBRE ENTIDAD	CVE ENTIDAD	
<b>JALISCO</b>	<b>14</b>	
DISTRITO ELECTORAL FEDERAL	TOTAL MUNICIPIOS / DT	TOTAL SECCIONES
<b>07</b>	<b>1</b>	<b>68</b>

AUTORIZO

**LIC. ROSA MARGARITA LARA INIGUEZ**  
 VOCAL EJECUTIVA DEL R.F.E.

