



INSTITUTO NACIONAL ELECTORAL
REGISTRO FEDERAL DE ELECTORES
 COORDINACIÓN DE OPERACION EN CAMPO
 DIRECCIÓN DE CARTOGRAFÍA ELECTORAL

SÍMBOLOGIA

LIMITES
 INTERNACIONAL _____
 ESTATAL _____
 DISTRITO ELECTORAL FEDERAL _____
 MUNICIPAL / DEMARCACION TERRITORIAL _____
 SECCIONAL _____

CLAVES GEOELECTORALES
 DISTRITO ELECTORAL FEDERAL _____ 00
 MUNICIPIO / DT _____ 010
 SECCION _____ 000

CABECERAS
 CAPITAL DEL ESTADO _____ ★
 MUNICIPIO / DEMARCACION TERRITORIAL _____ ●
 JUNTA LOCAL EJECUTIVA / DISTRITAL EJECUTIVA _____ ○

POBLACIONES
 LOCALIDAD URBANA _____
 LOCALIDAD RURAL _____

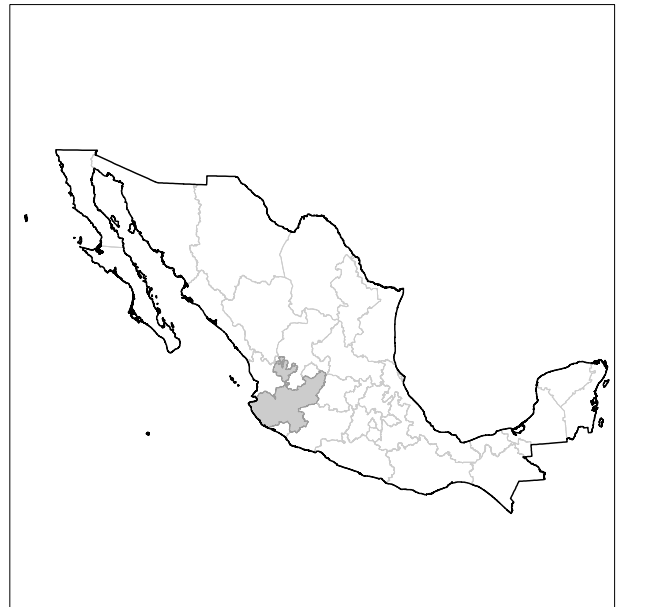
NOMENCLATURA POBLACIONES
 LOCALIDAD URBANA _____ CIUDAD DE MEXICO
 LOCALIDAD RURAL _____ LUGARES

VIAS DE COMUNICACION
 AUTOPISTA Y PAVIMENTADA _____

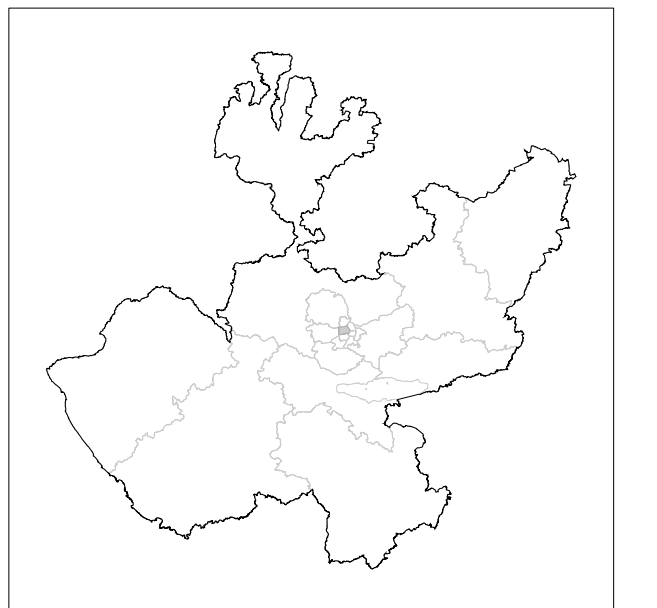
HIDROGRAFIA
 LAGO, LAGUNA O PRESA _____
 RIO, ARROYO O CANAL _____

ABREVIATURA / OTROS
 DEMARCACION TERRITORIAL (CIUDAD DE MEXICO) _____ DT
 AREA DE AMPLIACION _____

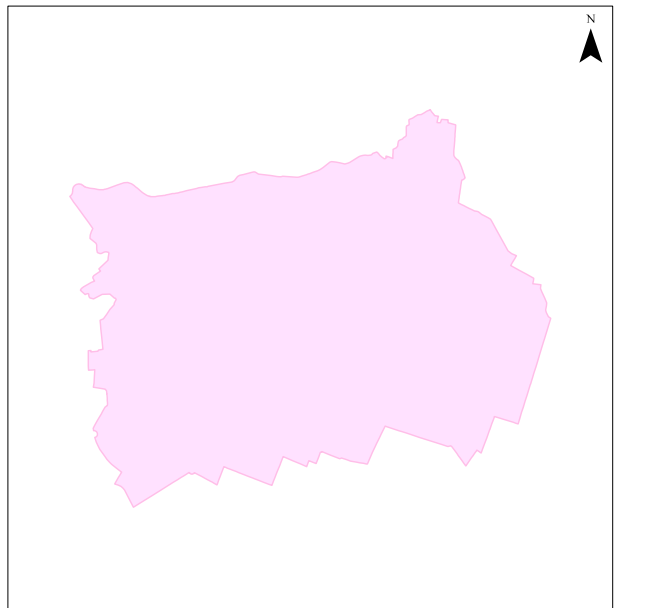
UBICACION DE LA ENTIDAD EN EL PAIS



UBICACION DEL DISTRITO EN LA ENTIDAD



INDICE DE ARMADO



1:14,000
 1 cm = 140 m

PLANO DISTRITAL SECCIONAL

IDENTIFICACION ELECTORAL

| | | |
|----------------------------|-----------------------|-----------------|
| NOMBRE ENTIDAD | CVE ENTIDAD | |
| JALISCO | 14 | |
| DISTRITO ELECTORAL FEDERAL | TOTAL MUNICIPIOS / DT | TOTAL SECCIONES |
| 08 | 1 | 333 |

AUTORIZO

LIC. ROSA MARGARITA LARA INIGUEZ
 VOCALE EJECUTIVA DEL R.F.E.

