



INSTITUTO NACIONAL ELECTORAL
REGISTRO FEDERAL DE ELECTORES
COORDINACIÓN DE OPERACIÓN EN CAMPO
DIRECCIÓN DE CARTOGRAFÍA ELECTORAL

SÍMBOLOGIA

LIMITES
 INTERNACIONAL _____
 ESTATAL _____
 DISTRITO ELECTORAL FEDERAL _____
 MUNICIPAL / DEMARCAION TERRITORIAL _____
 SECCIONAL _____

CLAVES GEOELECTORALES
 DISTRITO ELECTORAL FEDERAL _____ 00
 MUNICIPIO / DT _____ 010
 SECCION _____ 000

CABECERAS
 CAPITAL DEL ESTADO _____ ★
 MUNICIPIO / DEMARCAION TERRITORIAL _____ ●
 JUNTA LOCAL EJECUTIVA / DISTRITAL EJECUTIVA _____ ○

POBLACIONES
 LOCALIDAD URBANA _____
 LOCALIDAD RURAL _____

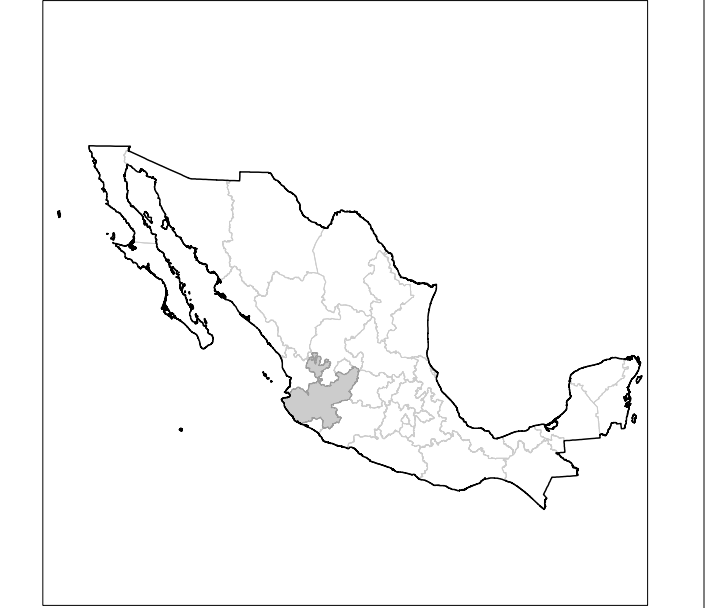
NOMENCLATURA POBLACIONES
 LOCALIDAD URBANA _____ CIUDAD DE MEXICO
 LOCALIDAD RURAL _____ LUGARES

VIAS DE COMUNICACION
 AUTOPISTA Y PAVIMENTADA _____

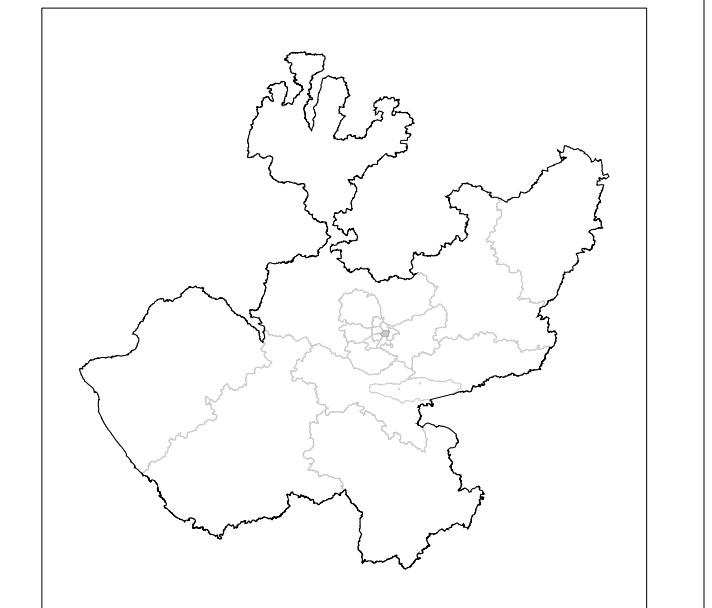
HIDROGRAFIA
 LAGO, LAGUNA O PRESA _____
 RIO, ARROYO O CANAL _____

ABREVIATURA / OTROS
 DEMARCAION TERRITORIAL (CIUDAD DE MEXICO) _____ DT
 AREA DE AMPLIACION _____

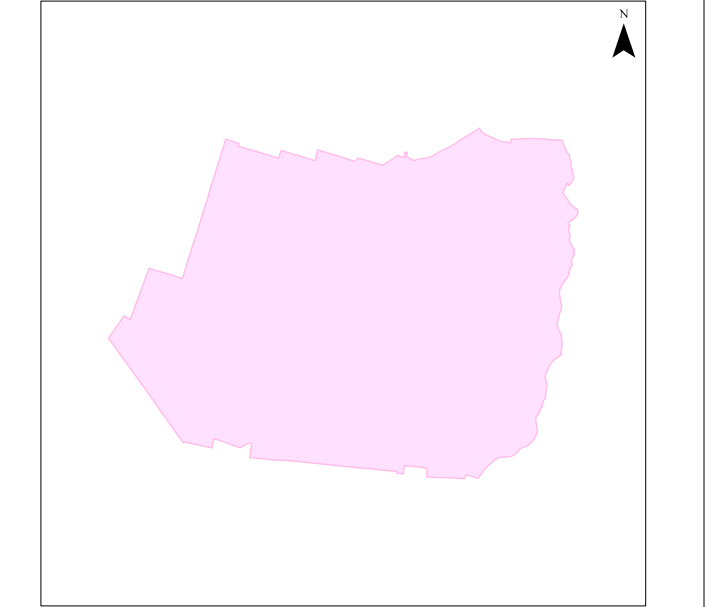
UBICACION DE LA ENTIDAD EN EL PAIS



UBICACION DEL DISTRITO EN LA ENTIDAD



INDICE DE ARMADO



1:10,000
 1 cm = 100 m

PLANO DISTRITAL SECCIONAL

IDENTIFICACION ELECTORAL

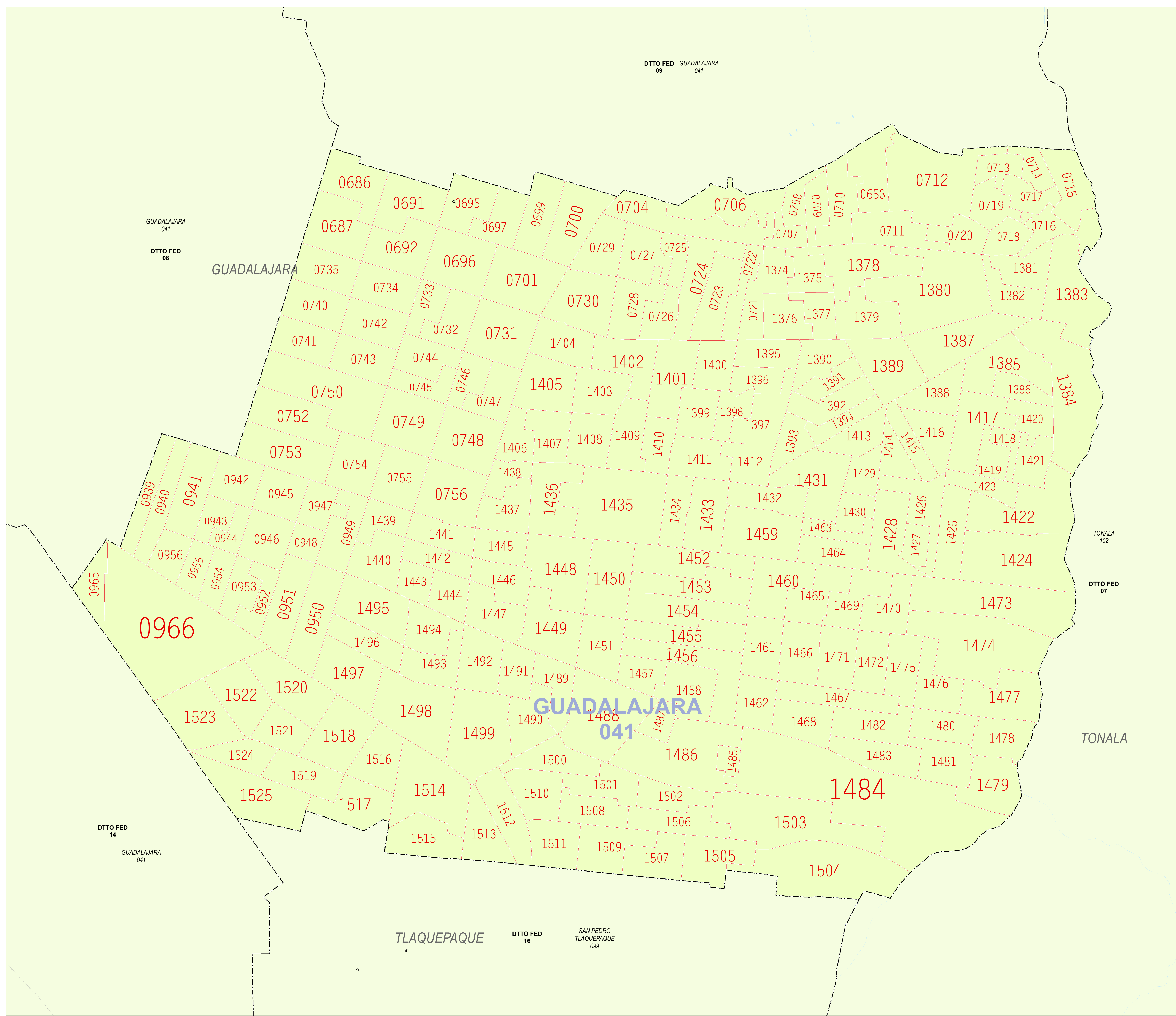
NOMBRE ENTIDAD	CVE ENTIDAD
JALISCO	14
DISTRITO ELECTORAL FEDERAL	TOTAL MUNICIPIOS / DT
11	1
	TOTAL SECCIONES
	230

AUTORIZO

LIC. ROSA MARGARITA LARA INIGUEZ
 VOCAL EJECUTIVA DEL R.F.E.

FUENTE: INE / IFE / ICGE

FECHA DE CORTE: 25 DE JULIO DE 2023



DTTO FED GUADALAJARA
 09 041

GUADALAJARA
 041

DTTO FED
 08

GUADALAJARA

TONALA
 102

DTTO FED
 07

TONALA

GUADALAJARA
041

DTTO FED
 14

GUADALAJARA
 041

TLAQUEPAQUE

DTTO FED
 16

SAN PEDRO
 TLAQUEPAQUE
 099