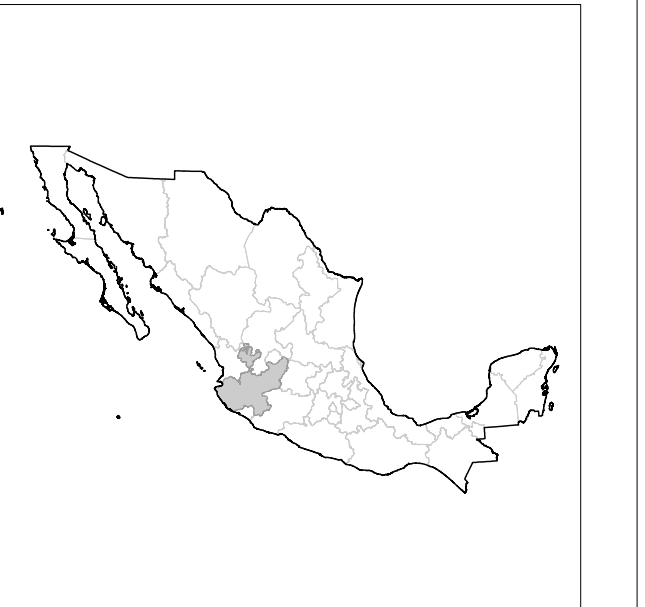


INSTITUTO NACIONAL ELECTORAL
REGISTRO FEDERAL DE ELECTORES
COORDINACIÓN DE OPERACIÓN EN CAMPO
DIRECCIÓN DE CARTOGRAFÍA ELECTORAL

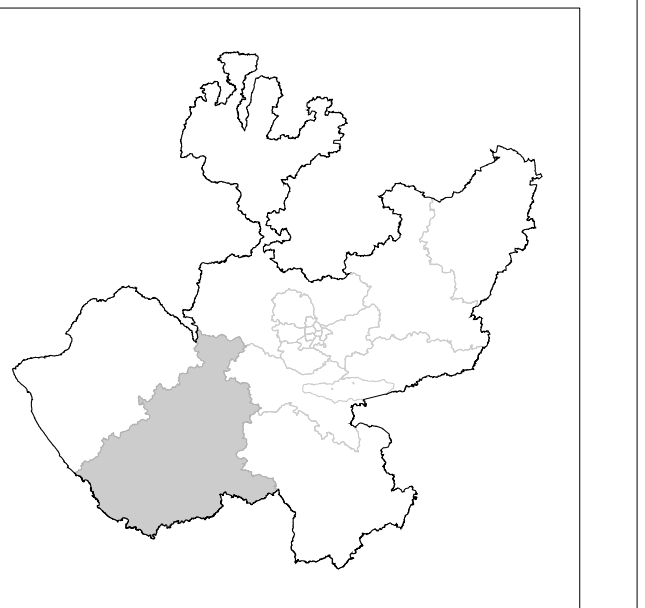
SÍMBOLOGIA

- LIMITES**
- INTERNACIONAL: ————
 - ESTATAL: - - - - -
 - DISTRITO ELECTORAL FEDERAL: ————
 - MUNICIPAL / DEMARCACIÓN TERRITORIAL: ————
 - SECCIONAL: ————
- CLAVES GEOELECTORALES**
- DISTRITO ELECTORAL FEDERAL: 00
 - MUNICIPIO / DT: 010
 - SECCION: 000
- CABECERAS**
- CAPITAL DEL ESTADO: ★
 - MUNICIPIO / DEMARCACIÓN TERRITORIAL: ●
 - JUNTA LOCAL EJECUTIVA / DISTRITAL EJECUTIVA: ○
- POBLACIONES**
- LOCALIDAD URBANA: [Symbol]
 - LOCALIDAD RURAL: [Symbol]
- NOMENCLATURA POBLACIONES**
- LOCALIDAD URBANA: CIUDAD DE MEXICO
 - LOCALIDAD RURAL: [Symbol]
- VIAS DE COMUNICACION**
- AUTOPISTA Y PAVIMENTADA: [Symbol]
- HIDROGRAFIA**
- LAGO, LAGUNA O PRESA: [Symbol]
 - RIO, ARROYO O CANAL: [Symbol]
- ABREVIATURA / OTROS**
- DEMARCACION TERRITORIAL (CIUDAD DE MEXICO): DT
 - AREA DE AMPLIACION: [Symbol]

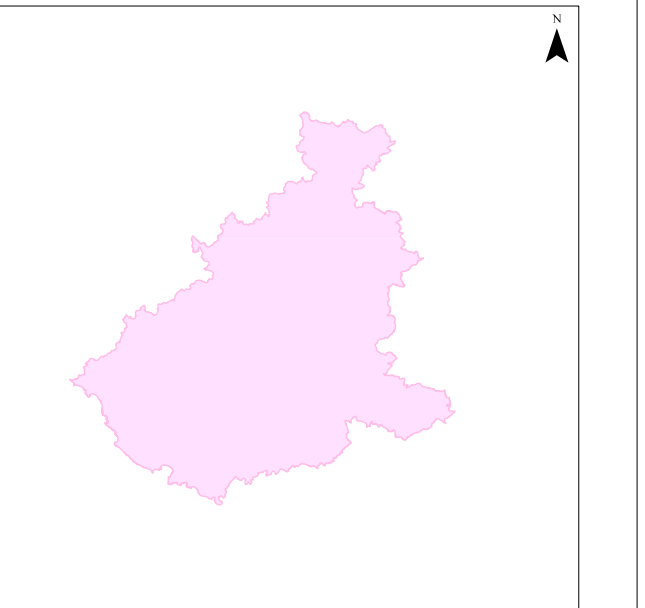
UBICACION DE LA ENTIDAD EN EL PAIS



UBICACION DEL DISTRITO EN LA ENTIDAD



INDICE DE ARMADO



1:275,000
1 cm = 2,750 m

PLANO DISTRITAL SECCIONAL

IDENTIFICACION ELECTORAL

NOMBRE ENTIDAD:	CVE ENTIDAD	
JALISCO	14	
DISTRITO ELECTORAL	TOTAL MUNICIPIOS / DT	TOTAL SECCIONES
18	22	247

AUTORIZO

LIC. ROSA MARGARITA LARA INIGUEZ
VOCALE ESTATAL DEL R.F.E.